Приложение № 1
к Закону Санкт-Петербурга
«О границах зон охраны объектов культурного наследия на территории Санкт-Петербурга и режимах использования земель в границах указанных зон и о внесении изменений в Закон Санкт-Петербурга «О Генеральном плане Санкт-Петербурга и границах зон охраны объектов культурного наследия на территории Санкт-Петербурга»

ГРАНИЦЫ ЗОН ОХРАНЫ ОБЪЕКТОВ КУЛЬТУРНОГО НАСЛЕДИЯ НА ТЕРРИТОРИИ САНКТ-ПЕТЕРБУРГА С ОПИСАНИЕМ УКАЗАННЫХ ГРАНИЦ

СХЕМА РАСПОЛОЖЕНИЯ ЛИСТОВ

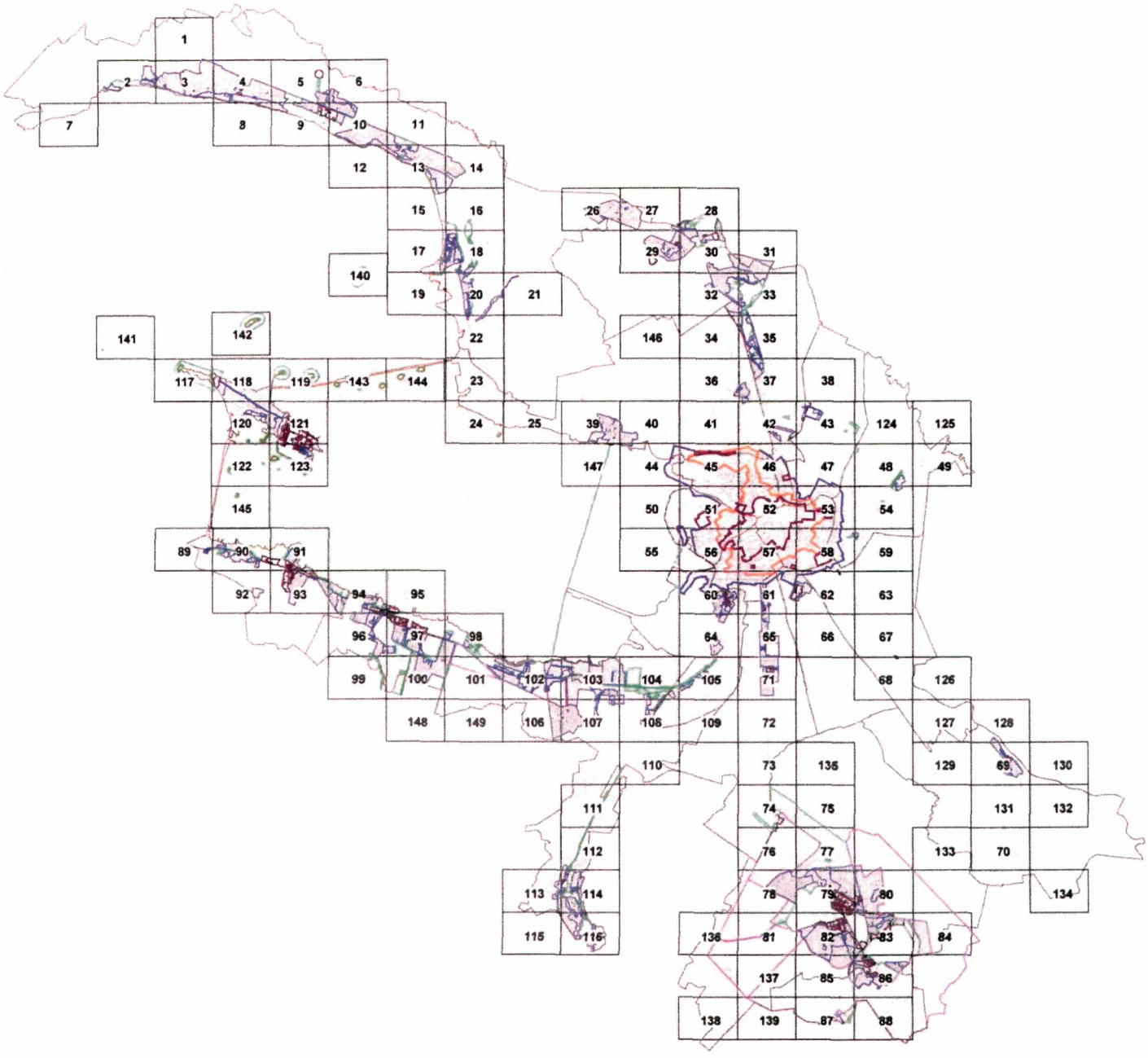

УСЛОВНЫЕ ОБОЗНАЧЕНИЯ

ТЕРРИТОРИИ ОБЪЕКТОВ КУЛЬТУРНОГО НАСЛЕДИЯ

ТЕРРИТОРИИ ОБЪЕКТОВ АРХЕОЛОГИЧЕСКОГО НАСЛЕДИЯ

ЗОНЫ ОХРАНЫ

ОХРАННАЯ ЗОНА (ОЗ)

ЗОНА РЕГУЛИРОВАНИЯ ЗАСТРОЙКИ И ХОЗЯЙСТВЕННОЙ ДЕЯТЕЛЬНОСТИ ИСТОРИЧЕСКИ СЛОЖИВШИХСЯ ЦЕНТРАЛЬНЫХ РАЙОНОВ САНКТ-ПЕТЕРБУРГА (ЗРЗ 1)

ЗОНА РЕГУЛИРОВАНИЯ ЗАСТРОЙКИ И ХОЗЯЙСТВЕННОЙ ДЕЯТЕЛЬНОСТИ ИСТОРИЧЕСКИ СЛОЖИВШИХСЯ ЦЕНТРАЛЬНЫХ РАЙОНОВ САНКТ-ПЕТЕРБУРГА (ЗРЗ 2)

ЗОНА РЕГУЛИРОВАНИЯ ЗАСТРОЙКИ И ХОЗЯЙСТВЕННОЙ ДЕЯТЕЛЬНОСТИ ИСТОРИЧЕСКИ СЛОЖИВШИХСЯ ЦЕНТРАЛЬНЫХ РАЙОНОВ САНКТ-ПЕТЕРБУРГА (ЗРЗ 3)

ЗОНА РЕГУЛИРОВАНИЯ ЗАСТРОЙКИ И ХОЗЯЙСТВЕННОЙ ДЕЯТЕЛЬНОСТИ (ЗРЗ)

ЗОНА РЕГУЛИРОВАНИЯ ЗАСТРОЙКИ И ХОЗЯЙСТВЕННОЙ ДЕЯТЕЛЬНОСТИ (ЗОНА КОМПОЗИЦИОННОГО РЕГУЛИРОВАНИЯ ЗАСТРОЙКИ)

ЗОНА ОХРАНЯЕМОГО ЛАНДШАФТА (ЗОЛ)

ГРАНИЦА ЗОН АРХЕОЛОГИЧЕСКОГО СЛОЯ (ЗА)

ГИДРОСИСТЕМА

ЗЕЛЕНЫЕ НАСАЖДЕНИЯ

ОБЪЕКТЫ ЗАСТРОЙКИ

1.
ЗРЗ 2-5
22534А
22539
22605
22609
22610
22611
22612
22613
22614
22540
22542
22603
22624
22627А
22618А
22620
22628

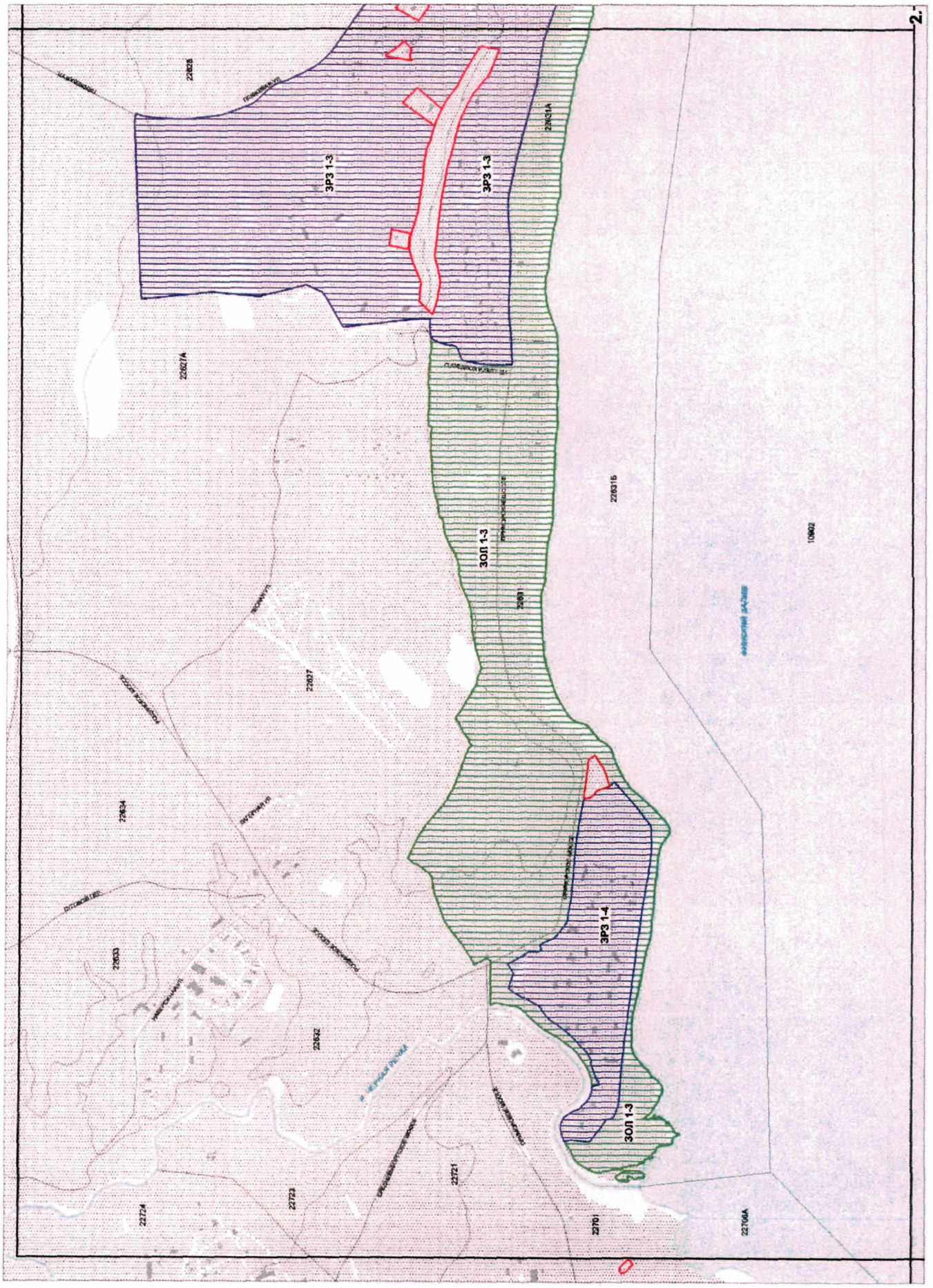
ЗРЗ 1-3
ЗРЗ 1-3
ЗОЛ 1-3
ЗРЗ 1-4
ЗОЛ 1-3
22626
22627А
22631А
22631Б
22633
22634
22637
22632
22721
22723
22724
2701
22706А
10902

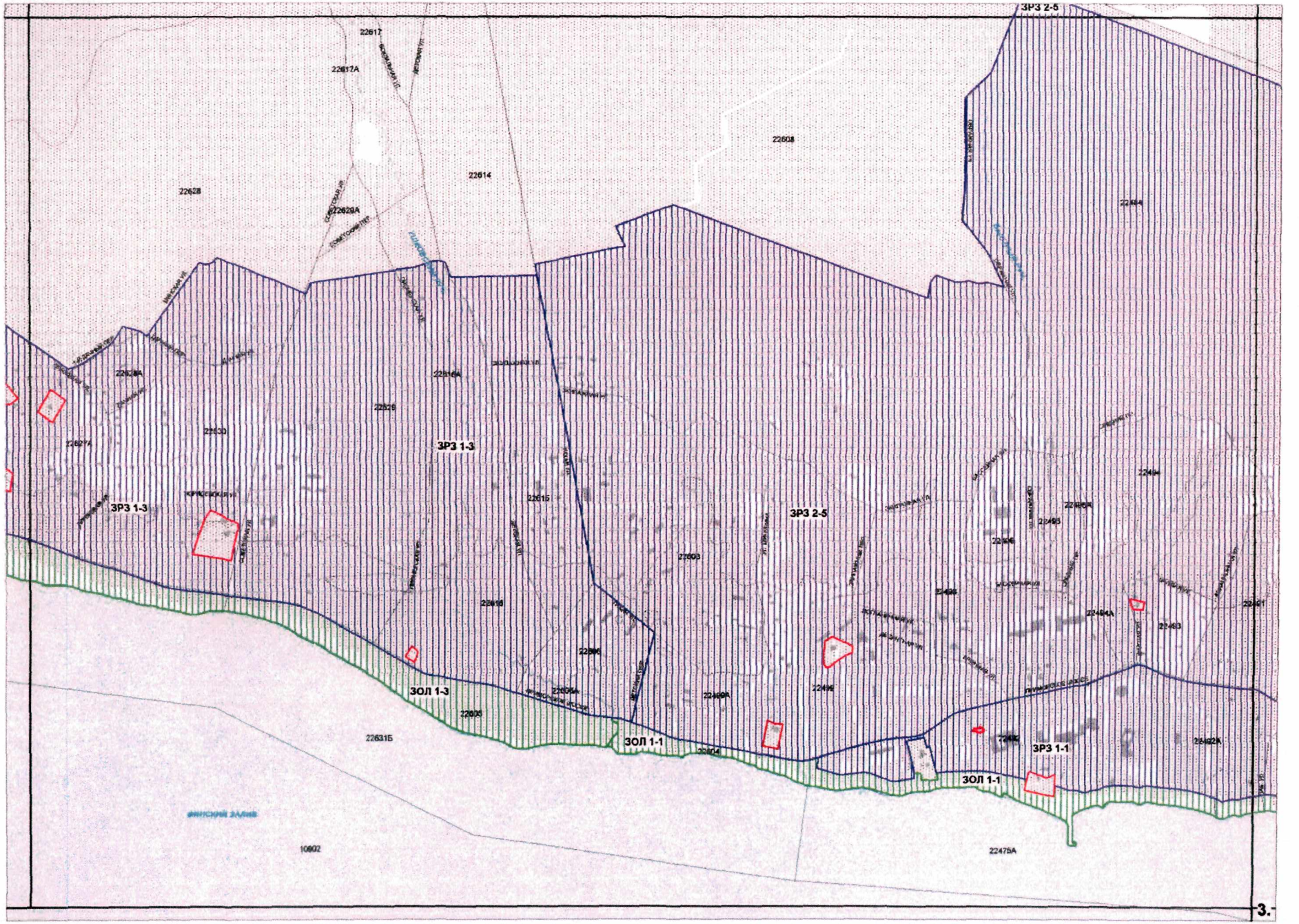
ЗРЗ 2-5
22617
22617А
22608
22614
22628
22629А
22484А
22628А
22616А
22626
22630
22627А
ЗРЗ 1-3
22615
ЗРЗ 1-3
ЗРЗ 2-5
22603
22616
22606
ЗОЛ 1-3
22605
22606А
22469А
22494
22463
22461
22631Б
ЗОЛ 1-1
22604
ЗРЗ 1-1
ЗОЛ 1-1
22475А
10602

3.

ЗРЗ 2-5
ЗРЗ 2-5
ЗРЗ 1-1
ЗРЗ 1-1
ОЗ 1-1
ОЗ 1-2
ЗОЛ 1-1
22502
22503
22449
22448
22451
22466А
22466
22512А
22512
22513
22515
22514
22511А
22511
22508
22507
22506
22510А
22510
22509А
22509
22527
22526
22524
22523
22522
22520
22518
22517
22516
22531Б
22531В
22539
22475А
22476
22478
22479
22480
22481
22482
22483
22484
22485
22486
22487
22488
22489
22490
22491
22492
22493
22494
22495
22496
22497
22498
22499
22500
22501
22502А
22503А
22504
22505
22506А
22507А
22508А
22509А
22510А
22511А
22512А
22513А
22514А
22515А
22516А
22517А
22518А
22519А
22520А
22521А
22522А
22523А
22524А
22525А
22526А
22527А
22528А
22529А
22530А
22531А
22532А
22533А
22534А
22535А
22536А
22537А
22538А
22539А
22540А
22541А
22542А
22543А
22544А
22545А

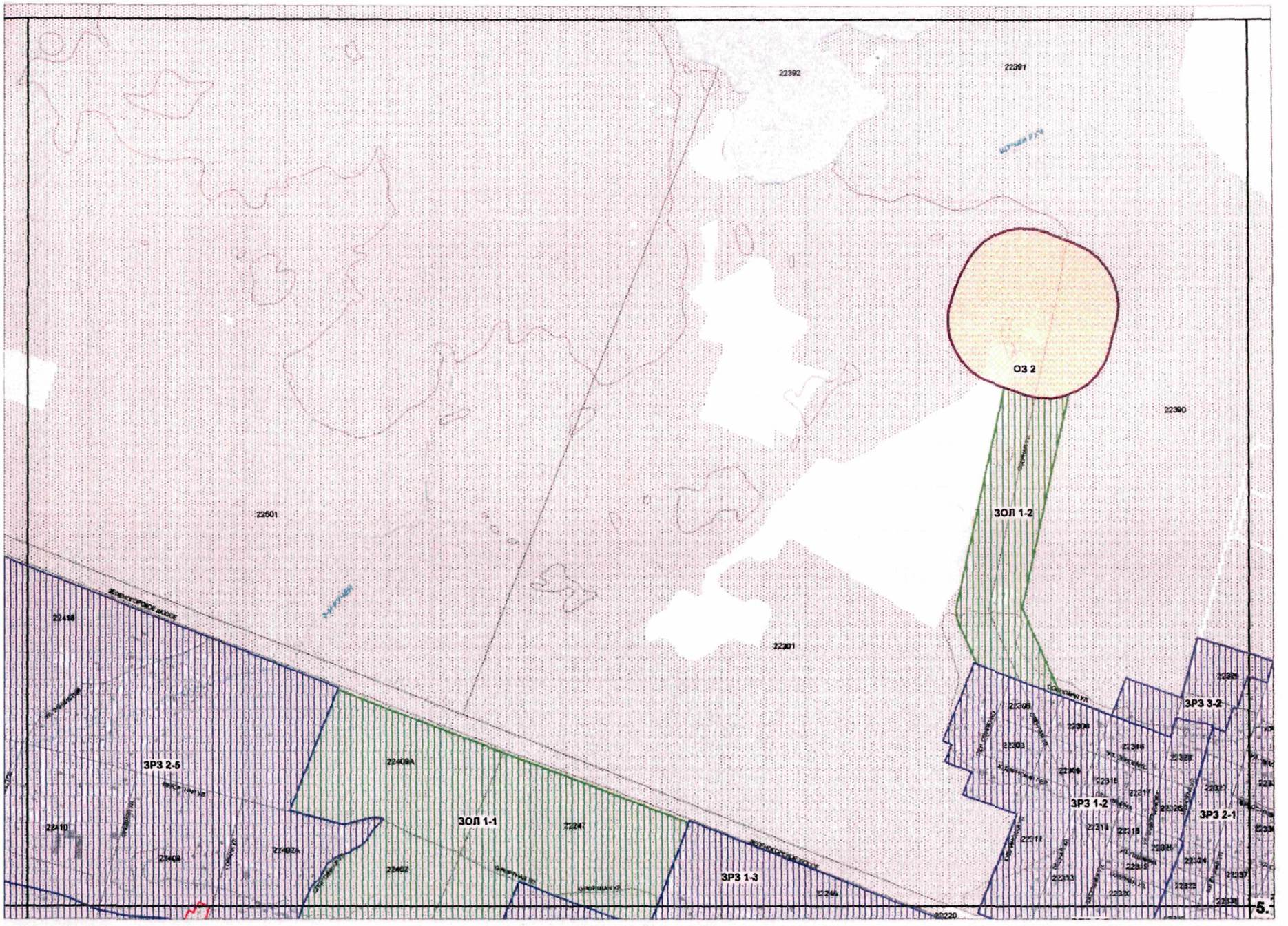
22392
22391
ОЗ 2
22390
22601
ЗОЛ 1-2
22301
ЗРЗ 3-2
ЗРЗ 2-5
22409А
ЗОЛ 1-1
22247
ЗРЗ 1-2
ЗРЗ 2-1
ЗРЗ 1-3
22220
5.

22360
22359
22387
22386
22385
22384
22382А
22330
22331
22350
22351
22349
22333
22334
22347
22346
22353
22345
22344
22362
ЗРЗ 3-1
ЗРЗ 2-1
22153
22152
22380
22381
ЛЕСНОЙ РУЧ.

6.

7.

22702
22703
22704
22712
22711
22710
22705
22727
22728
22708
22706
22706A
10602
EAGLE RIVER



8.

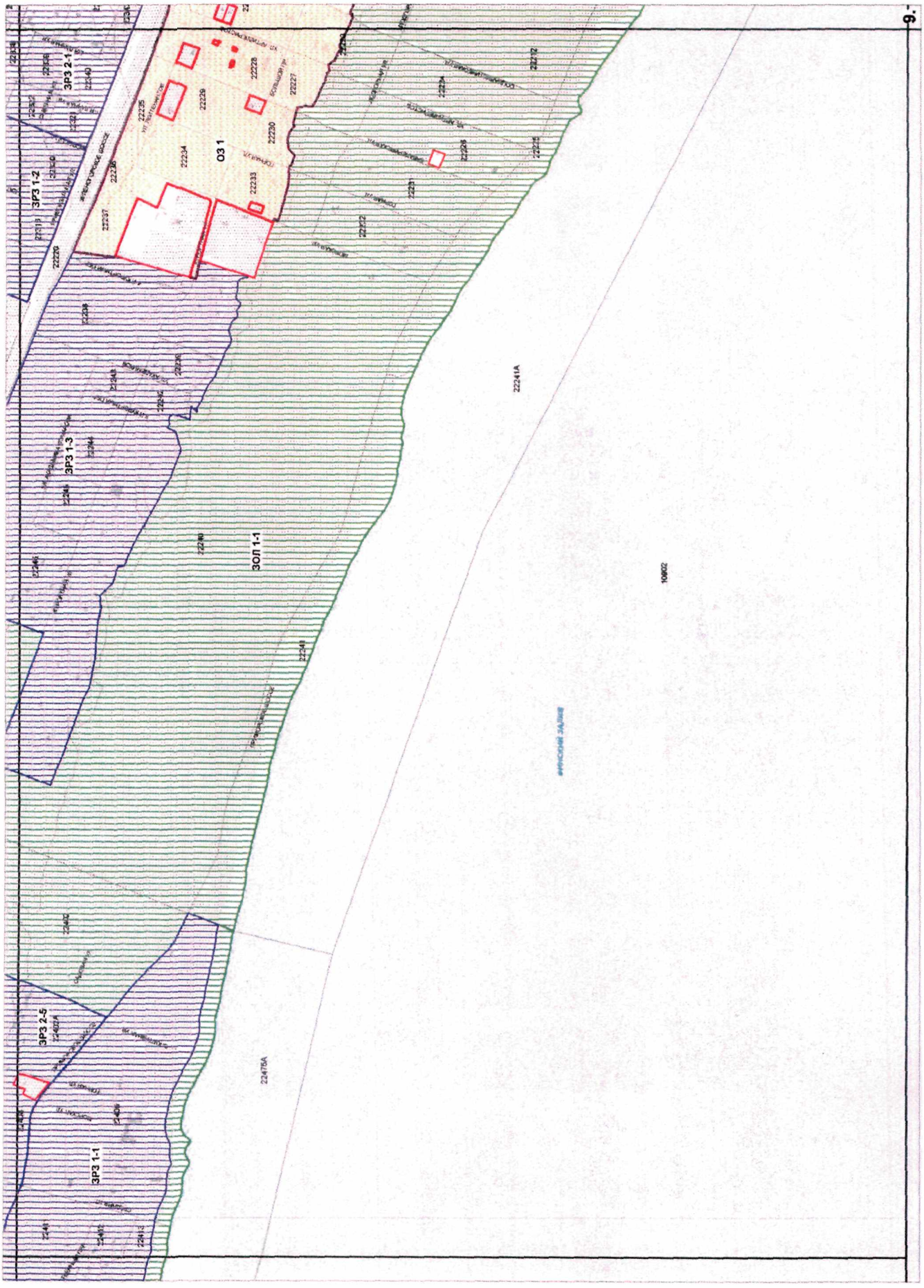
9.
ЗРЗ 2-1
ЗРЗ 1-2
ЗРЗ 1-3
ЗРЗ 2-5
ЗРЗ 1-1
ОЗ 1
ЗОЛ 1-1
22241А
22475А
10602

10.
ЗР3 2-1
ЗР3
ЗОЛ 1-1
ЗР3 1-2
ЗР3 2-1
ЗОЛ 1-1
ЗР3 1-2
ЗОЛ 1-1
ЗР3 1-1
ЗР3 2-1
ЗР3 3-1
ЗР3 3-1
О3 1
22379
22360
22152
22151
22144
22146
22141
22140
22142
22139
22138
22137
22136
22135
22134
22130
22129
22128
22127
22126
22125
22124
22123
22122
22121
22120
22119
22118
22117
22116
22115
22114
22113
22112
22111
22110
22109
22108
22107
22106
22105
22104
22103
22102
22101
22100
22209
22208
22207
22206
22205
22204
22203
22202
22201
22200
22199
22198
22197
22196
22195
22194
22193
22192
22191
22190
22189
22188
22187
22186
22185
22184
22183
22182
22181
22180
22179
22178
22177
22176
22175
22174
22173
22172
22171
22170
22169
22168
22167
22166
22165A
22164
22163
22162
22161
22160
22159
22158
22157
22156
22155
22154
22153
22152
22151
22150
22149
22148
22147
22146
22145
22144
22143
22142
22141
22140
22139
22138
22137
22136
22135
22134
22133
22132
22131
22130
22129
22128
22127
22126
22125
22124
22123
22122
22121
22120A
22119
22118
22117
22116
22115
22114
22113
22112
22111
22110
22109
22108
22107
22106
22105
22104
22103
22102
22101
22100
22099
22098
22097
22096
22095
22094
22093
22092
22091
22090
22089
22088
22087
22086
22085
22084
22083
22082
22081
22080

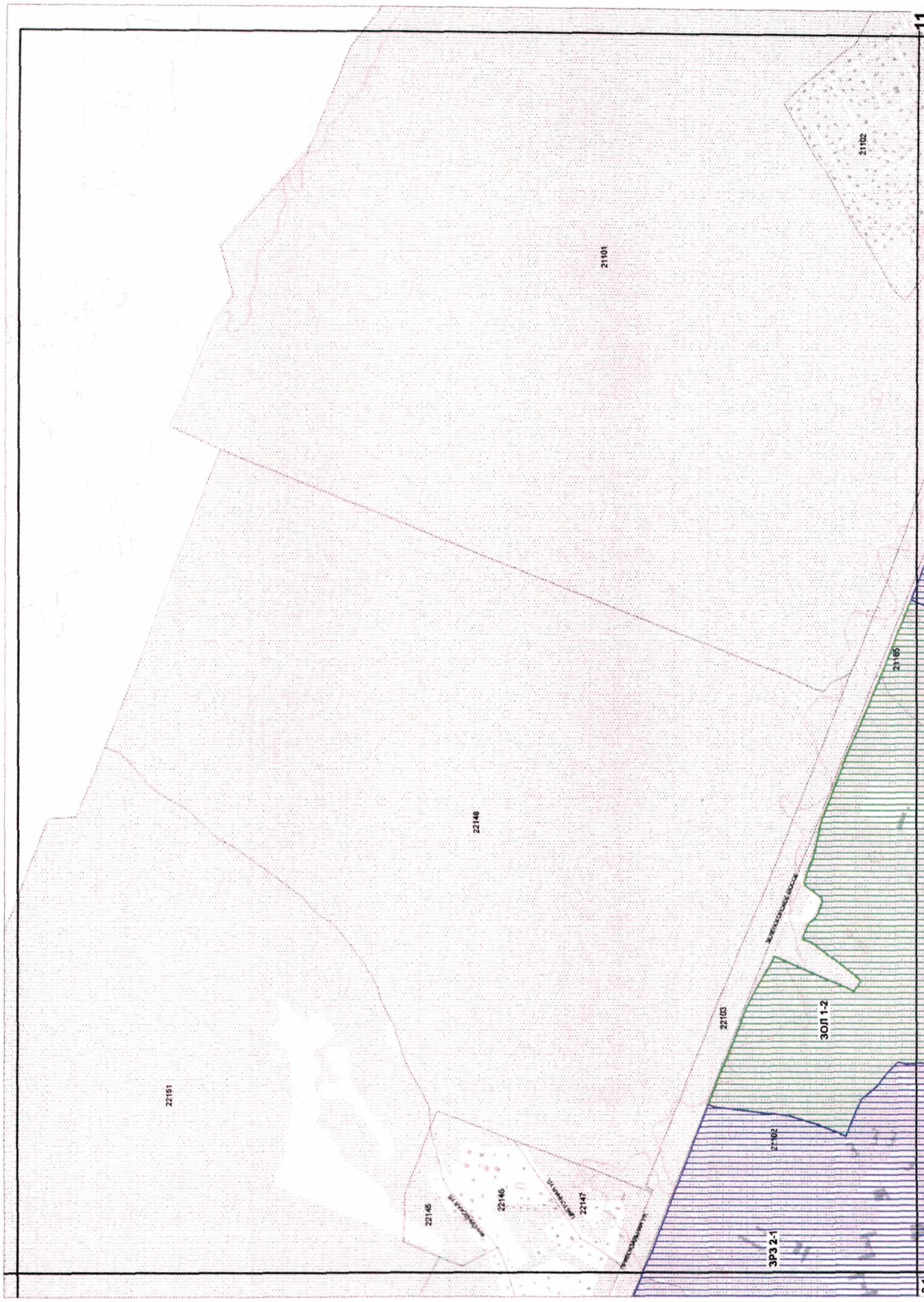
11.
21102
21101
21165
22148
ЗОП 1-2
22103
22151
27102
22145
22146
22147
ЗР3 2-1
2-1


ЗОЛ 1-1
ЗРЗ 1-2
22120
ЗОЛ 1-1
22120А
22111
ЗРЗ 1-2
ЗРЗ 2-1
22101
ЗОЛ 1-1
ФИНСКИЙ ЗАЛИВ
10902
12.

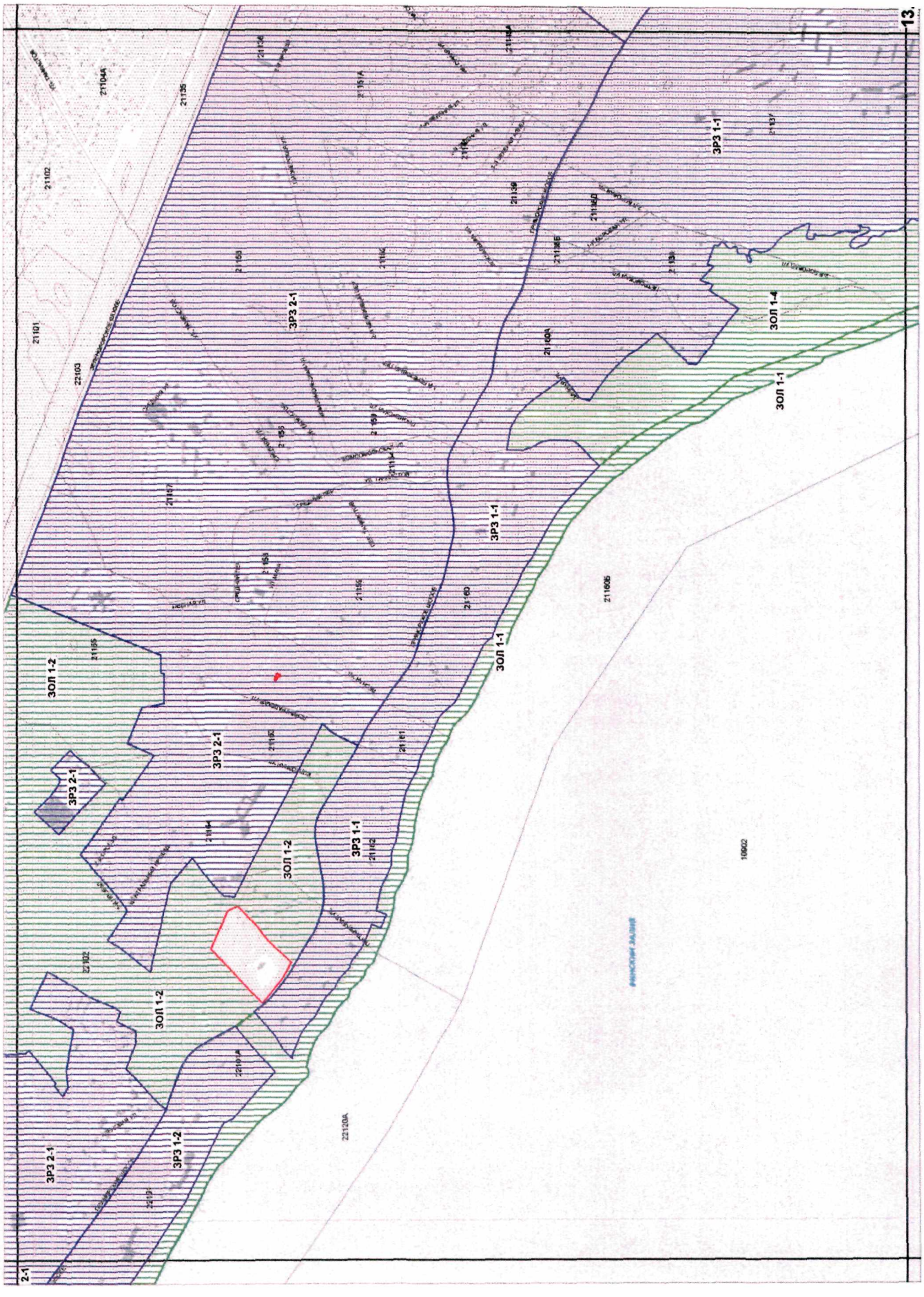
ЗОЛ 1-2
ЗРЗ 2-1
ЗРЗ 2-1
ЗОЛ 1-2
ЗРЗ 1-2
ЗРЗ 2-1
ЗОЛ 1-2
ЗРЗ 1-1
ЗОЛ 1-1
ЗРЗ 1-1
ЗОЛ 1-1
ЗОЛ 1-4
ЗРЗ 1-1
21101
21102
22103
21104А
21135
21136
21157
21158
21159
21160
21161
21162
21163
21164
21165
21166
21167
21168
21169
21170
21171
21172
21173
21174
21175
21176
21177
21178
21179
21180
21181
21182
21183
21184
21185
21186
21187
21188
21189
21190
21191
21192
21193
21194
21195
21196
21197
21198
21199
21200
21201
21202
21203
21204
21205
21206
21207
21208
21209
21210
21211
21212
21213
21214
21215
21216
21217
21218
21219
21220
21221
21222
21223
21224
21225
21226
21227
21228
21229
21230
21231
21232
21233
21234
21235
21236
21237
21238
21239
21240
21241
21242
21243
21244
21245
21246
21247
21248
21249
21250
21251
21252
21253
21254
21255
21256
21257
21258
21259
21260
21261
21262
21263
21264
21265
21266
21267
21268
21269
21270
21271
21272
21273
21274
21275
21276
21277
21278
21279
21280
21281
21282
21283
21284
21285
21286
21287
21288
21289
21290
21291
21292
21293
21294
21295
21296
21297
21298
21299
21300
21301
21302
21303
21304
21305
21306
21307
21308
21309
21310
21311
21312
21313
21314
21315
21316
21317
21318
21319
21320
21321
21322
21323
21324
21325
21326
21327
21328
21329
21330
21331
21332
21333
21334
21335
21336
21337
21338
21339
21340
21341
21342
21343
21344
21345
21346
21347
21348
21349
21350
21351
21352
21353
21354
21355
21356
21357
21358
21359
21360
21361
21362
21363
21364
21365
21366
21367
21368
21369
21370
21371
21372
21373
21374
21375
21376
21377
21378
21379
21380
21381
21382
21383
21384
21385
21386
21387
21388
21389
21390
21391
21392
21393
21394
21395
21396
21397
21398
21399
21400
21401
21402
21403
21404
21405
21406
21407
21408
21409
21410
21411
21412
21413
21414
21415
21416
21417
21418
21419
21420
21421
21422
21423
21424
21425
21426
21427
21428
21429
21430
21431
21432
21433
21434
21435
21436
21437
21438
21439
21440
21441
21442
21443
21444
21445
21446
21447
21448
21449
21450
21451
21452
21453
21454
21455
21456
21457
21458
21459
21460
21461
21462
21463
21464
21465
21466
21467
21468
21469
21470
21471
21472
21473
21474
21475
21476
21477
21478
21479
21480
21481
21482
21483
21484
21485
21486
21487
21488
21489
21490
21491
21492
21493
21494
21495
21496
21497
21498
21499
21500
21501
21502
21503
21504
21505
21506
21507
21508
21509
21510
21511
21512
21513
21514
21515
21516
21517
21518
21519
21520
21521
21522
21523
21524
21525
21526
21527
21528
21529
21530
21531
21532
21533
21534
21535
21536
21537
21538
21539
21540
21541
21542
21543
21544
21545
21546
21547
21548
21549
21550
21551
21552
21553
21554
21555
21556
21557
21558
21559
21560
21561
21562
21563
21564
21565
21566
21567
21568
21569
21570
21571
21572
21573
21574
21575
21576
21577
21578
21579
21580
21581
21582
21583
21584
21585
21586
21587
21588
21589
21590
21591
21592
21593
21594
21595
21596
21597
21598
21599
21600
21601
21602
21603
21604
21605
21606
21607
21608
21609
21610
21611
21612
21613
21614
21615
21616
21617
21618
21619
21620
21621
21622
21623
21624
21625
21626
21627
21628
21629
21630
21631
21632
21633
21634
21635
21636
21637
21638
21639
21640
21641
21642
21643
21644
21645
21646
21647
21648
21649
21650
21651
21652
21653
21654
21655
21656
21657
21658
21659
21660
21661
21662
21663
21664
21665
21666
21667
21668
21669
21670
21671
21672
21673
21674
21675
21676
21677
21678
21679
21680
21681
21682
21683
21684
21685
21686
21687
21688
21689
21690
21691
21692
21693
21694
21695
21696
21697
21698
21699
21700
21701
21702
21703
21704
21705
21706
21707
21708
21709
21710
21711
21712
21713
21714
21715
21716
21717
21718
21719
21720
21721
21722
21723
21724
21725
21726
21727
21728
21729
21730
21731
21732
21733
21734
21735
21736
21737
21738
21739
21740
21741
21742
21743
21744
21745
21746
21747
21748
21749
21750
21751
21752
21753
21754
21755
21756
21757
21758
21759
21760
21761
21762
21763
21764
21765
21766
21767
21768
21769
21770
21771
21772
21773
21774
21775
21776
21777
21778
21779
21780
21781
21782
21783
21784
21785
21786
21787
21788
21789
21790
21791
21792
21793
21794
21795
21796
21797
21798
21799
21800
21801
21802
21803
21804
21805
21806
21807
21808
21809
21810
21811
21812
21813
21814
21815
21816
21817
21818
21819
21820
21821
21822
21823
21824
21825
21826
21827
21828
21829
21830
21831
21832
21833
21834
21835
21836
21837
21838
21839
21840
21841
21842
21843
21844
21845
21846
21847
21848
21849
21850
21851
21852
21853
21854
21855
21856
21857
21858
21859
21860
21861
21862
21863
21864
21865
21866
21867
21868
21869
21870
21871
21872
21873
21874
21875
21876
21877
21878
21879
21880
21881
21882
21883
21884
21885
21886
21887
21888
21889
21890
21891
21892
21893
21894
21895
21896
21897
21898
21899
21900
21901
21902
21903
21904
21905
21906
21907
21908
21909
21910
21911
21912
21913
21914
21915
21916
21917
21918
21919
21920
21921
21922
21923
21924
21925
21926
21927
21928
21929
21930
21931
21932
21933
21934
21935
21936
21937
21938
21939
21940
21941
21942
21943
21944
21945
21946
21947
21948
21949
21950
21951
21952
21953
21954
21955
21956
21957
21958
21959
21960
21961
21962
21963
21964
21965
21966
21967
21968
21969
21970
21971
21972
21973
21974
21975
21976
21977
21978
21979
21980
21981
21982
21983
21984
21985
21986
21987
21988
21989
21990
21991
21992
21993
21994
21995
21996
21997
21998
21999
22000
22001
22002
22003
22004
22005
22006
22007
22008
22009
22010
22011
22012
22013
22014
22015
22016
22017
22018
22019
22020
22021
22022
22023
22024
22025
22026
22027
22028
22029
22030
22031
22032
22033
22034
22035
22036
22037
22038
22039
22040
22041
22042
22043
22044
22045
22046
22047
22048
22049
22050
22051
22052
22053
22054
22055
22056
22057
22058
22059
22060
22061
22062
22063
22064
22065
22066
22067
22068
22069
22070
22071
22072
22073
22074
22075
22076
22077
22078
22079
22080
22081
22082
22083
22084
22085
22086
22087
22088
22089
22090
22091
22092
22093
22094
22095
22096
22097
22098
22099
22100
22101
22102
22103
22104
22105
22106
22107
22108
22109
22110
22111
22112
22113
22114
22115
22116
22117
22118
22119
22120
22120А
10602
13.
2-1

ЗРЗ 2-1
ЗРЗ 1-1
21105
21105А
21135
21136
21161А
21145А
21144Б
21137
21134
21134А
21133
21131
21131А
21131Б
21106
21107
21108
21109
21110
21111
21114
21115
21116
21117
21117А
21118
21118А
21119
21119А
21120
21120А
21121
21121А
21122
21122А
21123
21124
21126
21127
21128
21202
21204
21205
21206
21207
21209
21209А
21210
21211
21211А
21212
21213
21214
21215
21216
21217
21218
21219
21220
21220Б
21221
21222
21223
21224
21225
21226
21227
21229
21231
21232
21232А
21232Б
21234А
21237
21242Б
21242Б
Р. СЕСТРА

14.

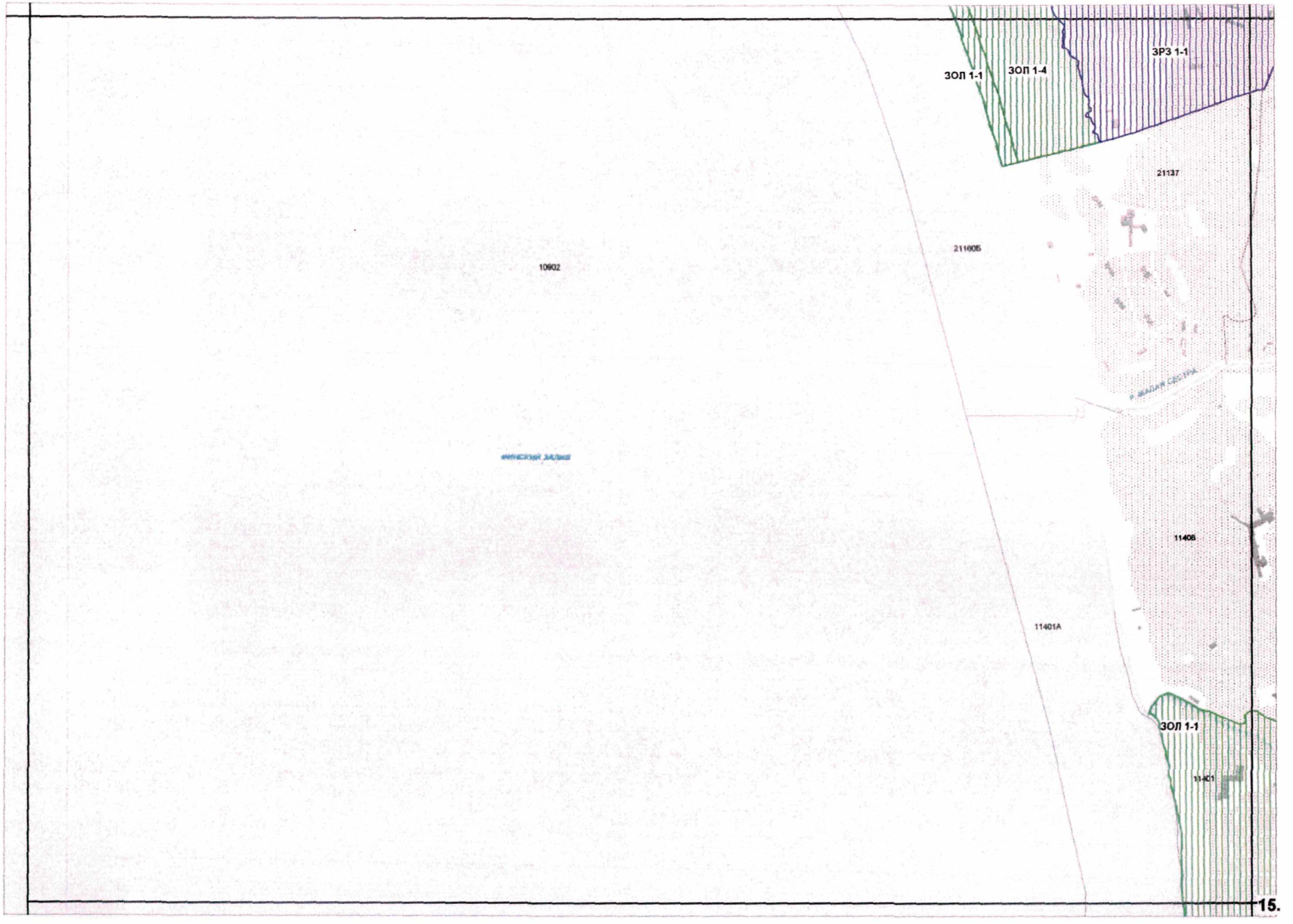
ЗОЛ 1-1
ЗОП 1-4
ЗРЗ 1-1
21137
211605
10902
11408
11401А
ЗОЛ 1-1
11401

15.

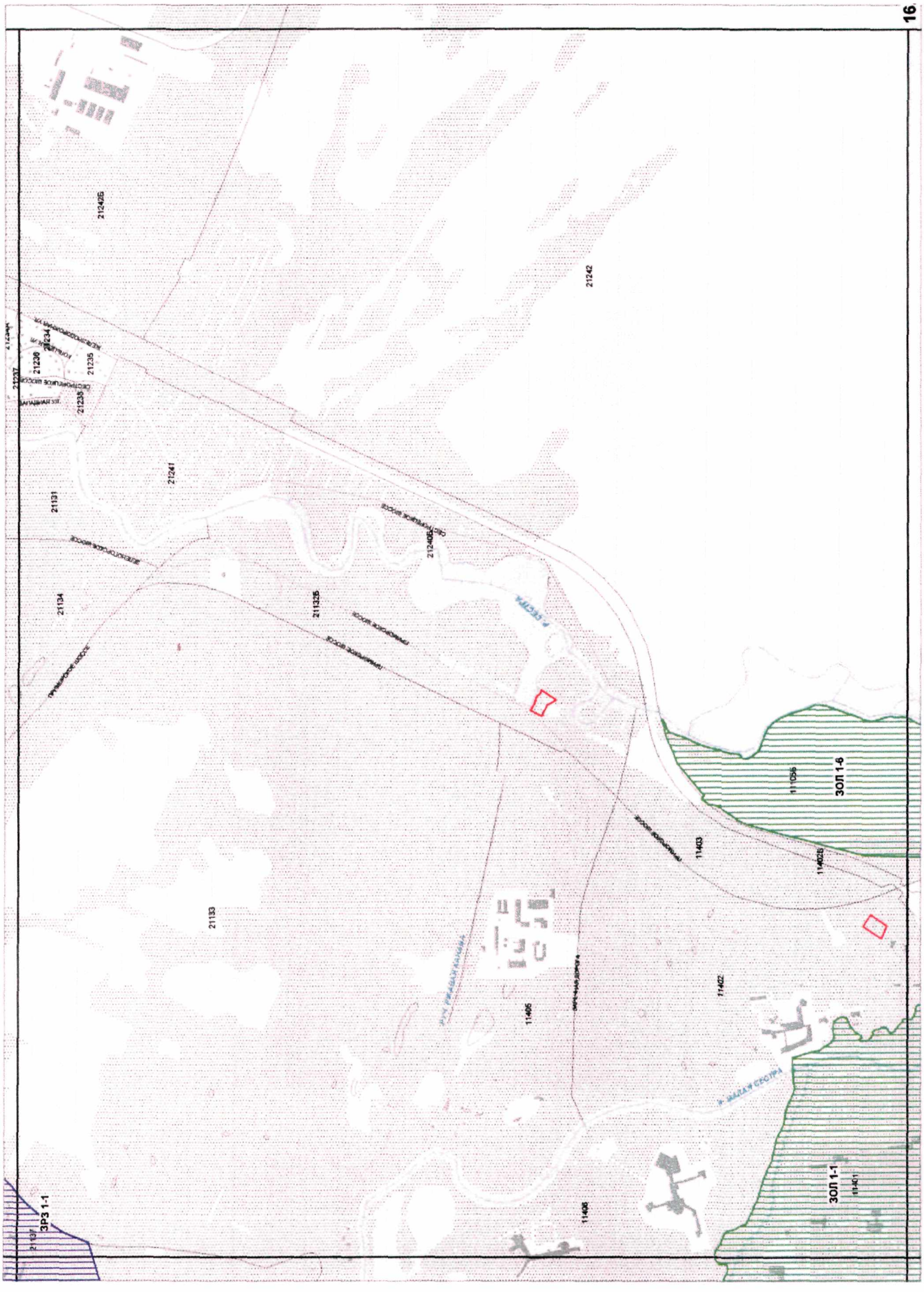
16
ЗОЛ 1-6
ЗОЛ 1-1
ЗРЗ 1-1
21242
21426
21241
21133
11403
11406
11402
11408

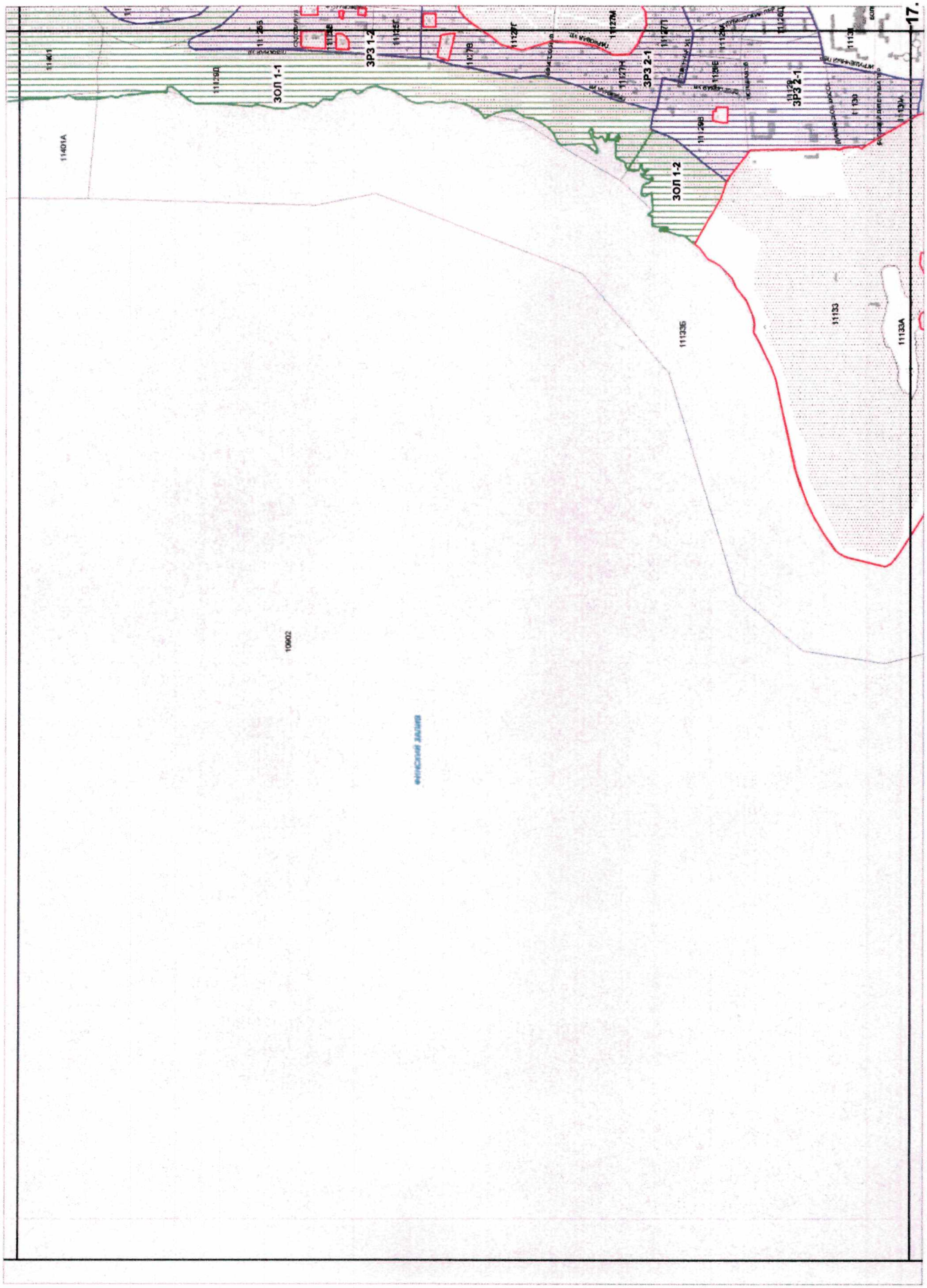
17.
11401А
11401
11250Д
11255
ЗОЛ 1-1
11256
ЗРЗ 1-2
11125Е
11127Г
11127В
11127Н
11127М
11127П
ЗРЗ 2-1
11128А
11128Е
11128Б
11128
ЗРЗ2-1
11129
11129А
ЗОЛ 1-2
11133
11133А
111335
10902

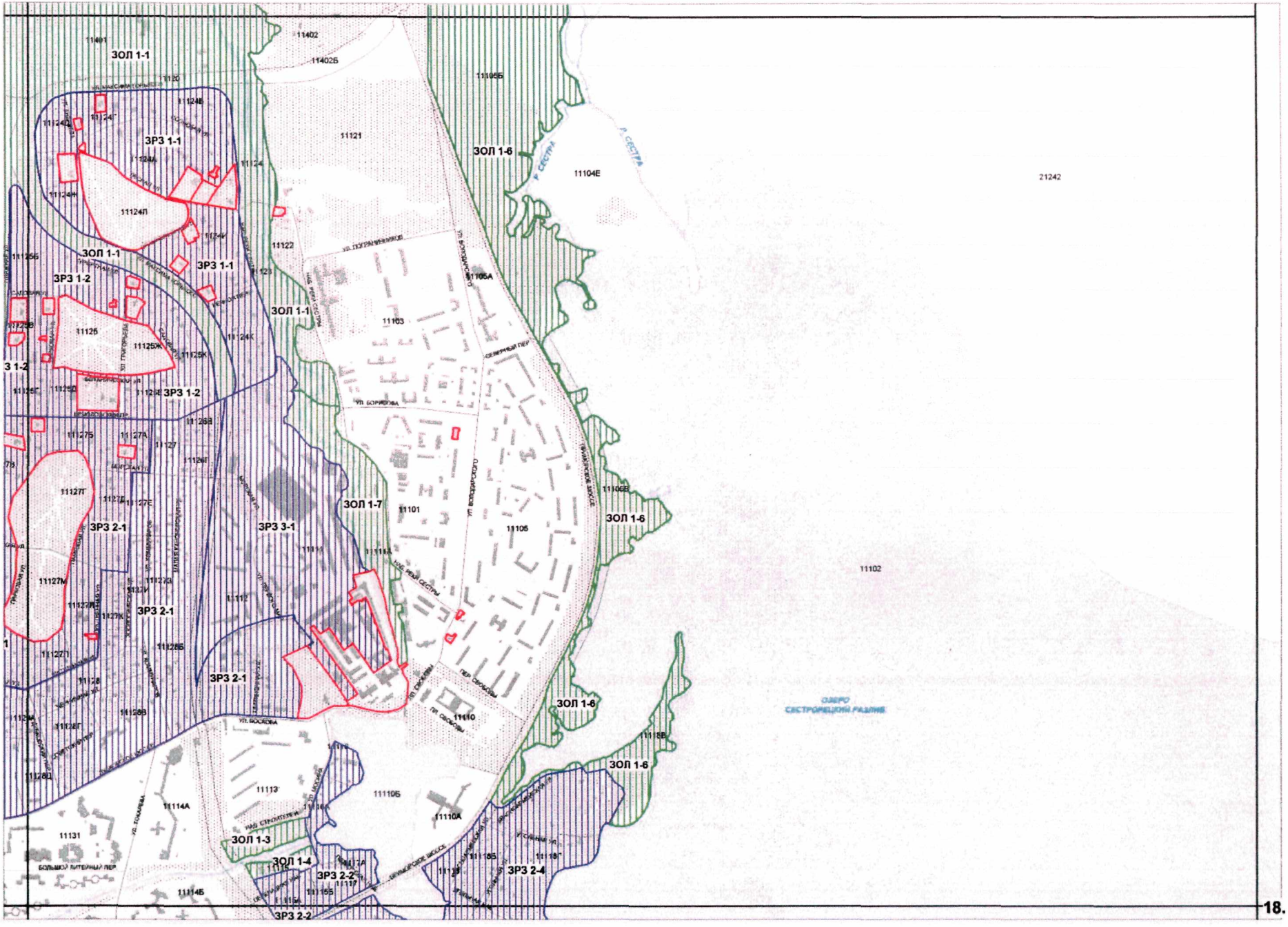
ЗОЛ 1-1
ЗРЗ 1-1
ЗРЗ 1-2
ЗОЛ 1-6
ЗОЛ 1-7
ЗРЗ 2-1
ЗРЗ 3-1
ЗОЛ 1-3
ЗОЛ 1-4
ЗРЗ 2-2
ЗРЗ 2-4
11401
11402
11402Б
11105Б
11121
11104Е
21242
11124Б
11124Г
11124Д
11124Ж
11124Л
11124И
11124К
11122
11123
11105А
11103
11125Б
11125
11125К
11125Г
11125Д
11125Е
11126В
11127Б
11127
11126Г
11127Т
11127Е
11101
11105
11106В
11102
11127М
11127Ж
11127К
11126Б
11127П
11128
11126В
11126Г
11126Д
11110
11118В
11113
11110Б
11114А
11110А
11131
11114Б
11115
11115А
11115Б
11117
11119
11118
ул. Пограничная
ул. Боровкова
ул. Сосновая
ул. Восходова
ул. Токарева
ул. Сосновая
Большой Литейный пер.
Ленинградское шоссе
Северный пер.
Пер. Сосновый
Наб. реки Сестры
Наб. Строителей
р. Сестра
р. Сестра
Озеро Сестрорецкий разлив

18.

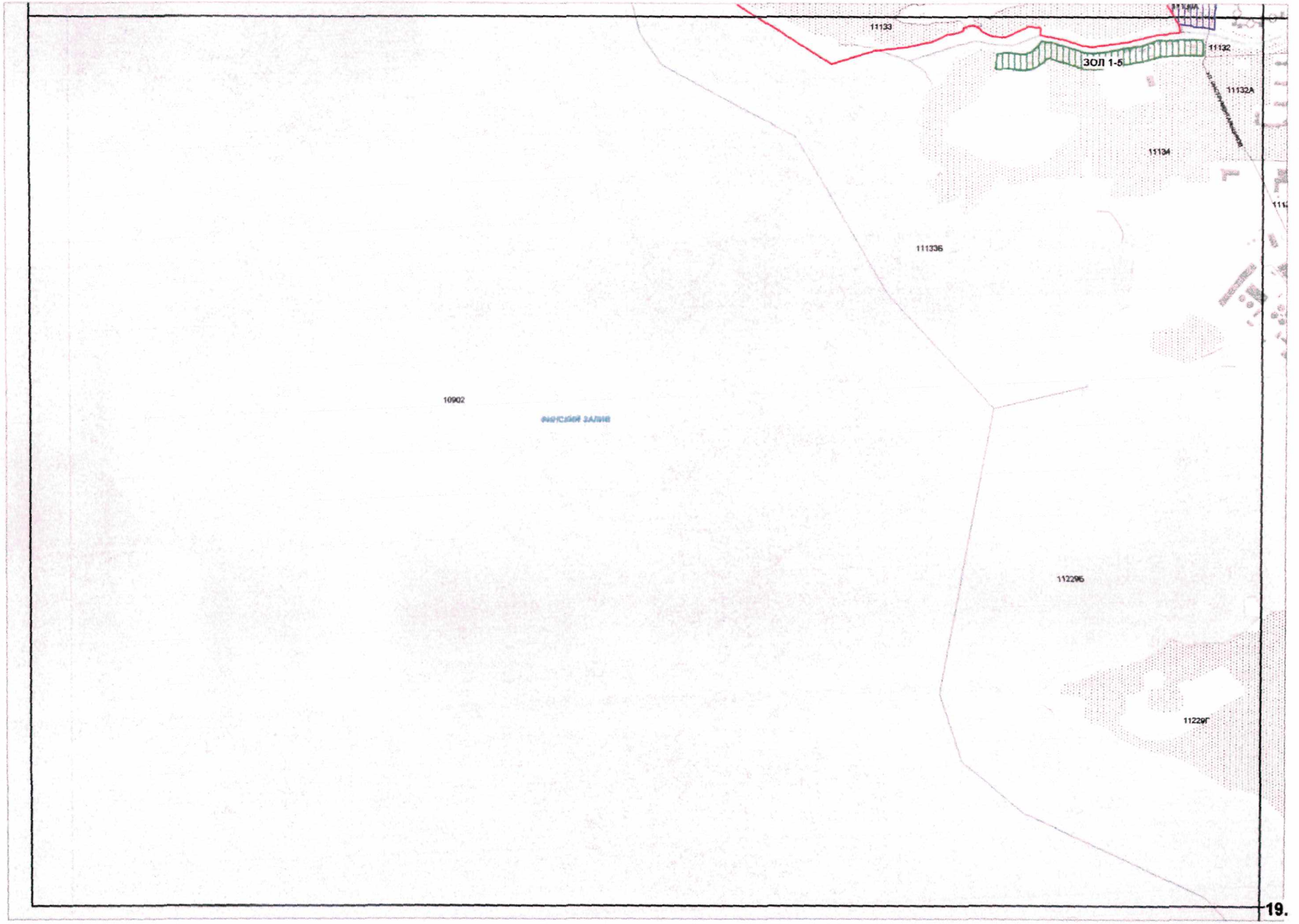
11133
11132
ЗОЛ 1-5
11132А
11134
111336
10902
ФИНСКИЙ ЗАЛИВ
112296
11229Г

19.

ЗРЗ 2-2
ЗРЗ 2-4
ЗРЗ 2-3
ЗРЗ 2-3
ЗА 1-1
ЗА 1-1
ЗРЗ 4-1
ЗОЛ 1-2
ЗРЗ 3-1
ЗРЗ
11102
11501
11229А
11229Б
11229Г
11222В
ФИНСКИЙ ЗАЛИВ
ОЗЕРО
СЕСТРОРЕЦКИЙ РАЗЛИВ
ПРИМОРСКОЕ ШОССЕ
ТРАНСПОРТНАЯ УЛ.

20.

21.
11501
ЗР1
ЗР3
11102
СЗОРО
КЕСЕРЕВДИНИ РАЗЛИВ


ЗРЗ
ЗРЗ 4-1
ЗА 2-2
ОЗЕРО
ОБСТРОЕНЦАМ РАЗРЕШ
ПРИМОРСКОЕ ШОССЕ
ПРИОЗЕРНАЯ УЛ.
ГЛАВНАЯ УЛ.
ЯГОДНАЯ УЛ.
УЛ. НИКОЛАЯ СОКОЛОВА
УЛ. АЛЕКСАНДРА ПАВЛОВА
УЛ. ВСЕВОЛОДА БОБРОВА
МАТРОСКАЯ УЛ.
УЛ. КОРОВИЦЫНА
ЛЕСНАЯ УЛ.
СОСНОВАЯ УЛ.
ЗОЛОТОЙ ХРЕБЕТ УЛ.
БОЛЬШАЯ ГОРСКАЯ УЛ.
БОЛЬШАЯ СТАНЦИОННАЯ УЛ.
ГАЛЕРНАЯ УЛ.
АЛЕКСЕЕВСКАЯ УЛ.
АЛЕКСЕЕВСКИЙ ПЕР.
УЛ. СТРОИТЕЛЕЙ
СТАРАЯ УЛ.
ЛИНЕЙНАЯ УЛ.
ЛИНЕЙНЫЙ ПЕР.
ЛИНЕЙНОЕ ШОССЕ
ЛИНЕЙСКОЕ ЗАЛИВ
11102
11222Д
11222В
11229Г
112296
11301
11302
11303
11304А
11304Б
11305
11306
11308
11309
11310
11311
11312
11313
11314
11315
11316
11318
11319
11320
11321
11322
11323
11324
11325
11325А
11326
11327
11328
11329
11331
11332
11334
11335
11336
11337А
11337Б
11337В
11338
11339
11340А
11344
11353
11354
11355
11355А
11355Б
11356
11357
11363А
11363Б
11501
11502
11506
11507Г
11507А
10902
14062
4445
4446Г

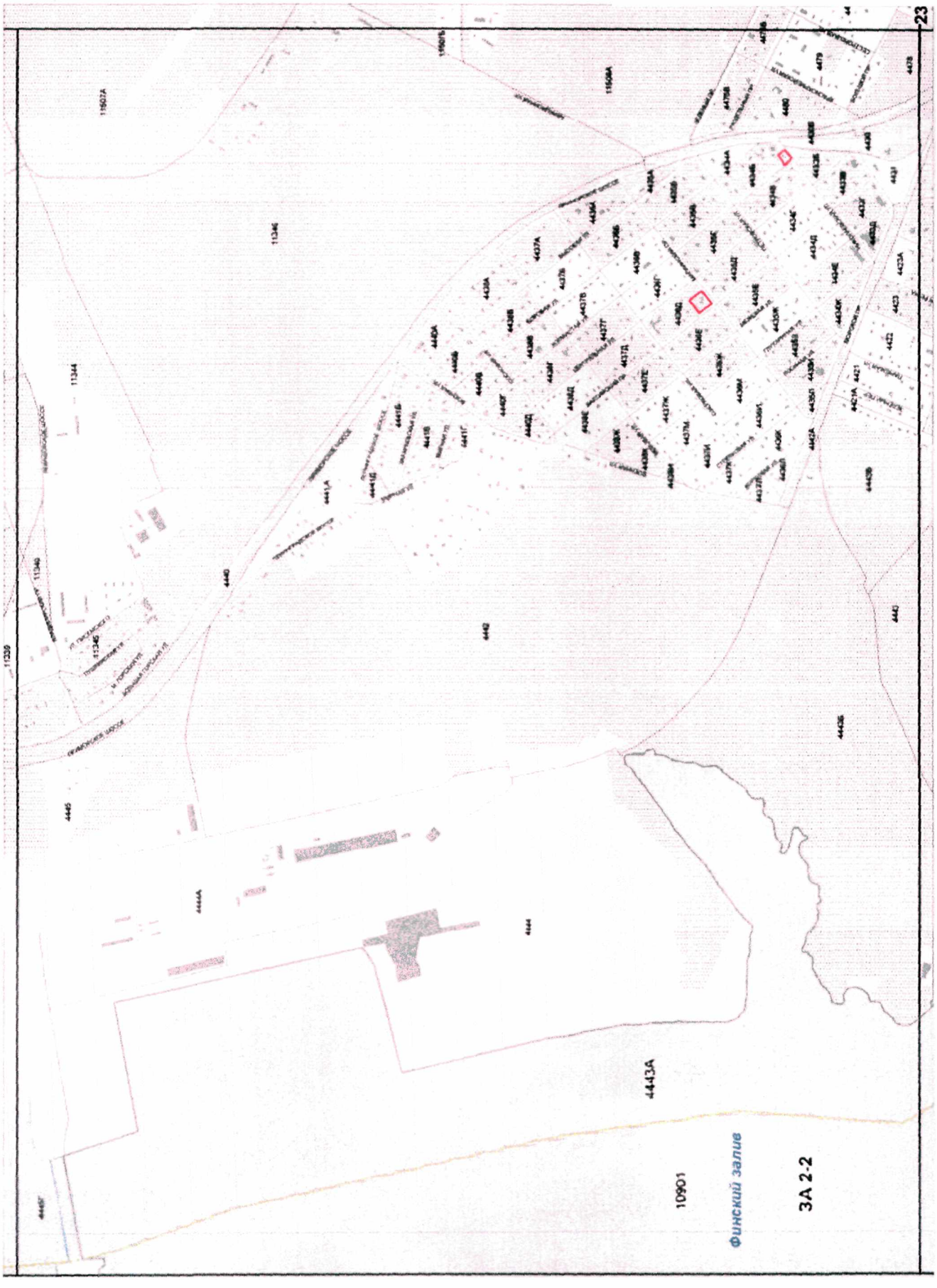
23
10901
Финский залив
3А 2-2

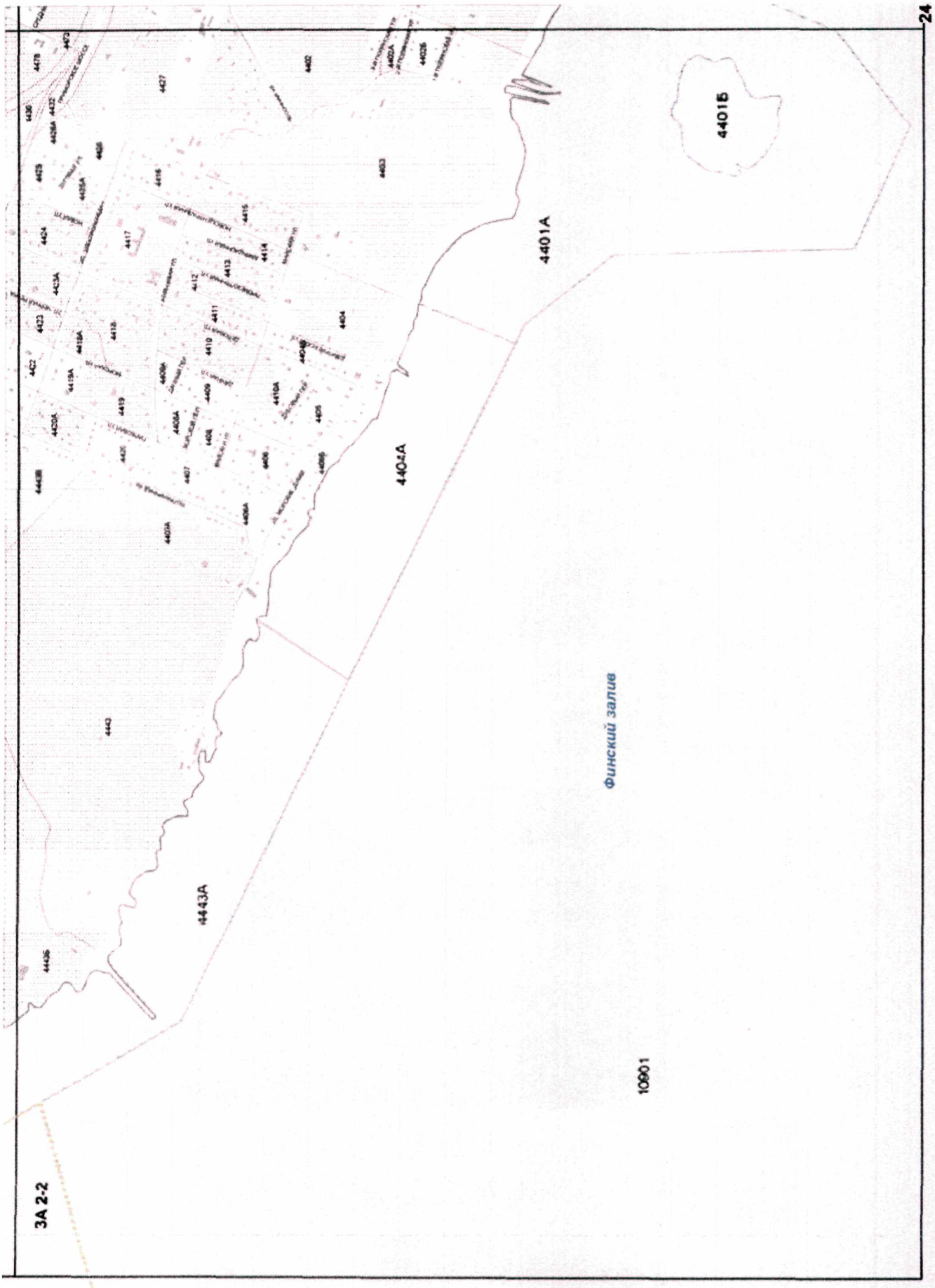
24
4401Б
4401А
4404А
Финский залив
10601
4443А
3А 2-2

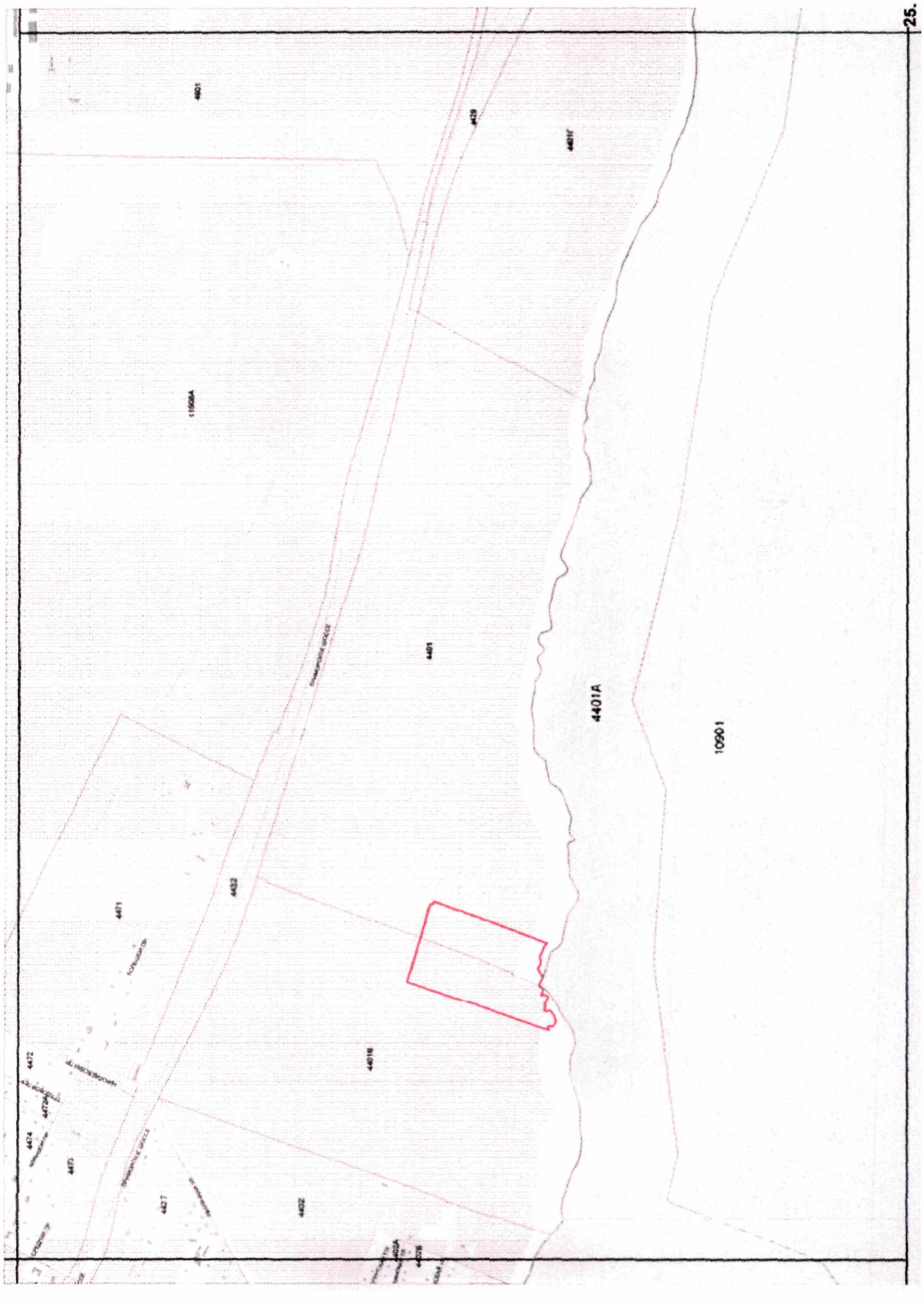
25.
4401A
10901
4401
4432
4471
4472
4474
4427
4402
4401Y
4429
4601
115084

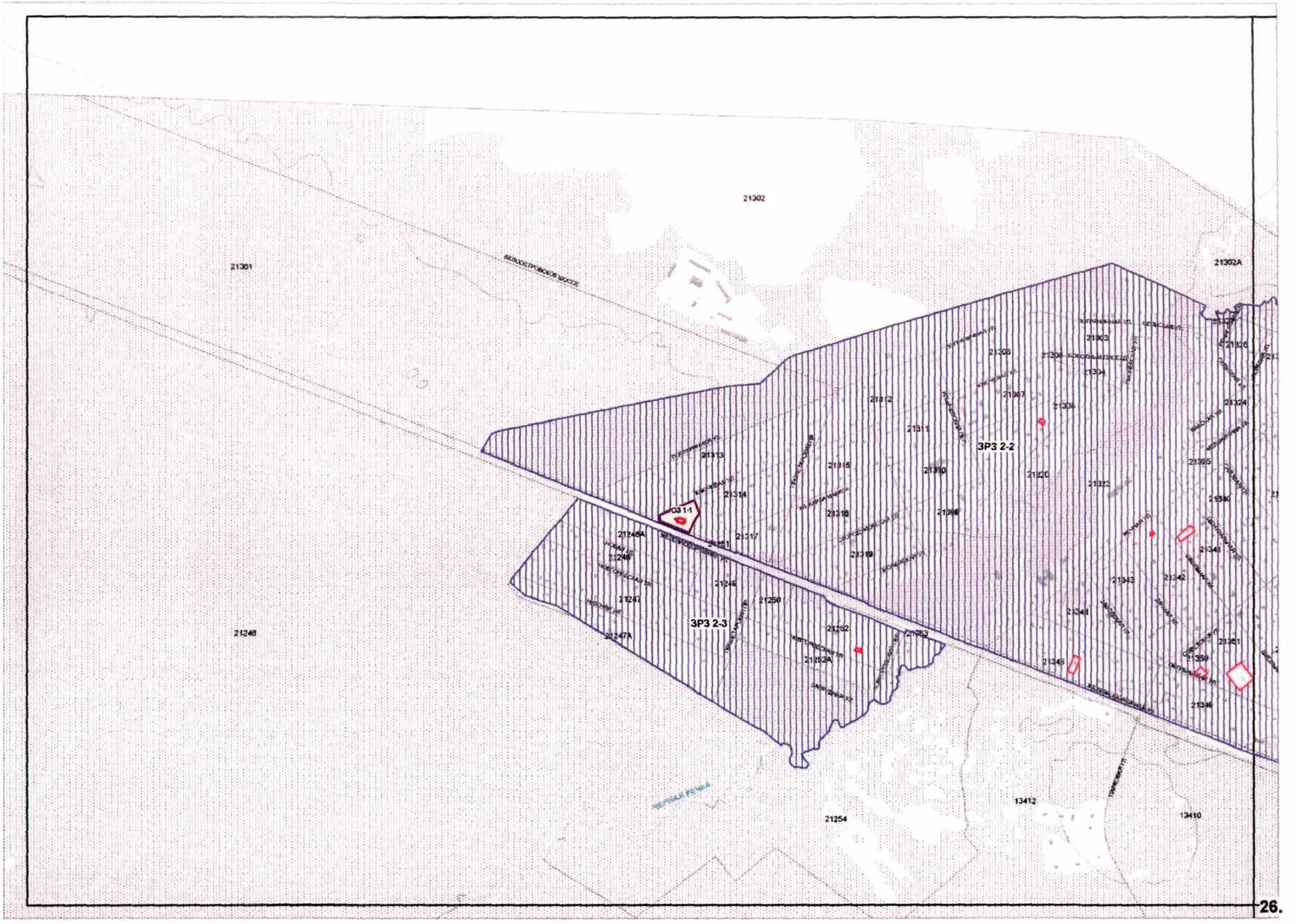

26.


27.
ЗР3 1-2
ЗР3 1-1
ЗР3 2-2
13368
13364К
13366А
13367
13410
21390
21380
21302А

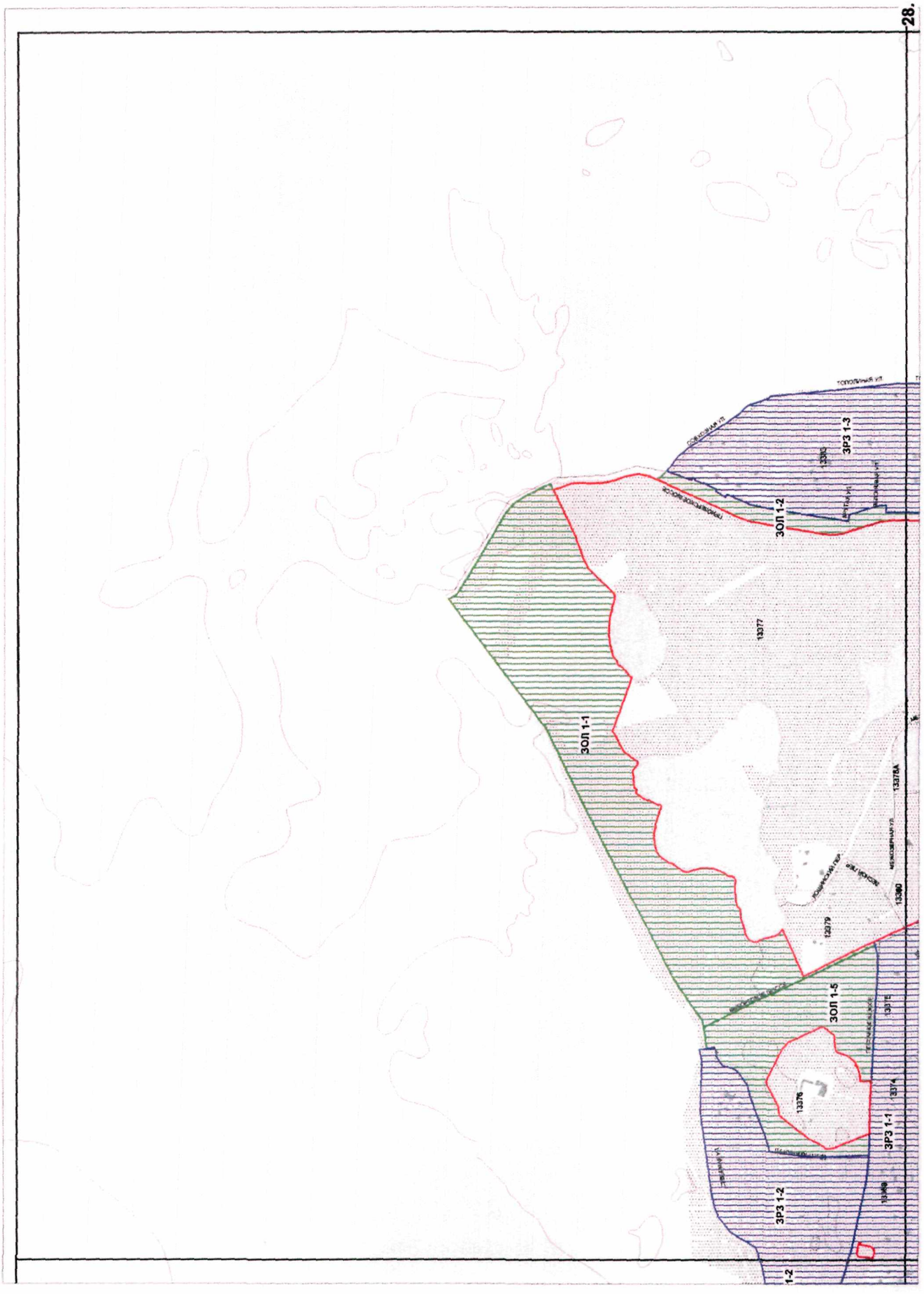
28.
ЗОЛ 1-1
ЗОЛ 1-2
ЗОЛ 1-5
ЗРЗ 1-1
ЗРЗ 1-2
ЗРЗ 1-3
13377
13376
13379
13378А
13380
13374
13375
13373
13369
1-2

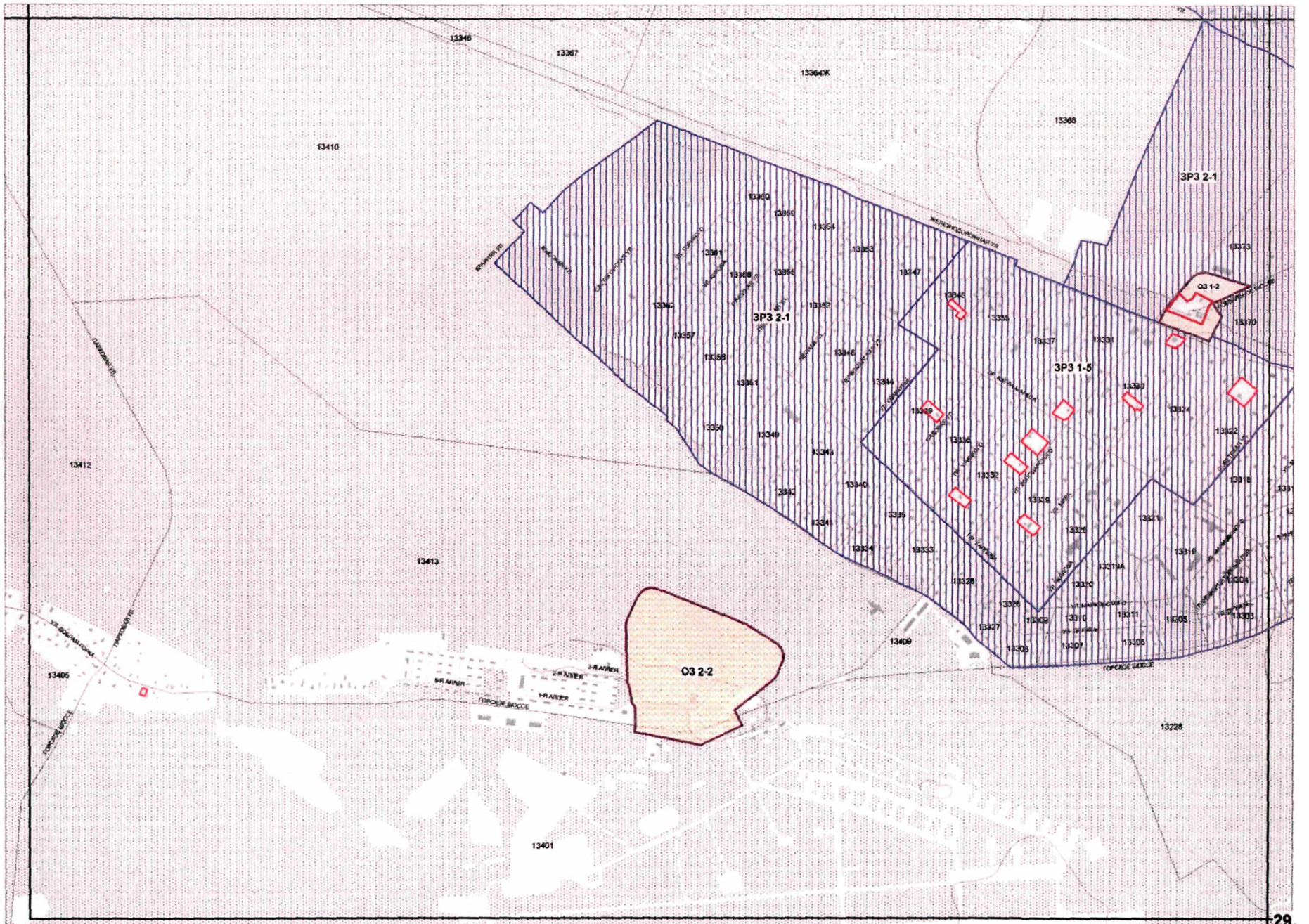
ЗР3 2-1
ЗР3 1-5
ЗР3 2-1
О3 1-2
О3 2-2
13346
13367
13410
13366
13373
13370
13412
13413
13409
13228
13405
13401

29.

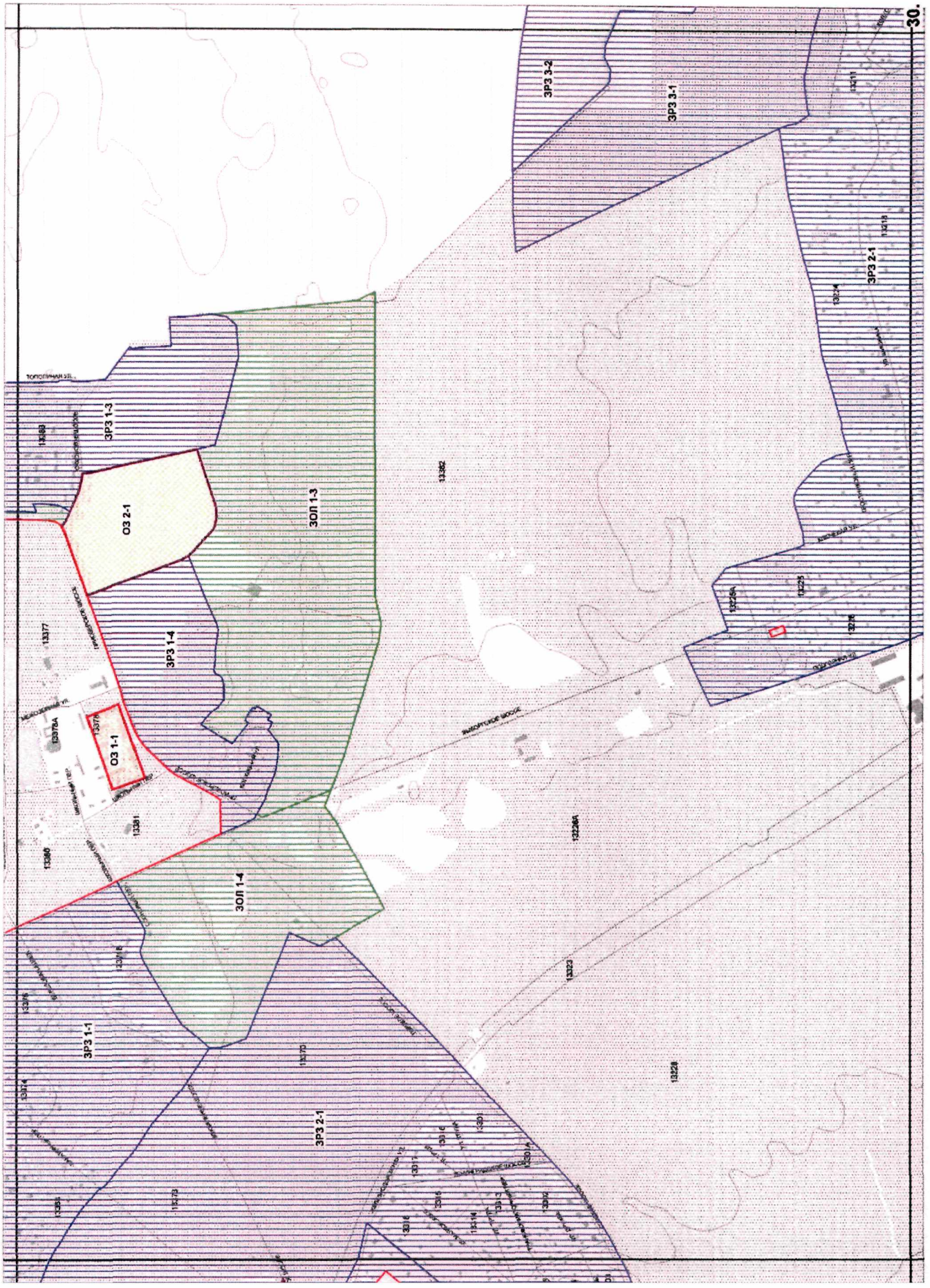
30.
ЗРЗ 3-2
ЗРЗ 3-1
ЗРЗ 2-1
ЗРЗ 1-3
ОЗ 2-1
ЗОЛ 1-3
ЗРЗ 1-4
ОЗ 1-1
ЗОЛ 1-4
ЗРЗ 1-1
ЗРЗ 2-1
ТОПОЛИНАЯ УЛ.
ЖИЛОЙ ПУНКТ ЧОРОЕ

31.
ЗРЗ 3-2
ЗРЗ 3-2
ЗРЗ 3-1
ЗОЛ 1-2
ЗРЗ 2-1

ЗР3 1-1
ЗОЛ 1-1
ЗР3 2-1
ЗР3 3-3
ЗР3 2-2
ЗР3 2-1
13209
13206
13250
13262
13256
13258
13259
13230
13228
13227
13223
13219
13220
13221
13222
13233
13234
13235
13236
13237
13238
13239
13240
13241
13242
13243
13244
13245
13246
13247
13248
13249
13207
13208
13205
13202
13210
13217
13232
13231
13257
32.

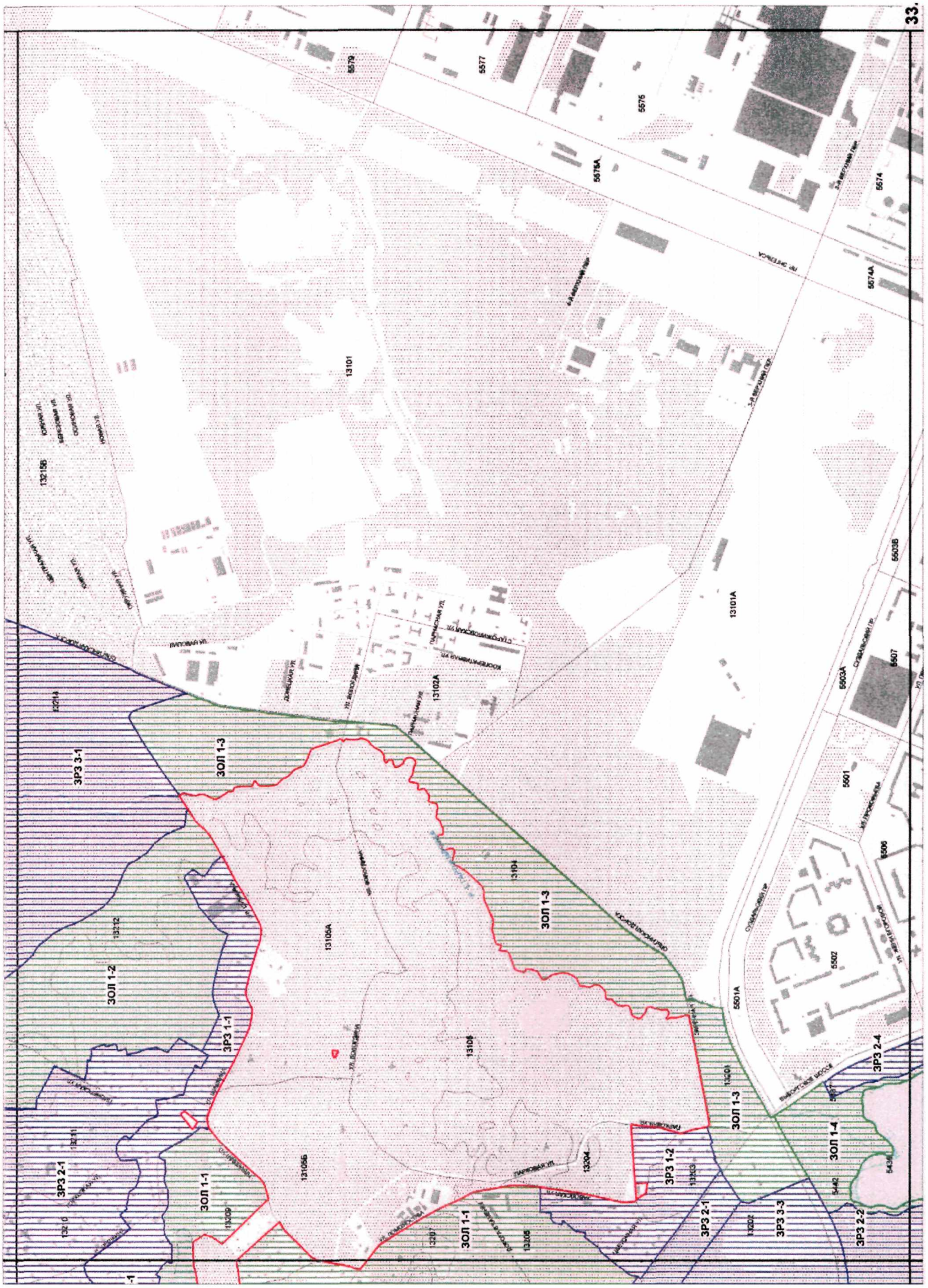
33.
ЗРЗ 3-1
ЗОЛ 1-3
ЗОЛ 1-2
ЗРЗ 1-1
ЗРЗ 2-1
ЗОЛ 1-1
ЗОЛ 1-3
ЗРЗ 1-2
ЗРЗ 2-1
ЗРЗ 3-3
ЗРЗ 2-2
ЗОЛ 1-4
ЗРЗ 2-4
13101
13101А
13102А
13105А
13105Б
13106
13204
13201
13202
13212
13214
5577
5575
5575А
5574
5574А
5503А
5503В
5507
5501
5502
5501А
5506
5442

34.
3
3P3 2-2
42
4258А
4258
4259
4261
4262
4264
4260
4266
4265
4270
4269
4281
13262
12269
4283

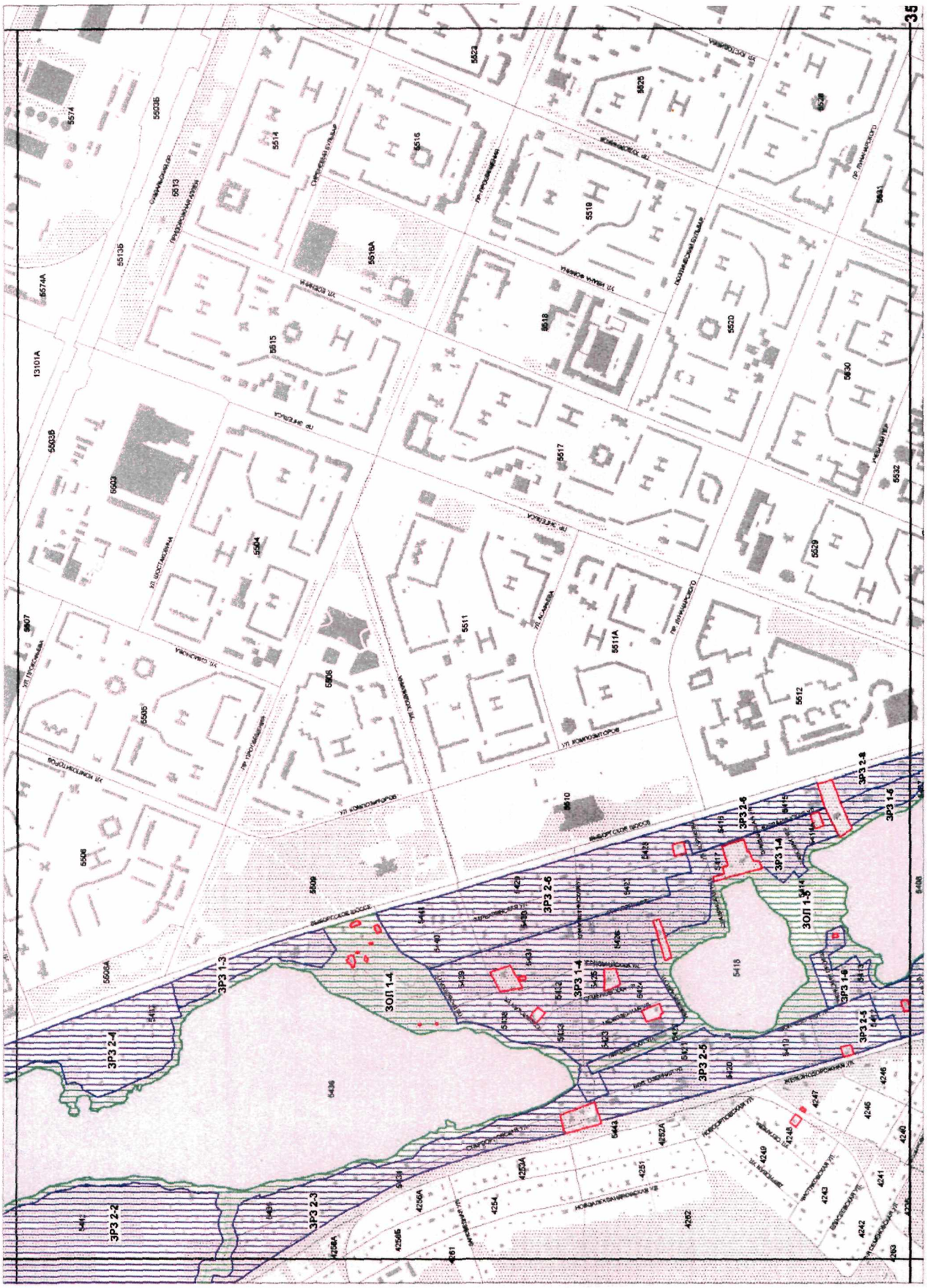
35
ЗРЗ 1-3
ЗРЗ 2-4
ЗОЛ 1-4
ЗРЗ 2-2
ЗРЗ 2-3
ЗРЗ 2-6
ЗРЗ 1-4
ЗРЗ 2-5
ЗОЛ 1-3
ЗРЗ 2-8
ЗРЗ 1-6
ЗРЗ 2-5

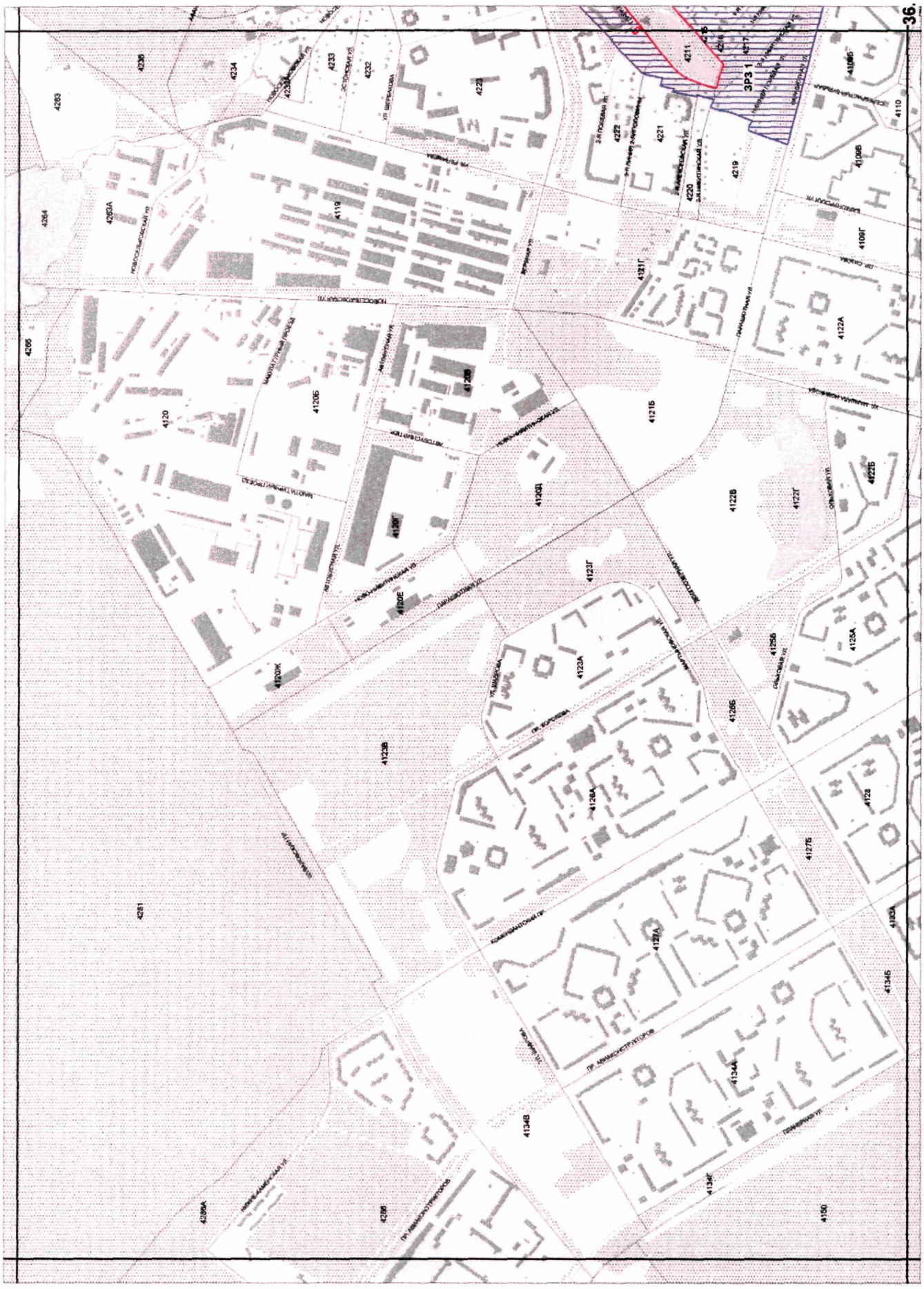
36.
ЗР3 1
4211
4216
4217
4219
4220
4221
4222
4223
4224
4232
4233
4234
4236
4263
4264
4265А
4266
4119
4120
4120Б
4120В
4120Г
4120Д
4120Е
4120Ж
4120З
4120И
4121Б
4121Г
4122А
4122Б
4122Г
4122Д
4123А
4123Б
4123Г
4125А
4125Б
4126А
4126Б
4127А
4127Б
4134А
4134Б
4134Г
4134Д
4134Е
4135А
4136
4150
4261
4109Б
4109Г
4110

ЗОЛ 1-5
ЗОЛ 1-6
ЗРЗ 2-7
ЗРЗ 1-7
ЗРЗ 2-7
ЗРЗ 1-8
ЗРЗ 1
37

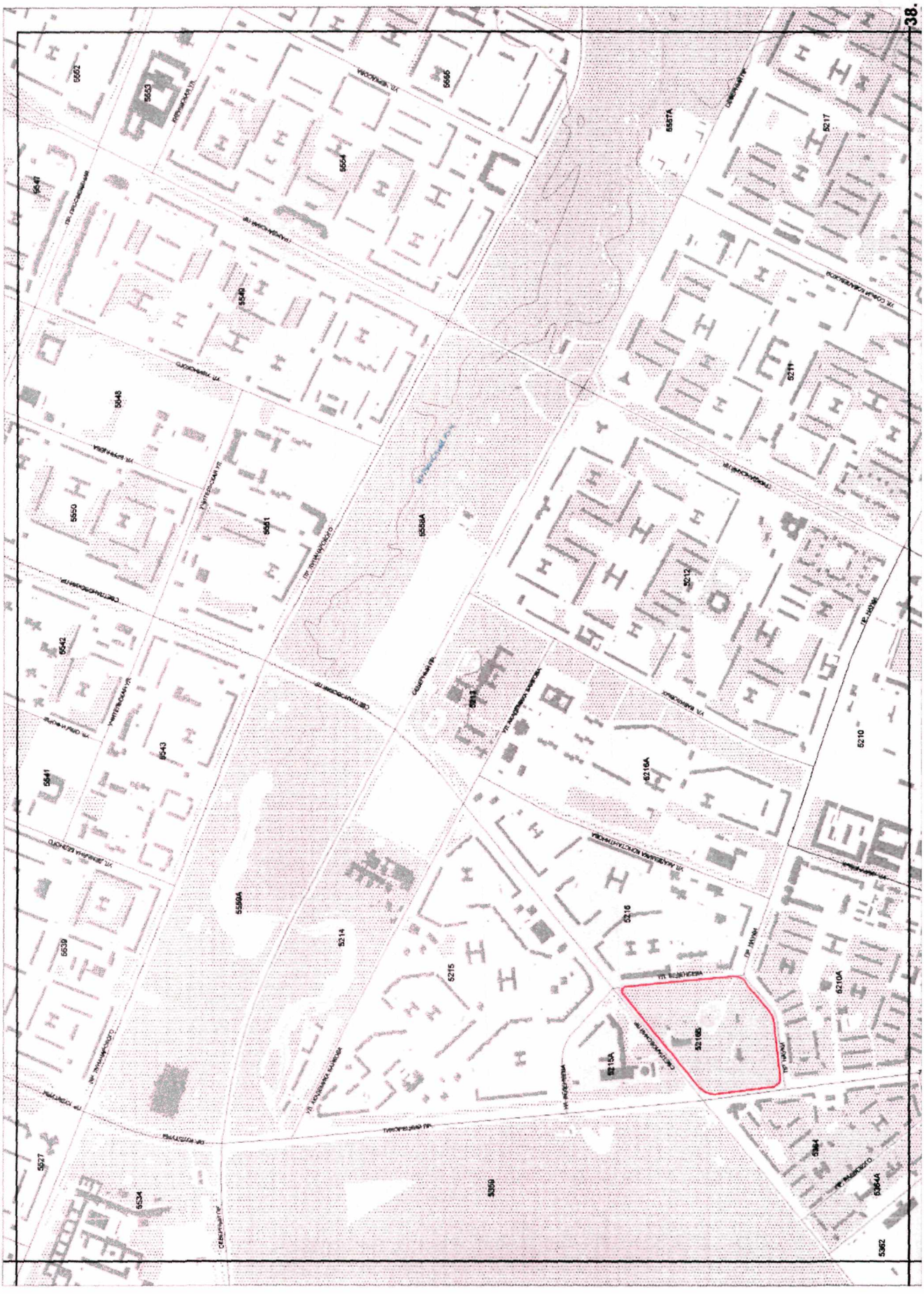
38.

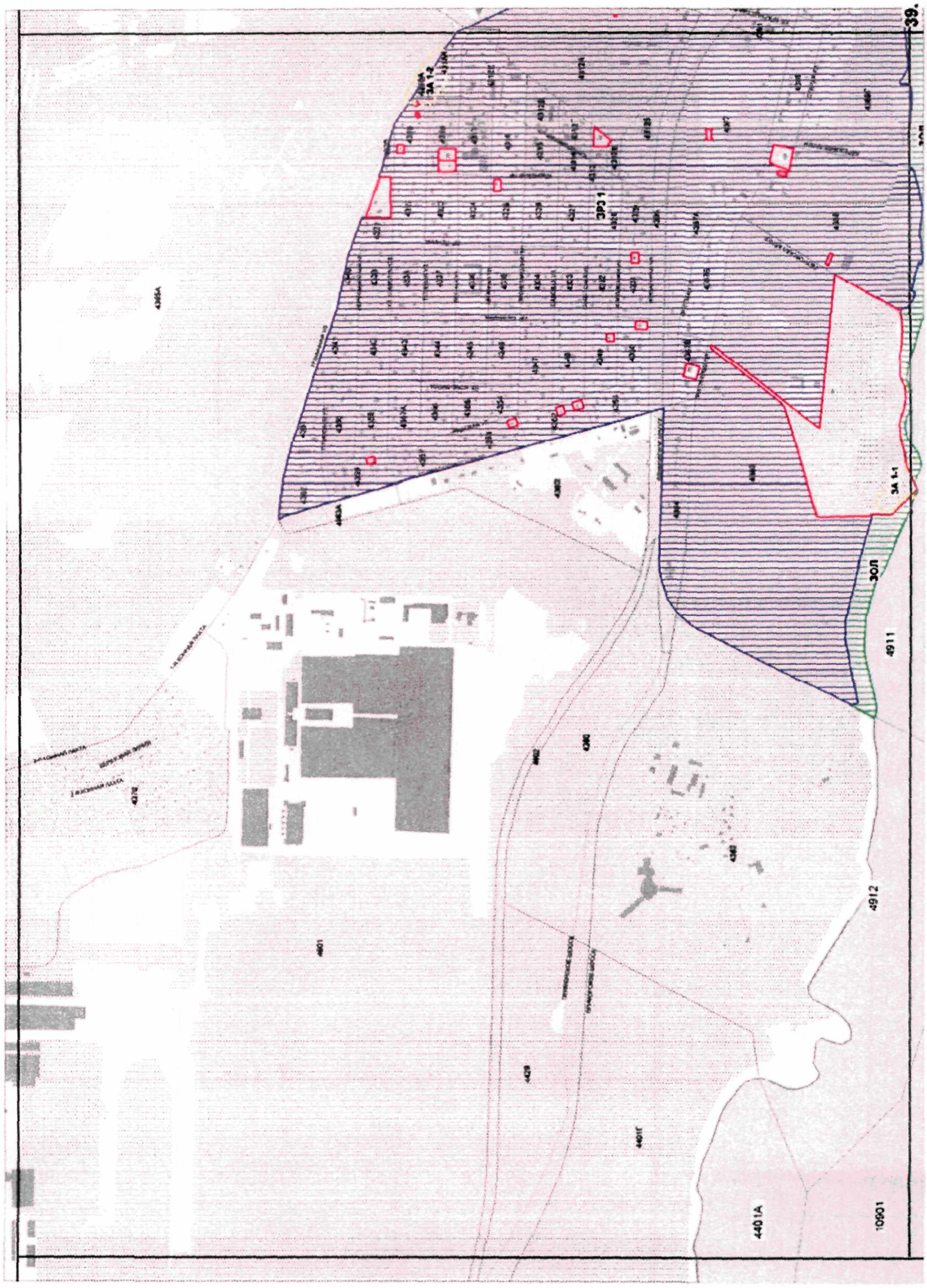
39.
3A 1-2
3P 1
3A 1-1
3Ol
4911
4912
4401A
10901
4365A
4372
4401
4401T
4408
4409
4410
4411
4412
4413
4414
4415
4416
4417
4418
4419
4420
4421
4422
4423
4424
4425
4426
4427
4428
4429
4430
4431
4432
4433
4434
4435
4436
4437
4438
4439
4440
4441
4442
4443
4444
4445
4446
4447

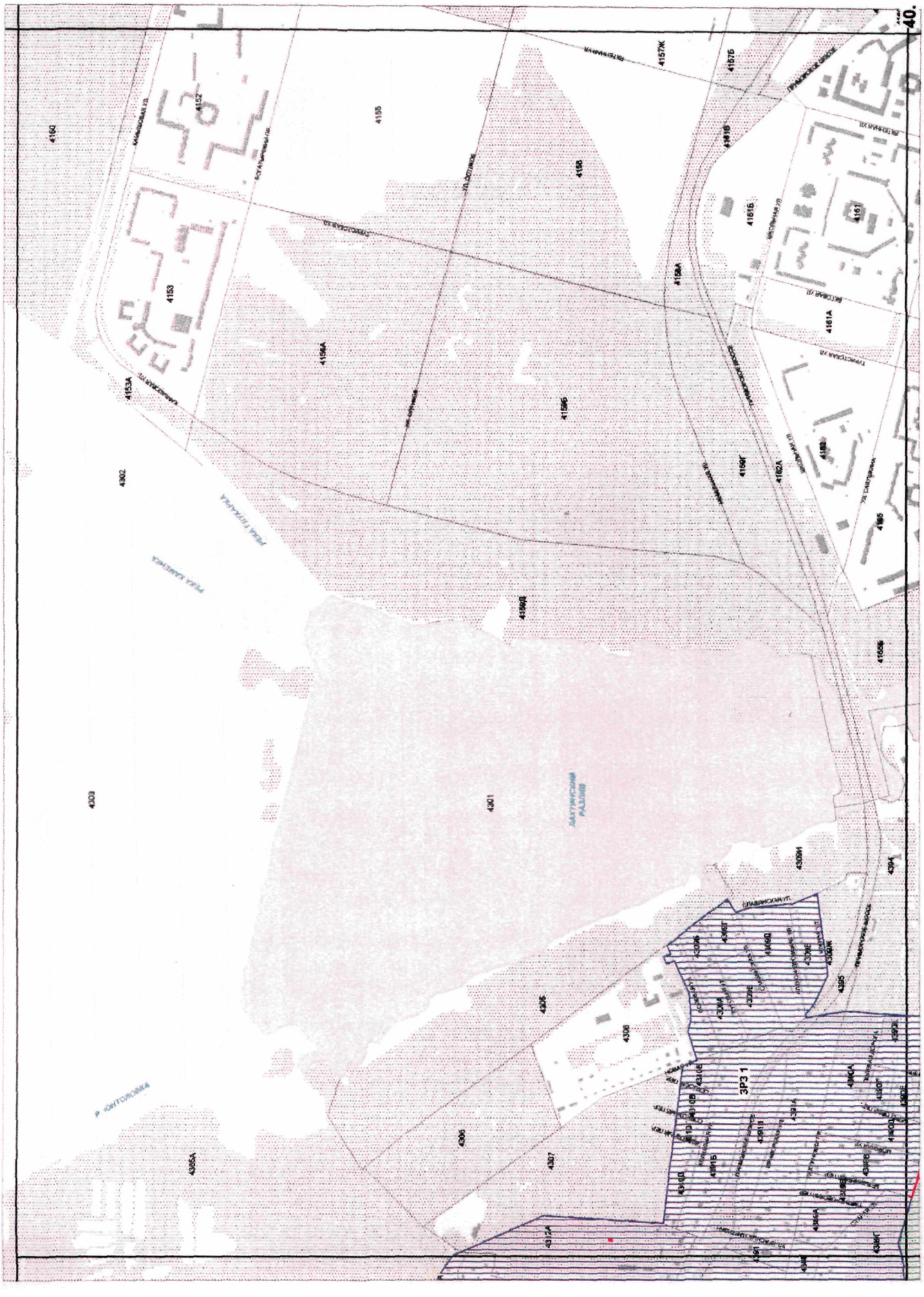
40.
4164
4152
4155
4157К
4157Б
4153
4156А
4156
4158
4161Б
4161
4161А
4153А
4159Б
4159Г
4162А
4165
4302
РЕКА ТУРИЧАНКА
РЕКА ЛИМЕНКА
4159Е
4159В
4303
4301
ДАУГИНСКИЙ РАЗЪЕЗД
4300Б
4325
4306
4308
ЗРЗ 1
Р. ОКУТОРОВКА
4305
4307
4365А
4312А

4150
4149
4152
4151
4155
4154
4154А
4157К
4157А
4157Б
4161В
4160А
4160Б
4134Б
4133А
4133В
4132Б
4132Г
4132А
4131В
4131А
4130А
4128
4125А
4124Б
4124А
4122Б
4122А
4109Г
4109В
4109А
4110
4107Г
4107
4107Б
4107В
4105А
4105
4103
4103В
4103Г
4103А
4103Б
4102
4102А
4102Г
4101Б
4101А
4101Д
4101К
4101Е
4137В
4137А
4137Г
4137Б
4136А
4136Б
4135В
4135А
4135Б
4140Д
4140А
4140К
4140Б
4140В
4139Д
4139А
4139Г
4139В
4139Б
4139Е
4138Г
4145Б
ул. Ильюшина
Богатырский пр.
Ситцевая ул.
ул. Оптиков
Мебельная ул.
Гуголевская ул.
пр. Испытателей
пр. Королева
ул. Генерала Хрулева
Рубежная ул.
Савановская ул.
Сибирская ул.
Аэродромная ул.
Северный бульвар
Аллея Полководцев
Кемеровская ул.
Тимирязевская ул.
Старобийская ул.
Пушкинская ул.
Ростовская ул.
Кирова пр.
Ленинградский пр.
Ленинский пр.
Ленинская ул.
Кемерово

41.

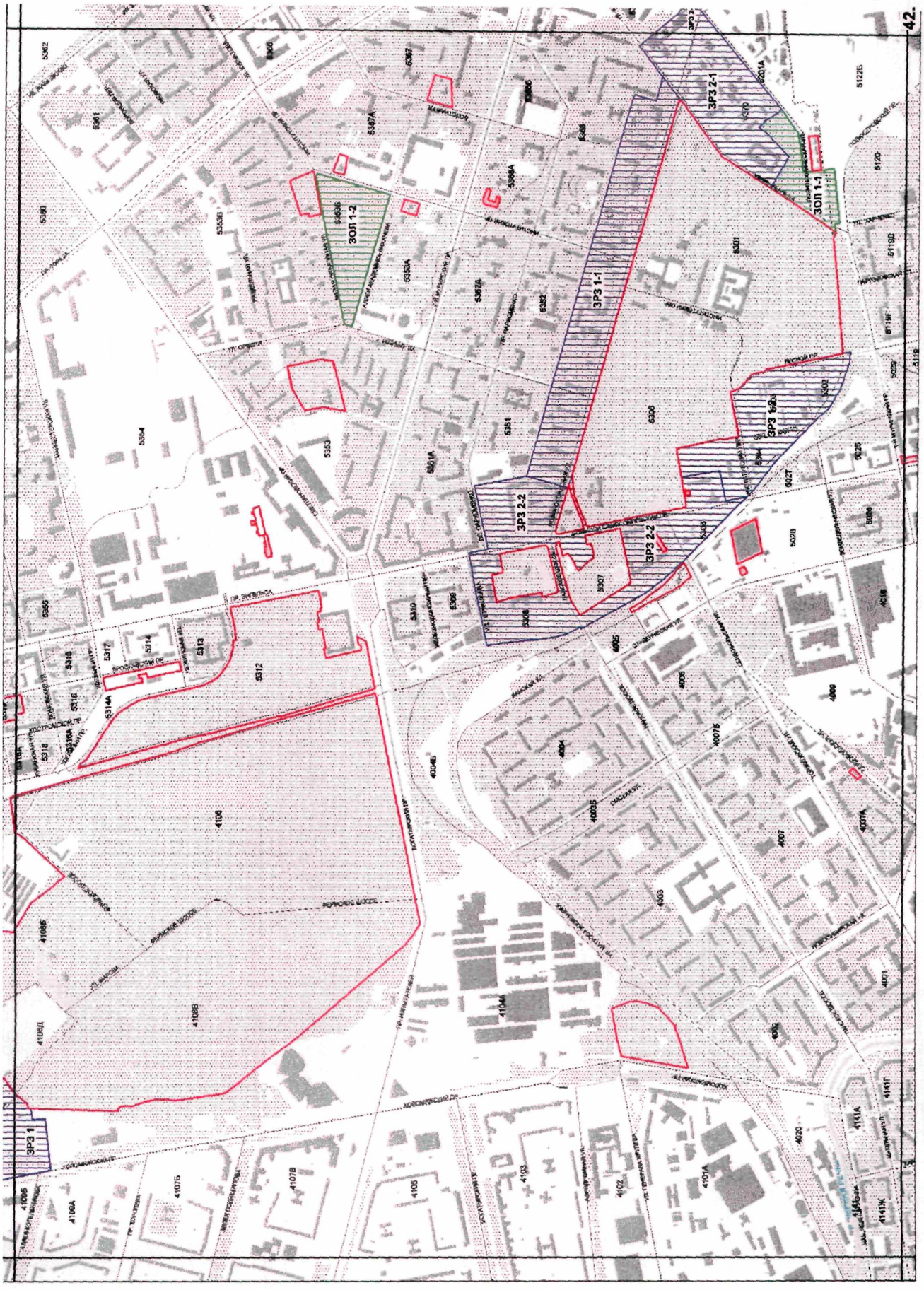
42.
ЗОП 1-2
ЗОП 1-1
ЗРЗ 2-1
ЗРЗ 1-1
ЗРЗ 2-2
ЗРЗ 1

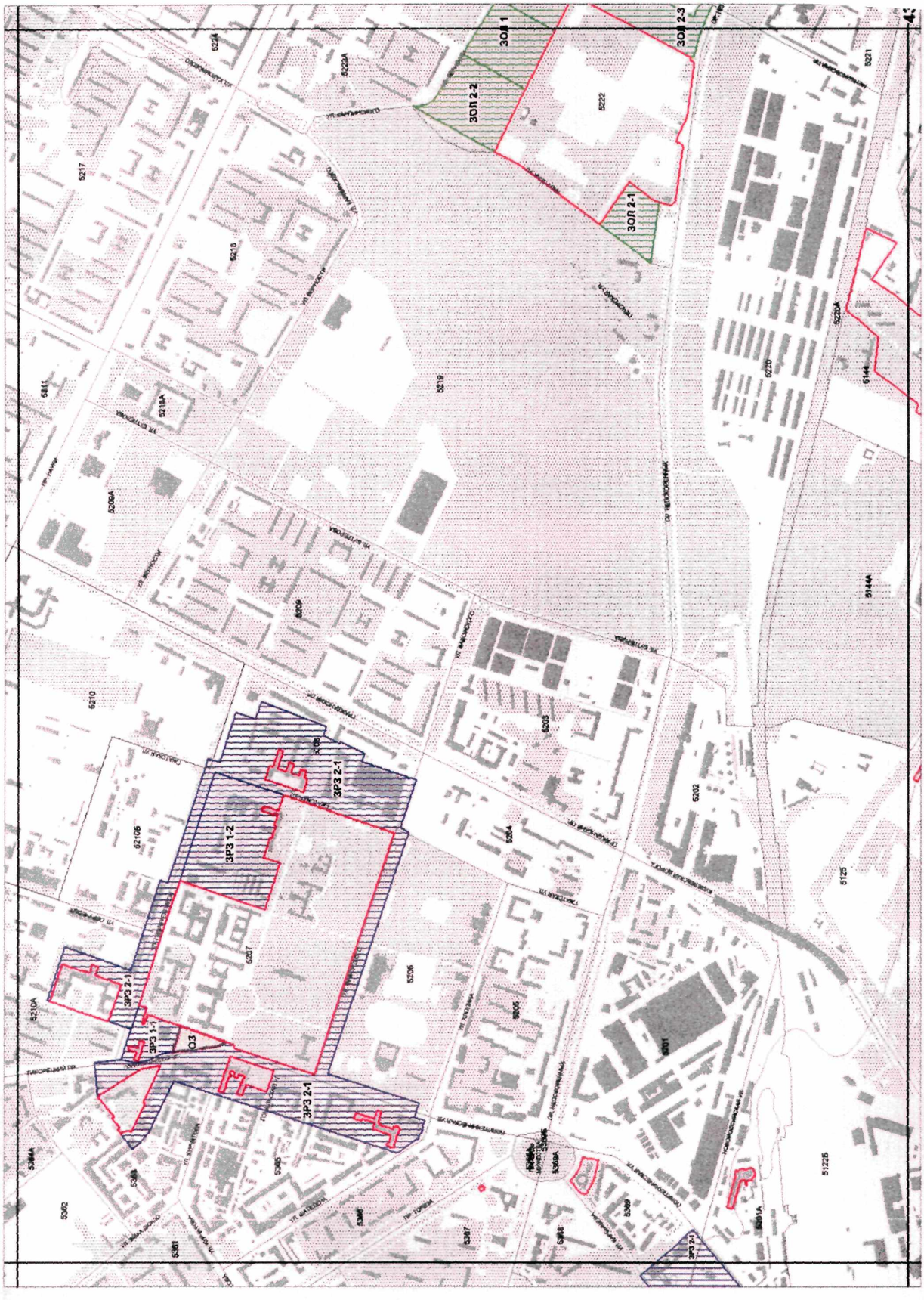
ЗОЛ 1
ЗОЛ 2-2
ЗОЛ 2-3
ЗОЛ 2-1
ЗРЗ 1-2
ЗРЗ 2-1
ЗРЗ 2-1
ЗРЗ 1-1
ЗРЗ 2-1
ЗРЗ 2-1
ОЗ
5217
5218
5219
5220
5221
5222
5223А
5224
5206А
5210
5210А
5207
5206
5205
5204
5203
5202
5201
5144
5144А
5125
51225
5201А
5206А
5209А
5208А
5209
5211
5218А
5220А
52106
5362
5363
5364А
5365
5366
5367
5368
5369
5381
5382
5383
5384
5385
5386
5387
5388
5389
5390
5391
5392
5393
5394
5395
5396
5397
5398
5399
5400
5401
5402
5403
5404
5405
5406
5407
5408
5409
5410
5411
5412
5413
5414
5415
5416
5417
5418
5419
5420

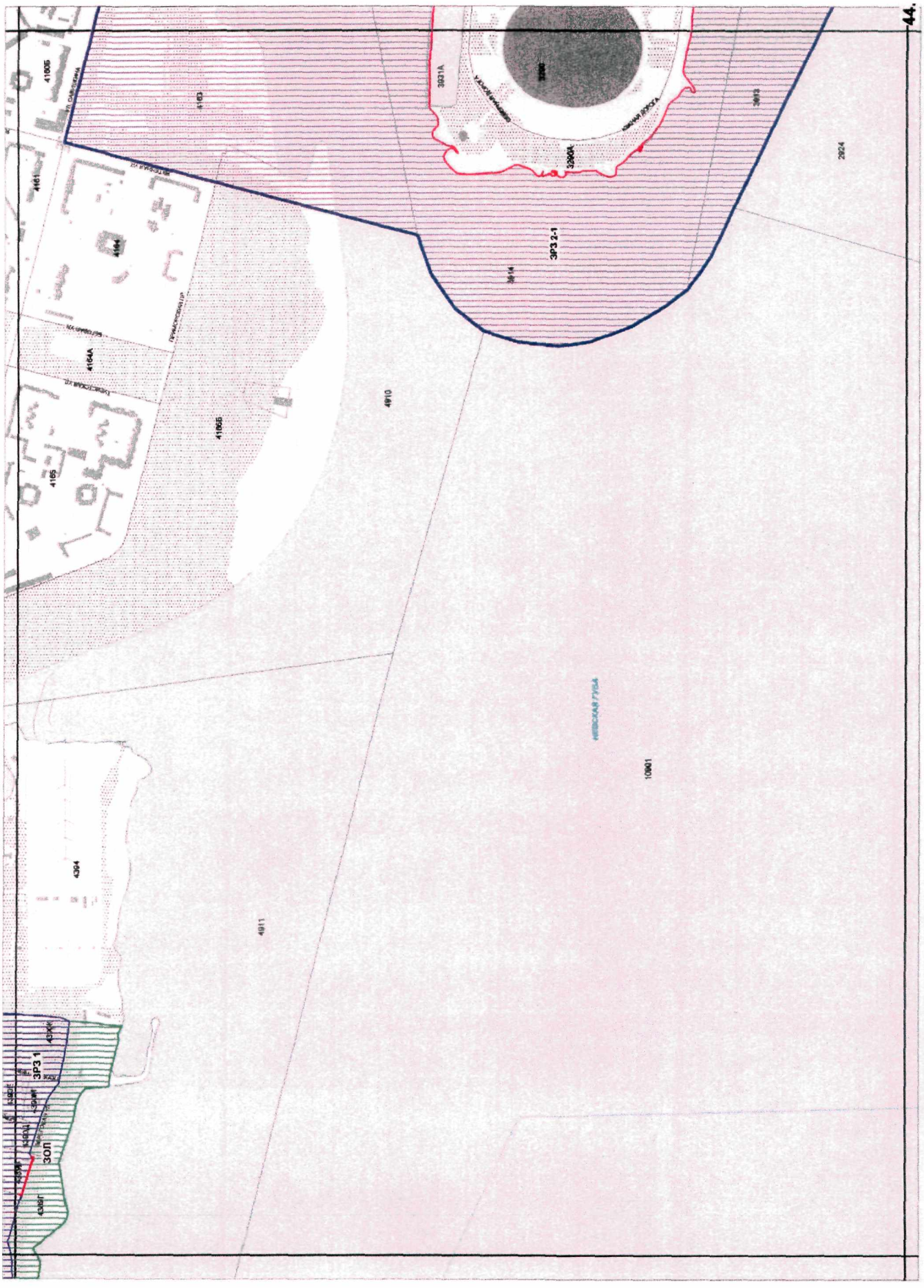
44.
41605
4163
4161
4164
4164А
4165
41655
4910
3931А
3914
ЗР3 2-1
3913
2924
4304
4911
10601
ЗР3 1
ЗОП

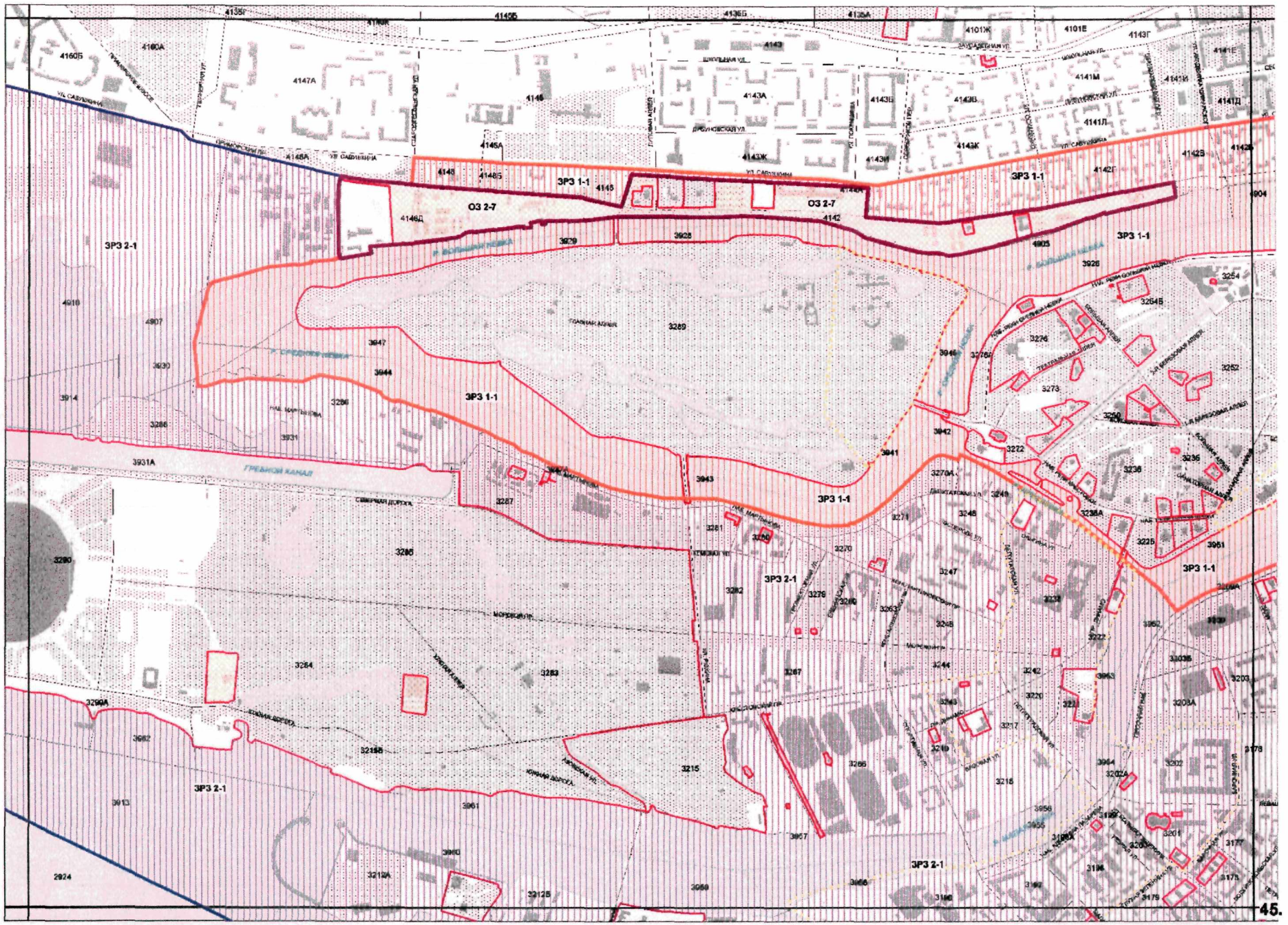
ЗРЗ 1-1
ЗРЗ 2-1
ОЗ 2-7
ГРЕЙМОВ КАНАЛ
СЕВЕРНАЯ ДОРОГА
УЛ. САВУШКИНА
ШКОЛЬНАЯ УЛ.
ДРОБИНОВСКАЯ УЛ.
ЗАВОДСКОЙ ПЕР.
ПЕРИФЕРИЙНАЯ УЛ.
ПЕРИФЕРИЙНАЯ ДОРОГА
ЮЖНАЯ ДОРОГА
ЛЕСНАЯ УЛ.
ЛЕСНОЙ ПЕР.
ЛЕСНОЙ ПРОЕЗД
ЛЕСНОЙ ПЕРЕУЛОК
ЛЕСНОЙ ТУПИК
ЛЕСНОЙ ПЕРЕУЛОК
ЛЕСНОЙ ПЕРЕУЛОК
ЛЕСНОЙ ПЕРЕУЛО

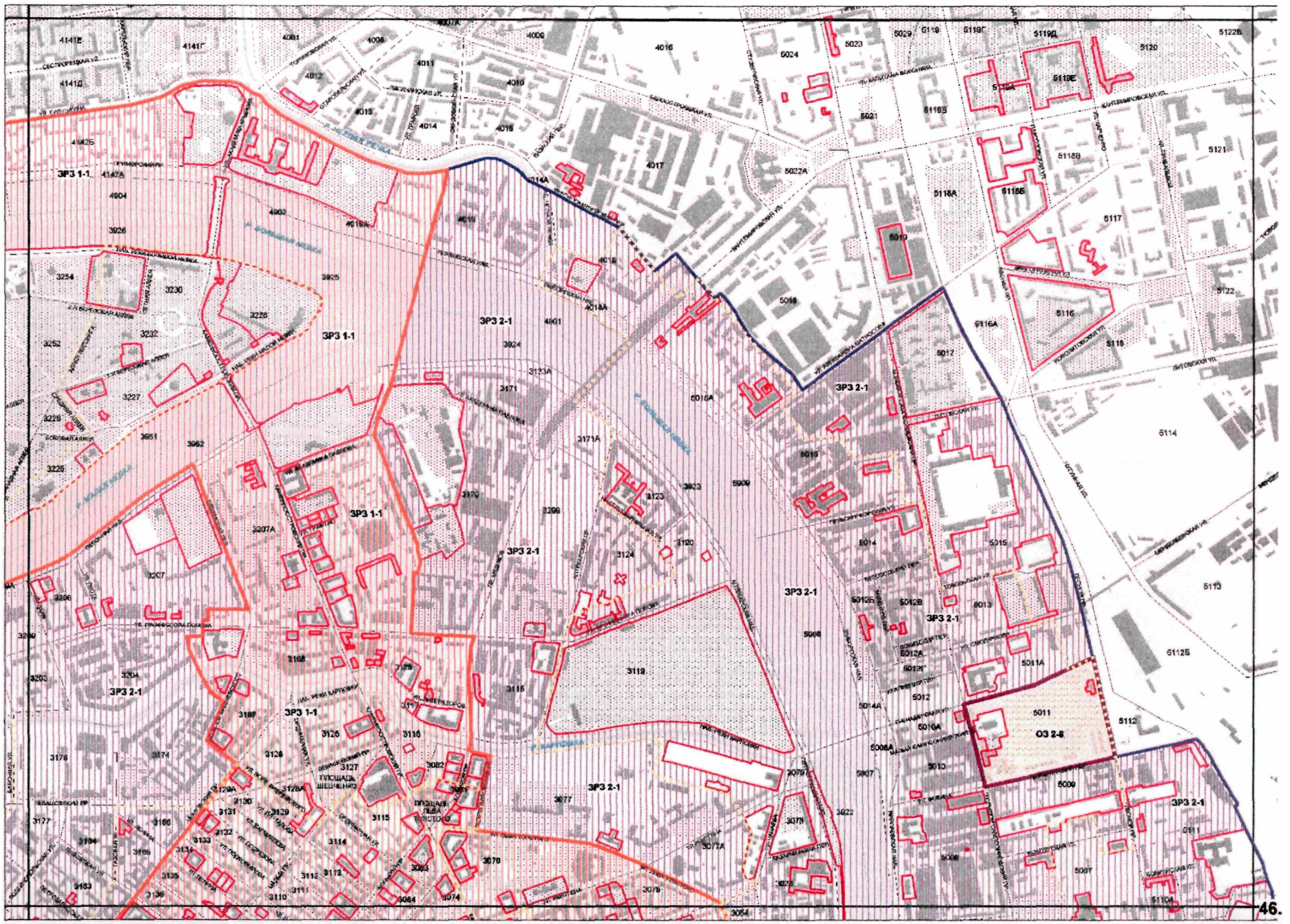

46.

47.
5144
5143A
5143
5139
5138
5137A
5142
5144A
5136
5171
5170
5169
5168
5167
5166
5165
5164
5163
5162
5161
5160
5159
5158
5157
5156
5155
5154
5153
5152
5151
5150
5149
5148
5147
5146
5145
5125
5123
5122
5121
5120
5119
5118
5117
5116
5115
5114
5113
5112A
5112B
5111
5110
5109
5108
5107
5106
5105
5104
5103
5102
5101
5100
5099
5098
5097
5096
5095
5094
5093
5092
5091
5090
5089
5088
5087
5086
5085
5084
5083
5082
5081
5080
5079
5078
5077
5076
5075
5074
5073
5072
5071
5070
5069
5068
5067
5066
5065
5064
5063
5062
5061
5060
5059
5058
5057
5056
5055
5054
5053
5052
5051
5050
5049
5048
5047
5046
5045
5044
5043
5042
5041
5040
5039
5038
5037
5036
5035
5034
5033
5032
5031
5030
5029
5028
5027
5026
5025
5024
5023
5022
5021
5020
5019
5018
5017
5016
5015
5014
5013
5012
5011
5010
5009
5008
5007
5006
5005
5004
5003
5002
5001
4999
4998
4997
4996
4995
4994
4993
4992
4991
4990
4989
4988
4987
4986
4985
4984
4983
4982
4981
4980
4979
4978
4977
4976
4975
4974
4973
4972
4971
4970
4969
4968
4967
4966
4965
4964
4963
4962
4961
4960
4959
4958
4957
4956
4955
4954
4953
4952
4951
4950
4949
4948
4947
4946
4945
4944
4943
4942
4941
4940
4939
4938
4937
4936
4935
4934
4933
4932
4931
4930
4929
4928
4927
4926
4925
4924
4923
4922
4921
4920
4919
4918
4917
4916
4915
4914
4913
4912
4911
4910
4909
4908
4907
4906
4905
4904
4903
4902
4901
4900
4899
4898
4897
4896
4895
4894
4893
4892
4891
4890
4889
4888
4887
4886
4885
4884
4883
4882
4881
4880
4879
4878
4877
4876
4875
4874
4873
4872
4871
4870
4869
4868
4867
4866
4865
4864
4863
4862
4861
4860
4859
4858
4857
4856
4855
4854
4853
4852
4851
4850
4849
4848
4847
4846
4845
4844
4843
4842
4841
4840
4839
4838
4837
4836
4835
4834
4833
4832
4831
4830
4829
4828
4827
4826
4825
4824
4823
4822
4821
4820
4819
4818
4817
4816
4815
4814
4813
4812
4811
4810
4809
4808
4807
4806
4805
4804
4803
4802
4801
4800
4799
4798
4797
4796
4795
4794
4793
4792
4791
4790
4789
4788
4787
4786
4785
4784
4783
4782
4781
4780
4779
4778
4777
4776
4775
4774
4773
4772
4771
4770
4769
4768
4767
4766
4765
4764
4763
4762
4761
4760
4759
4758
4757
4756
4755
4754
4753
4752
4751
4750
4749
4748
4747
4746
4745
4744
4743
4742
4741
4740
4739
4738
4737
4736
4735
4734
4733
4732
4731
4730
4729
4728
4727
4726
4725
4724
4723
4722
4721
4720
4719
4718
4717
4716
4715
4714
4713
4712
4711
4710
4709
4708
4707
4706
4705
4704
4703
4702
4701
4700
4699
4698
4697
4696
4695
4694
4693
4692
4691
4690
4689
4688
4687
4686
4685
4684
4683
4682
4681
4680
4679
4678
4677
4676
4675
4674
4673
4672
4671
4670
4669
4668
4667
4666
4665
4664
4663
4662
4661
4660
4659
4658
4657
4656
4655
4654
4653
4652
4651
4650
4649
4648
4647
4646
4645
4644
4643
4642
4641
4640
4639
4638
4637
4636
4635
4634
4633
4632
4631
4630
4629
4628
4627
4626
4625
4624
4623
4622
4621
4620
4619
4618
4617
4616
4615
4614
4613
4612
4611
4610
4609
4608
4607
4606
4605
4604
4603
4602
4601
4600
4599
4598
4597
4596
4595
4594
4593
4592
4591
4590
4589
4588
4587
4586
4585
4584
4583
4582
4581
4580
4579
4578
4577
4576
4575
4574
4573
4572
4571
4570
4569
4568
4567
4566
4565
4564
4563
4562
4561
4560
4559
4558
4557
4556
4555
4554
4553
4552
4551
4550
4549
4548
4547
4546
4545
4544
4543
4542
4541
4540
4539
4538
4537
4536
4535
4534
4533
4532
4531
4530
4529
4528
4527
4526
4525
4524
4523
4522
4521
4520
4519
4518
4517
4516
4515
4514
4513
4512
4511
4510
4509
4508
4507
4506
4505
4504
4503
4502
4501
4500
4499
4498
4497
4496
4495
4494
4493
4492
4491
4490
4489
4488
4487
4486
4485
4484
4483
4482
4481
4480
4479
4478
4477
4476
4475
4474
4473
4472
4471
4470
4469
4468
4467
4466
4465
4464
4463
4462
4461
4460
4459
4458
4457
4456
4455
4454
4453
4452
4451
4450
4449
4448
4447
4446
4445
4444
4443
4442
4441
4440
4439
4438
4437
4436
4435
4434
4433
4432
4431
4430
4429
4428
4427
4426
4425
4424
4423
4422
4421
4420
4419
4418
4417
4416
4415
4414
4413
4412
4411
4410
4409
4408
4407
4406
4405
4404
4403
4402
4401
4400
4399
4398
4397
4396
4395
4394
4393
4392
4391
4390
4389
4388
4387
4386
4385
4384
4383
4382
4381
4380
4379
4378
4377
4376
4375
4374
4373
4372
4371
4370
4369
4368
4367
4366
4365
4364
4363
4362
4361
4360
4359
4358
4357
4356
4355
4354
4353
4352
4351
4350
4349
4348
4347
4346
4345
4344
4343
4342
4341
4340
4339
4338
4337
4336
4335
4334
4333
4332
4331
4330
4329
4328
4327
4326
4325
4324
4323
4322
4321
4320
4319
4318
4317
4316
4315
4314
4313
4312
4311
4310
4309
4308
4307
4306
4305
4304
4303
4302
4301
4300
4299
4298
4297
4296
4295
4294
4293
4292
4291
4290
4289
4288
4287
4286
4285
4284
4283
4282
4281
4280
4279
4278
4277
4276
4275
4274
4273
4272
4271
4270
4269
4268
4267
4266
4265
4264
4263
4262
4261
4260
4259
4258
4257
4256
4255
4254
4253
4252
4251
4250
4249
4248
4247
4246
4245
4244
4243
4242
4241
4240
4239
4238
4237
4236
4235
4234
4233
4232
4231
4230
4229
4228
4227
4226
4225
4224
4223
4222
4221
4220
4219
4218
4217
4216
4215
4214
4213
4212
4211
4210
4209
4208
4207
4206
4205
4204
4203
4202
4201
4200
4199
4198
4197
4196
4195
4194
4193
4192
4191
4190
4189
4188
4187
4186
4185
4184
4183
4182
4181
4180
4179
4178
4177
4176
4175
4174
4173
4172
4171
4170
4169
4168
4167
4166
4165
4164
4163
4162
4161
4160
4159
4158
4157
4156
4155
4154
4153
4152
4151
4150
4149
4148
4147
4146
4145
4144
4143
4142
4141
4140
4139
4138
4137
4136
4135
4134
4133
4132
4131
4130
4129
4128
4127
4126
4125
4124
4123
4122
4121
4120
4119
4118
4117
4116
4115
4114
4113
4112
4111
4110
4109
4108
4107
4106
4105
4104
4103
4102
4101
4100
4099
4098
4097
4096
4095
4094
4093
4092
4091
4090
4089
4088
4087
4086
4085
4084
4083
4082
4081
4080
4079
4078
4077
4076
4075
4074
4073
4072
4071
4070
4069
4068
4067
4066
4065
4064
4063
4062
4061
4060
4059
4058
4057
4056
4055
4054
4053
4052
4051
4050
4049
4048
4047
4046
4045
4044
4043
4042
4041
4040
4039
4038
4037
4036
4035
4034
4033
4032
4031
4030
4029
4028
4027
4026
4025
4024
4023
4022
4021
4020
4019
4018
4017
4016
4015
4014
4013
4012
4011
4010
4009
4008
4007
4006
4005
4004
4003
4002
4001
4000
3999
3998
3997
3996
3995
3994
3993
3992
3991
3990
3989
3988
3987
3986
3985
3984
3983
3982
3981
3980
3979
3978
3977
3976
3975
3974
3973
3972
3971
3970
3969
3968
3967
3966
3965
3964
3963
3962
3961
3960
3959
3958
3957
3956
3955
3954
3953
3952
3951
3950
3949
3948
3947
3946
3945
3944
3943
3942
3941
3940
3939
3938
3937
3936
3935
3934
3933
3932
3931
3930
3929
3928
3927
3926
3925
3924
3923
3922
3921
3920
3919
3918
3917
3916
3915
3914
3913
3912
3911
3910
3909
3908
3907
3906
3905
3904
3903
3902
3901
3900
3899
3898
3897
3896
3895
3894
3893
3892
3891
3890
3889
3888
3887
3886
3885
3884
3883
3882
3881
3880
3879
3878
3877
3876
3875
3874
3873
3872
3871
3870
3869
3868
3867
3866
3865
3864
3863
3862
3861
3860
3859
3858
3857
3856
3855
3854
3853
3852
3851
3850
3849
3848
3847
3846
3845
3844
3843
3842
3841
3840
3839
3838
3837
3836
3835
3834
3833
3832
3831
3830
3829
3828
3827
3826
3825
3824
3823
3822
3821
3820
3819
3818
3817
3816
3815
3814
3813
3812
3811
3810
3809
3808
3807
3806
3805
3804
3803
3802
3801
3800
3799
3798
3797
3796
3795
3794
3793
3792
3791
3790
3789
3788
3787
3786
3785
3784
3783
3782
3781
3780
3779
3778
3777
3776
3775
3774
3773
3772
3771
3770
3769
3768
3767
3766
3765
3764
3763
3762
3761
3760
3759
3758
3757
3756
3755
3754
3753
3752
3751
3750
3749
3748
3747
3746
3745
3744
3743
3742
3741
3740
3739
3738
3737
3736
3735
3734
3733
3732
3731
3730
3729
3728
3727
3726
3725
3724
3723
3722
3721
3720
3719
3718
3717
3716
3715
3714
3713
3712
3711
3710
3709
3708
3707
3706
3705
3704
3703
3702
3701
3700
3699
3698
3697
3696
3695
3694
3693
3692
3691
3690
3689
3688
3687
3686
3685
3684
3683
3682
3681
3680
3679
3678
3677
3676
3675
3674
3673
3672
3671
3670
3669
3668
3667
3666
3665
3664
3663
3662
3661
3660
3659
3658
3657
3656
3655
3654
3653
3652
3651
3650
3649
3648
3647
3646
3645
3644
3643
3642
3641
3640
3639
3638
3637
3636
3635
3634
3633
3632
3631
3630
3629
3628
3627
3626
3625
3624
3623
3622
3621
3620
3619
3618
3617
3616
3615
3614
3613
3612
3611
3610
3609
3608
3607
3606
3605
3604
3603
3602
3601
3600
3599
3598
3597
3596
3595
3594
3593
3592
3591
3590
3589
3588
3587
3586
3585
3584
3583
3582
3581
3580
3579
3578
3577
3576
3575
3574
3573
3572
3571
3570
3569
3568
3567
3566
3565
3564
3563
3562
3561
3560
3559
3558
3557
3556
3555
3554
3553
3552
3551
3550
3549
3548
3547
3546
3545
3544
3543
3542
3541
3540
3539
3538
3537
3536
3535
3534
3533
3532
3531
3530
3529
3528
3527
3526
3525
3524
3523
3522
3521
3520
3519
3518
3517
3516
3515
3514
3513
3512
3511
3510
3509
3508
3507
3506
3505
3504
3503
3502
3501
3500
3499
3498
3497
3496
3495
3494
3493
3492
3491
3490
3489
3488
3487
3486
3485
3484
3483
3482
3481
3480
3479
3478
3477
3476
3475
3474
3473
3472
3471
3470
3469
3468
3467
3466
3465
3464
3463
3462
3461
3460
3459
3458
3457
3456
3455
3454
3453
3452
3451
3450
3449
3448
3447
3446
3445
3444
3443
3442
3441
3440
3439
3438
3437
3436
3435
3434
3433
3432
3431
3430
3429
3428
3427
3426
3425
3424
3423
3422
3421
3420
3419
3418
3417
3416
3415
3414
3413
3412
3411
3410
3409
3408
3407
3406
3405
3404
3403
3402
3401
3400
3399
3398
3397
3396
3395
3394
3393
3392
3391
3390
3389
3388
3387
3386
3385
3384
3383
3382
3381
3380
3379
3378
3377
3376
3375
3374
3373
3372
3371
3370
3369
3368
3367
3366
3365
3364
3363
3362
3361
3360
3359
3358
3357
3356
3355
3354
3353
3352
3351
3350
3349
3348
3347
3346
3345
3344
3343
3342
3341
3340
3339
3338
3337
3336
3335
3334
3333
3332
3331
3330
3329
3328
3327
3326
3325
3324
3323
3322
3321
3320
3319
3318
3317
3316
3315
3314
3313
3312
3311
3310
3309
3308
3307
3306
3305
3304
3303
3302
3301
3300
3299
3298
3297
3296
3295
3294
3293
3292
3291
3290
3289
3288
3287
3286
3285
3284
3283
3282
3281
3280
3279
3278
3277
3276
3275
3274
3273
3272
3271
3270
3269
3268
3267
3266
3265
3264
3263
3262
3261
3260
3259
3258
3257
3256
3255
3254
3253
3252
3251
3250
3249
3248
3247
3246
3245
3244
3243
3242
3241
3240
3239
3238
3237
3236
3235
3234
3233
3232
3231
3230
3229
3228
3227
3226
3225
3224
3223
3222
3221
3220
3219
3218
3217
3216
3215
3214
3213
3212
3211
3210
3209
3208
3207
3206
3205
3204
3203
3202
3201
3200
3199
3198
3197
3196
3195
3194
3193
3192
3191
3190
3189
3188
3187
3186
3185
3184
3183
3182
3181
3180
3179
3178
3177
3176
3175
3174
3173
3172
3171
3170
3169
3168
3167
3166
3165
3164
3163
3162
3161
3160
3159
3158
3157
3156
3155
3154
3153
3152
3151
3150
3149
3148
3147
3146
3145
3144
3143
3142
3141
3140
3139
3138
3137
3136
3135
3134
3133
3132
3131
3130
3129
3128
3127
3126
3125
3124
3123
3122
3121
3120
3119
3118
3117
3116
3115
3114
3113
3112
3111
3110
3109
3108
3107
3106
3105
3104
3103
3102
3101
3100
3099
3098
3097
3096
3095
3094
3093
3092
3091
3090
3089
3088
3087
3086
3085
3084
3083
3082
3081
3080
3079
3078
3077
3076
3075
3074
3073
3072
3071
3070
3069
3068
3067
3066
3065
3064
3063
3062
3061
3060
3059
3058
3057
3056
3055
3054
3053
3052
3051
3050
3049
3048
3047
3046
3045
3044
3043
3042
3041
3040
3039
3038
3037
3036
3035
3034
3033
3032
3031
3030
3029
3028
3027
3026
3025
3024
3023
3022
3021
3020
3019
3018
3017
3016
3015
3014
3013
3012
3011
3010
3009
3008
3007
3006
3005
3004
3003
3002
3001
3000
2999
2998
2997
2996
2995
2994
2993
2992
2991
2990
2989
2988
2987
2986
2985
2984
2983
2982
2981
2980
2979
2978
2977
2976
2975
2974
2973
2972
2971
2970
2969
2968
2967
2966
2965
2964
2963
2962
2961
2960
2959
2958
2957
2956
2955
2954
2953
2952
2951
2950
2949
2948
2947
2946
2945
2944
2943
2942
2941
2940
2939
2938
2937
2936
2935
2934
2933
2932
2931
2930
2929
2928
2927
2926
2925
2924
2923
2922
2921
2920
2919
2918
2917
2916
2915
2914
2913
2912
2911
2910
2909
2908
2907
2906
2905
2904
2903
2902
2901
2900
2899
2898
2897
2896
2895
2894
2893
2892
2891
2890
2889
2888
2887
2886
2885
2884
2883
2882
2881
2880
2879
2878
2877
2876
2875
2874
2873
2872
2871
2870
2869
2868
2867
2866
2865
2864
2863
2862
2861
2860
2859
2858
2857
2856
2855
2854
2853
2852
2851
2850
2849
2848
2847
2846
2845
2844
2843
2842
2841
2840
2839
2838
2837
2836
2835
2834
2833
2832
2831
2830
2829
2828
2827
2826
2825
2824
2823
2822
2821
2820
2819
2818
2817
2816
2815
2814
2813
2812
2811
2810
2809
2808
2807
2806
2805
2804
2803
2802
2801
2800
2799
2798
2797
2796
2795
2794
2793
2792
2791
2790
2789
2788
2787
2786
2785
2784
2783
2782
2781
2780
2779
2778
2777
2776
2775
2774
2773
2772
2771
2770
2769
2768
2767
2766
2765
2764
2763
2762
2761
2760
2759
2758
2757
2756
2755
2754
2753
2752
2751
2750
2749
2748
2747
2746
2745
2744
2743
2742
2741
2740
2739
2738
2737
2736
2735
2734
2733
2732
2731
2730
2729
2728
2727
2726
2725
2724
2723
2722
2721
2720
2719
2718
2717
2716
2715
2714
2713
2712
2711
2710
2709
2708
2707
2706
2705
2704
2703
2702
2701
2700
2699
2698
2697
2696
2695
2694
2693
2692
2691
2690
2689
2688
2687
2686
2685
2684
2683
2682
2681
2680
2679
2678
2677
2676
2675
2674
2673
2672
2671
2670
2669
2668
2667
2666
2665
2664
2663
2662
2661
2660
2659
2658
2657
2656
2655
2654
2653
2652
2651
2650
2649
2648
2647
2646
2645
2644
2643
2642
2641
2640
2639
2638
2637
2636
2635
2634
2633
2632
2631
2630
2629
2628
2627
2626
2625
2624
2623
2622
2621
2620
2619
2618
2617
2616
2615
2614
2613
2612
2611
2610
2609
2608
2607
2606
2605
2604
2603
2602
2601
2600
2599
2598
2597
2596
2595
2594
2593
2592
2591
2590
2589
2588
2587
2586
2585
2584
2583
2582
2581
2580
2579
2578
2577
2576
2575
2574
2573
2572
2571
2570
2569
2568
2567
2566
2565
2564
2563
2562
2561
2560
2559
2558
2557
2556
2555
2554
2553
2552
2551
2550
2549
2548
2547
2546
2545
2544
2543
2542
2541
2540
2539
2538
2537
2536
2535
2534
2533
2532
2531
2530
2529
2528
2527
2526
2525
2524
2523
2522
2521
2520
2519
2518
2517
2516
2515
2514
2513
2512
2511
2510
2509
2508
2507
2506
2505
2504
2503
2502
2501
2500
2499
2498
2497
2496
2495
2494
2493
2492
2491
2490
2489
2488
2487
2486
2485
2484
2483
2482
2481
2480
2479
2478
2477
2476
2475
2474
2473
2472
2471
2470
2469
2468
2467
2466
2465
2464
2463
2462
2461
2460
2459
2458
2457
2456
2455
2454
2453
2452
2451
2450
2449
2448
2447
2446
2445
2444
2443
2442
2441
2440
2439
2438
2437
2436
2435
2434
2433
2432
2431
2430
2429
2428
2427
2426
2425
2424
2423
2422
2421
2420
2419
2418
2417
2416
2415
2414
2413
2412
2411
2410
2409
2408
2407
2406
2405
2404
2403
2402
2401
2400
2399
2398
2397
2396
2395
2394
2393
2392
2391
2390
2389
2388
2387
2386
2385
2384
2383
2382
2381
2380
2379
2378
2377
2376
2375
2374
2373
2372
2371
2370
2369
2368
2367
2366
2365
2364
2363
2362
2361
2360
2359
2358
2357
2356
2355
2354
2353
2352
2351
2350
2349
2348
2347
2346
2345
2344
2343
2342
2341
2340
2339
2338
2337
2336
2335
2334
2333
2332
2331
2330
2329
2328
2327
2326
2325
2324
2323
2322
2321
2320
2319
2318
2317
2316
2315
2314
2313
2312
2311
2310
2309
2308
2307
2306
2305
2304
2303
2302
2301
2300
2299
2298
2297
2296
2295
2294
2293
2292
2291
2290
2289
2288
2287
2286
2285
2284
2283
2282
2281
2280
2279
2278
2277
2276
2275
2274
2273
2272
2271
2270
2269
2268
2267
2266
2265
2264
2263
2262
2261
2260
2259
2258
2257
2256
2255
2254
2253
2252
2251
2250
2249
2248
2247
2246
2245
2244
2243
2242
2241
2240
2239
2238
2237
2236
2235
2234
2233
2232
2231
2230
2229
2228
2227
2226
2225
2224
2223
2222
2221
2220
2219
2218
2217
2216
2215
2214
2213
2212
2211
2210
2209
2208
2207
2206
2205
2204
2203
2202
2201
2200
2199
2198
2197
2196
2195
2194
2193
2192
2191
2190
2189
2188
2187
2186
2185
2184
2183
2182
2181
2180
2179
2178
2177
2176
2175
2174
2173
2172
2171
2170
2169
2168
2167
2166
2165
2164
2163
2162
2161
2160
2159
2158
2157
2156
2155
2154
2153
2152
2151
2150
2149
2148
2147
2146
2145
2144
2143
2142
2141
2140
2139
2138
2137
2136
2135
2134
2133
2132
2131
2130
2129
2128
2127
2126
2125
2124
2123
2122
2121
2120
2119
2118
2117
2116
2115
2114
2113
2112
2111
2110
2109
2108
2107
2106
2105
2104
2103
2102
2101
2100
2099
2098
2097
2096
2095
2094
2093
2092
2091
2090
2089
2088
2087
2086
2085
2084
2083
2082
2081
2080
2079
2078
2077
2076
2075
2074
2073
2072
2071
2070
2069
2068
2067
2066
2065
2064
2063
2062
2061
2060
2059
2058
2057
2056
2055
2054
2053
2052
2051
2050
2049
2048
2047
2046
2045
2044
2043
2042
2041
2040
2039
2038
2037
2036
2035
2034
2033
2032
2031
2030
2029
2028
2027
2026
2025
2024
2023
2022
2021
2020
2019
2018
2017
2016
2015
2014
2013
2012
2011
2010
2009
2008
2007
2006
2005
2004
2003
2002
2001
2000
1999
1998
1997
1996
1995
1994
1993
1992
1991
1990
1989
1988
1987
1986
1985
1984
1983
1982
1981
1980
1979
1978
1977
1976
1975
1974
1973
1972
1971
1970
1969
1968
1967
1966
1965
1964
1963
1962
1961
1960
1959
1958
1957
1956
1955
1954
1953
1952
1951
1950
1949
1948
1947
1946
1945
1944
1943
1942
1941
1940
1939
1938
1937
1936
1935
1934
1933
1932
1931
1930
1929
1928
1927
1926
1925
1924
1923
1922
1921
1920
1919
1918
1917
1916
1915
1914
1913
1912
1911
1910
1909
1908
1907
1906
1905
1904
1903
1902
1901
1900
1899
1898
1897
1896
1895
1894
1893
1892
1891
1890
1889
1888
1887
1886
1885
1884
1883
1882
1881
1880
1879
1878
1877
1876
1875
1874
1873
1872
1871
1870
1869
1868
1867
1866
1865
1864
1863
1862
1861
1860
1859
1858
1857
1856
1855
1854
1853
1852
1851
1850
1849
1848
1847
1846
1845
1844
1843
1842
1841
1840
1839
1838
1837
1836
1835
1834
1833
1832
1831
1830
1829
1828
1827
1826
1825
1824
1823
1822
1821
1820
1819
1818
1817
1816
1815
1814
1813
1812
1811
1810
1809
1808
1807
1806
1805
1804
1803
1802
1801
1800
1799
1798
1797
1796
1795
1794
1793
1792
1791
1790
1789
1788
1787
1786
1785
1784
1783
1782
1781
1780
1779
1778
1777
1776
1775
1774
1773
1772
1771
1770
1769
1768
1767
1766
1765
1764
1763
1762
1761
1760
1759
1758
1757
1756
1755
1754
1753
1752
1751
1750
1749
1748
1747
1746
1745
1744
1743
1742
1741
1740
1739
1738
1737
1736
1735
1734
1733
1732
1731
1730
1729
1728
1727
1726
1725
1724
1723
1722
1721
1720
1719
1718
1717
1716
1715
1714
1713
1712
1711
1710
1709
1708
1707
1706
1705
1704
1703
1702
1701
1700
1699
1698
1697
1696
1695
1694
1693
1692
1691
1690
1689
1688
1687
1686
1685
1684
1683
1682
1681
1680
1679
1678
1677
1676
1675
1674
1673
1672
1671
1670
1669
1668
1667
1666
1665
1664
1663
1662
1661
1660
1659
1658
1657
1656
1655
1654
1653
1652
1651
1650
1649
1648
1647
1646
1645
1644
1643
1642
1641
1640
1639
1638
1637
1636
1635
1634
1633
1632
1631
1630
1629
1628
1627
1626
1625
1624
1623
1622
1621
1620
1619
1618
1617
1616
1615
1614
1613
1612
1611
1610
1609
1608
1607
1606
1605
1604
1603
1602
1601
1600
1599
1598
1597
1596
1595
1594
1593
1592
1591
1590
1589
1588
1587
1586
1585
1584
1583
1582
1581
1580
1579
1578
1577
1576
1575
1574
1573
1572
1571
1570
1569
1568
1567
1566
1565
1564
1563
1562
1561
1560
1559
1558
1557
1556
1555
1554
1553
1552
1551
1550
1549
1548
1547
1546
1545
1544
1543
1542
1541
1540
1539
1538
1537
1536
1535
1534
1533
1532
1531
1530
1529
1528
1527
1526
1525
1524
1523
1522
1521
1520
1519
1518
1517
1516
1515
1514
1513
1512
1511
1510
1509
1508
1507
1506
1505
1504
1503
1502
1501
1500
1499
1498
1497
1496
1495
1494
1493
1492
1491
1490
1489
1488
1487
1486
1485
1484
1483
1482
1481
1480
1479
1478
1477
1476
1475
1474
1473
1472
1471
1470
1469
1468
1467
1466
1465
1464
1463
1462
1461
1460
1459
1458
1457
1456
1455
1454
1453
1452
1451
1450
1449
1448
1447
1446
1445
1444
1443
1442
1441
1440
1439
1438
1437
1436
1435
1434
1433
1432
1431
1430
1429
1428
1427
1426
1425
1424
1423
1422
1421
1420
1419
1418
1417
1416
1415
1414
1413
1412
1411
1410
1409
1408
1407
1406
1405
1404
1403
1402
1401
1400
1399
1398
1397
1396
1395
1394
1393
1392
1391
1390
1389
1388
1387
1386
1385
1384
1383
1382
1381
1380
1379
1378
1377
1376
1375
1374
1373
1372
1371
1370
1369
1368
1367
1366
1365
1364
1363
1362
1361
1360
1359
1358
1357
1356
1355
1354
1353
1352
1351
1350
1349
1348
1347
1346
1345
1344
1343
1342
1341
1340
1339
1338
1337
1336
1335
1334
1333
1332
1331
1330
1329
1328
1327
1326
1325
1324
1323
1322
1321
1320
1319
1318
1317
1316
1315
1314
1313
1312
1311
1310
1309
1308
1307
1306
1305
1304
1303
1302
1301
1300
1299
1298
1297
1296
1295
1294
1293
1292
1291
1290
1289
1288
1287
1286
1285
1284
1283
1282
1281
1280
1279
1278
1277
1276
1275
1274
1273
1272
1271
1270
1269
1268
1267
1266
1265
1264
1263
1262
1261
1260
1259
1258
1257
1256
1255
1254
1253
1252
1251
1250
1249
1248
1247
1246
1245
1244
1243
1242
1241
1240
1239
1238
1237
1236
1235
1234
1233
1232
1231
1230
1229
1228
1227
1226
1225
1224
1223
1222
1221
1220
1219
1218
1217
1216
1215
1214
1213
1212
1211
1210
1209
1208
1207
1206
1205
1204
1203
1202
1201
1200
1199
1198
1197
1196
1195
1194
1193
1192
1191
1190
1189
1188
1187
1186
1185
1184
1183
1182
1181
1180
1179
1178
1177
1176
1175
1174
1173
1172
1171
1170
1169
1168
1167
1166
1165
1164
1163
1162
1161
1160
1159
1158
1157
1156
1155
1154
1153
1152
1151
1150
1149
1148
1147
1146
1145
1144
1143
1142
1141
1140
1139
1138
1137
1136
1135
1134
1133
1132
1131
1130
1129
1128
1127
1126
1125
1124
1123
1122
1121
1120
1119
1118
1117
1116
1115
1114
1113
1112
1111
1110
1109
1108
1107
1106
1105
1104
1103
1102
1101
1100
1099
1098
1097
1096
1095
1094
1093
1092
1091
1090
1089
1088
1087
1086
1085
1084
1083
1082
1081
1080
1079
1078
1077
1076
1075
1074
1073
1072
1071
1070
1069
1068
1067
1066
1065
1064
1063
1062
1061
1060
1059
1058
1057
1056
1055
1054
1053
1052
1051
1050
1049
1048
1047
1046
1045
1044
1043
1042
1041
1040
1039
1038
1037
1036
1035
1034
1033
1032
1031
1030
1029
1028
1027
1026
1025
1024
1023
1022
1021
1020
1019
1018
1017
1016
1015
1014
1013
1012
1011
1010
1009
1008
1007
1006
1005
1004
1003
1002
1001
1000
999
998
997
996
995
994
993
992
991
990
989
988
987
986
985
984
983
982
981
980
979
978
977
976
975
974
973
972
971
970
969
968
967
966
965
964
963
962
961
960
959
958
957
956
955
954
953
952
951
950
949
948
947
946
945
944
943
942
941
940
939
938
937
936
935
934
933
932
931
930
929
928
927
926
925
924
923
922
921
920
919
918
917
916
915
914
913
912
911
910
909
908
907
906
905
904
903
902
901
900
899
898
897
896
895
894
893
892
891
890
889
888
887
886
885
884
883
882
881
880
879
878
877
876
875
874
873
872
871
870
869
868
867
866
865
864
863
862
861
860
859
858
857
856
855
854
853
852
851
850
849
848
847
846
845
844
843
842
841
840
839
838
837
836
835
834
833
832
831
830
829
828
827
826
825
824
823
822
821
820
819
818
817
816
815
814
813
812
811
810
809
808
807
806
805
804
803
802
801
800
799
798
797
796
795
794
793
792
791
790
789
788
787
786
785
784
783
782
781
780
779
778
777
776
775
774
773
772
771
770
769
768
767
766
765
764
763
762
761
760
759
758
757
756
755
754
753
752
751
750
749
748
747
746
745
744
743
742
741
740
739
738
737
736
735
734
733
732
731
730
729
728
727
726
725
724
723
722
721
720
719
718
717
716
715
714
713
712
711
710
709
708
707
706
705
704
703
702
701
700
699
698
697
696
695
694
693
692
691
690
689
688
687
686
685
684
683
682
681
680
679
678
677
676
675
674
673
672
671
670
669
668
667
666
665
664
663
662
661
660
659
658
657
656
655
654
653
652
651
650
649
648
647
646
645
644
643
642
641
640
639
638
637
636
635
634
633
632
631
630
629
628
627
626
625
624
623
622
621
620
619
618
617
616
615
614
613
612
611
610
609
608
607
606
605
604
603
602
601
600
599
598
597
596
595
594
593
592
591
590
589
588
587
586
585
584
583
582
581
580
579
578
577
576
575
574
573
572
571
570
569
568
567
566
565
564
563
562
561
560
559
558
557
556
555
554
553
552
551
550
549
548
547
546
545
544
543
542
541
540
539
538
537
536
535
534
533
532
531
530
529
528
527
526
525
524
523
522
521
520
519
518
517
516
515
514
513
512
511
510
509
508
507
506
505
504
503
502
501
500
499
498
497
496
495
494
493
492
491
490
489
488
487
486
485
484
483
482
481
480
479
478
477
476
475
474
473
472
471
470
469
468
467
466
465
464
463
462
461
460
459
458
457
456
455
454
453
452
451
450
449
448
447
446
445
444
443
442
441
440
439
438
437
436
435
434
433
432
431
430
429
428
427
426
425
424
423
422
421
420
419
418
417
416
415
414
413
412
411
410
409
408
407
406
405
404
403
402
401
400
399
398
397
396
395
394
393
392
391
390
389
388
387
386
385
384
383
382
381
380
379
378
377
376
375
374
373
372
371
370
369
368
367
366
365
364
363
362
361
360
359
358
357
356
355
354
353
352
351
350
349
348
347
346
345
344
343
342
341
340
339
338
337
336
335
334
333
332
331
330
329
328
327
326
325
324
323
322
321
320
319
318
317
316
315
314
313
312
311
310
309
308
307
306
305
304
303
302
301
300
299
298
297
296
295
294
293
292
291
290
289
288
287
286
285
284
283
282
281
280
279
278
277
276
275
274
273
272
271
270
269
268
267
266
265
264
263
262
261
260
259
258
257
256
255
254
253
252
251
250
249
248
247
246
245
244
243
242
241
240
239
238
237
236
235
234
233
232
231
230
229
228
227
226
225
224
223
222
221
220
219
218
217
216
215
214
213
212
211
210
209
208
207
206
205
204
203
202
201
200
199
198
197
196
195
194
193
192
191
190
189
188
187
186
185
184
183
182
181
180
179
178
177
176
175
174
173
172
171
170
169
168
167
166
165
164
163
162
161
160
159
158
157
156
155
154
153
152
151
150
149
148
147
146
145
144
143
142
141
140
139
138
137
136
135
134
133
132
131
130
129
128
127
126
125
124
123
122
121
120
119
118
117
116
115
114
113
112
111
110
109
108
107
106
105
104
103
102
101
100
99
98
97
96
95
94
93
92
91
90
89
88
87
86
85
84
83
82
81
80
79
78
77
76
75
74
73
72
71
70
69
68
67
66
65
64
63
62
61
60
59
58
57
56
55
54
53
52
51
50
49
48
47
46
45
44
43
42
41
40
39
38
37
36
35
34
33
32
31
30
29
28
27
26
25
24
23
22
21
20
19
18
17
16
15
14
13
12
11
10
9
8
7
6
5
4
3
2
1

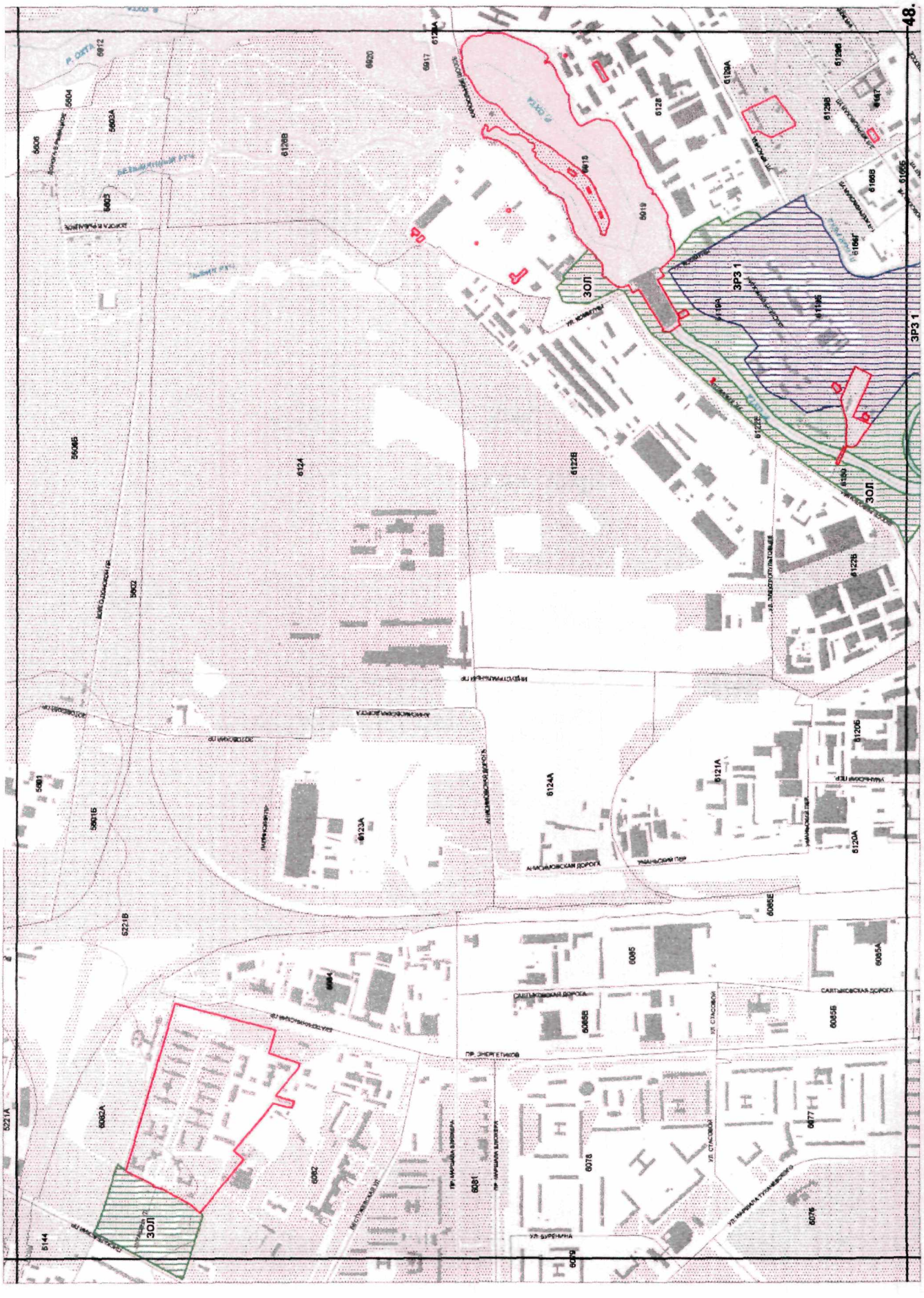
48.
ЗОП
ЗРЗ 1
ЗОП
ЗРЗ 1
ЗОП
АЛАКАЕВСКАЯ ДОРОГА
САЛТЫКОВСКАЯ ДОРОГА
САЛТЫКОВСКАЯ ДОРОГА
ПР. ЭНЕРГЕТИКОВ
УЛ. СТАСОВОЙ
УЛ. СТАСОВОЙ
УЛ. БУРЕНИНА
ЗОП

6186
6184
6915
6185
6183Б
6181В
6181А
6127
6917
6127Г
6127В
6127Б
6127А
6136Б
6136
6189
6133В
6132А
6133Б
6135А
6134Б
6137В
6137А
6133Г
6133Е
6133Д
6136Б
6133Ж
6133К
6133И
6134А
6136А
6138А
6132Б
6132В
6132Д
6132Г
6129А
6129В
6169
6167
6175
6172Б
6173Б
6173М
6172А
6173А
6173В
6173Г
6173Д
6173К
6173Л
6173Е
6173Н
6174
Р. ОКТА
Р. ОКА
Новый ручей
Ковалевский ручей
Большая Рожа
Р. Рожка
Р. Ворка
Рязанское шоссе
Ковалевская ул.
Поселковая ул.
Сосновая ул.
Окружная ул.
Ленинская ул.
Пионерская ул.
Ул. Рожка
Ул. Ворка
Ул. Ворка
Ул. Вор

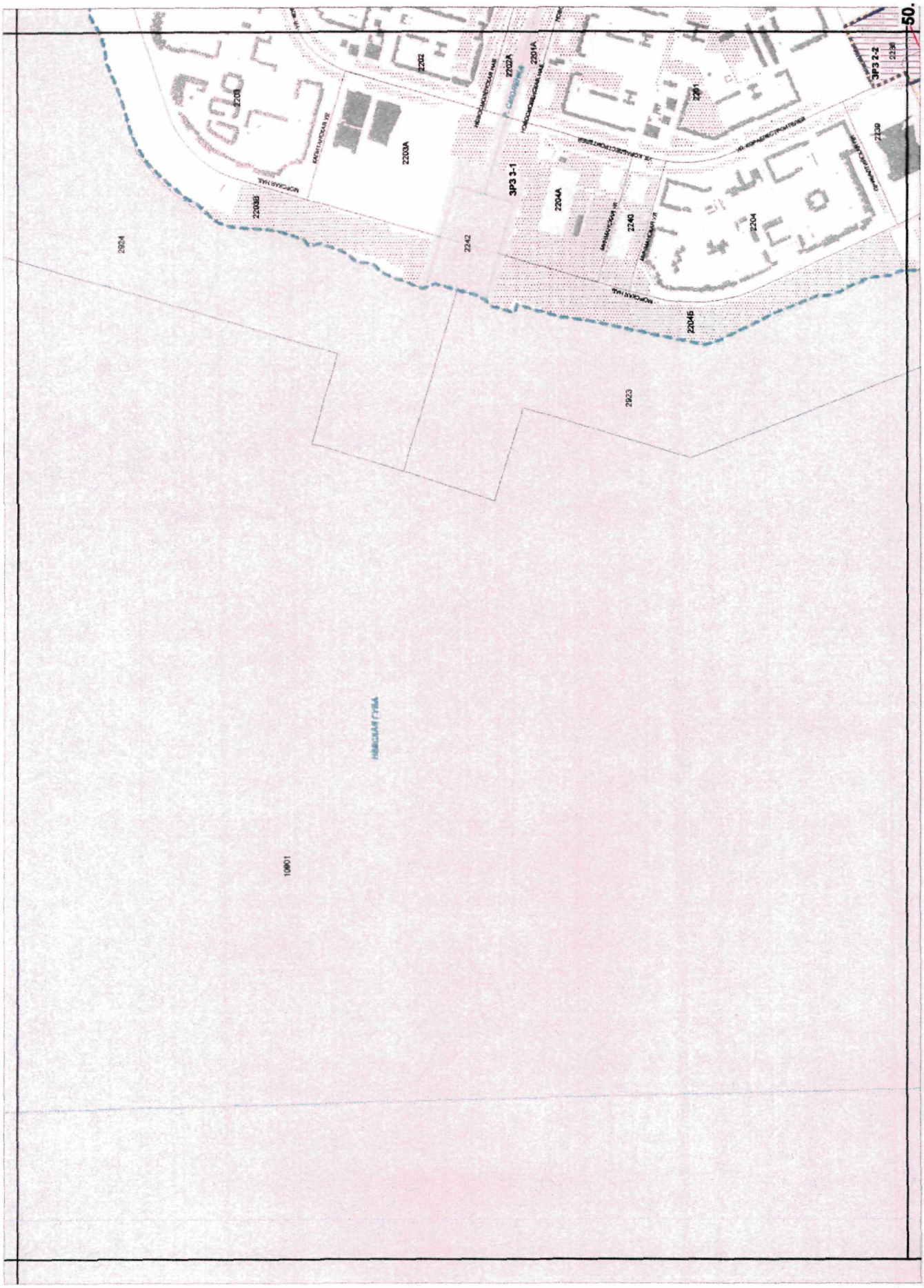
50.
ЗР3 2-2
2239
2201
2202
2201А
2202А
2203А
ЗР3 3-1
2204А
2240
2204
2203Б
2242
2204Б
2923
2924
10601

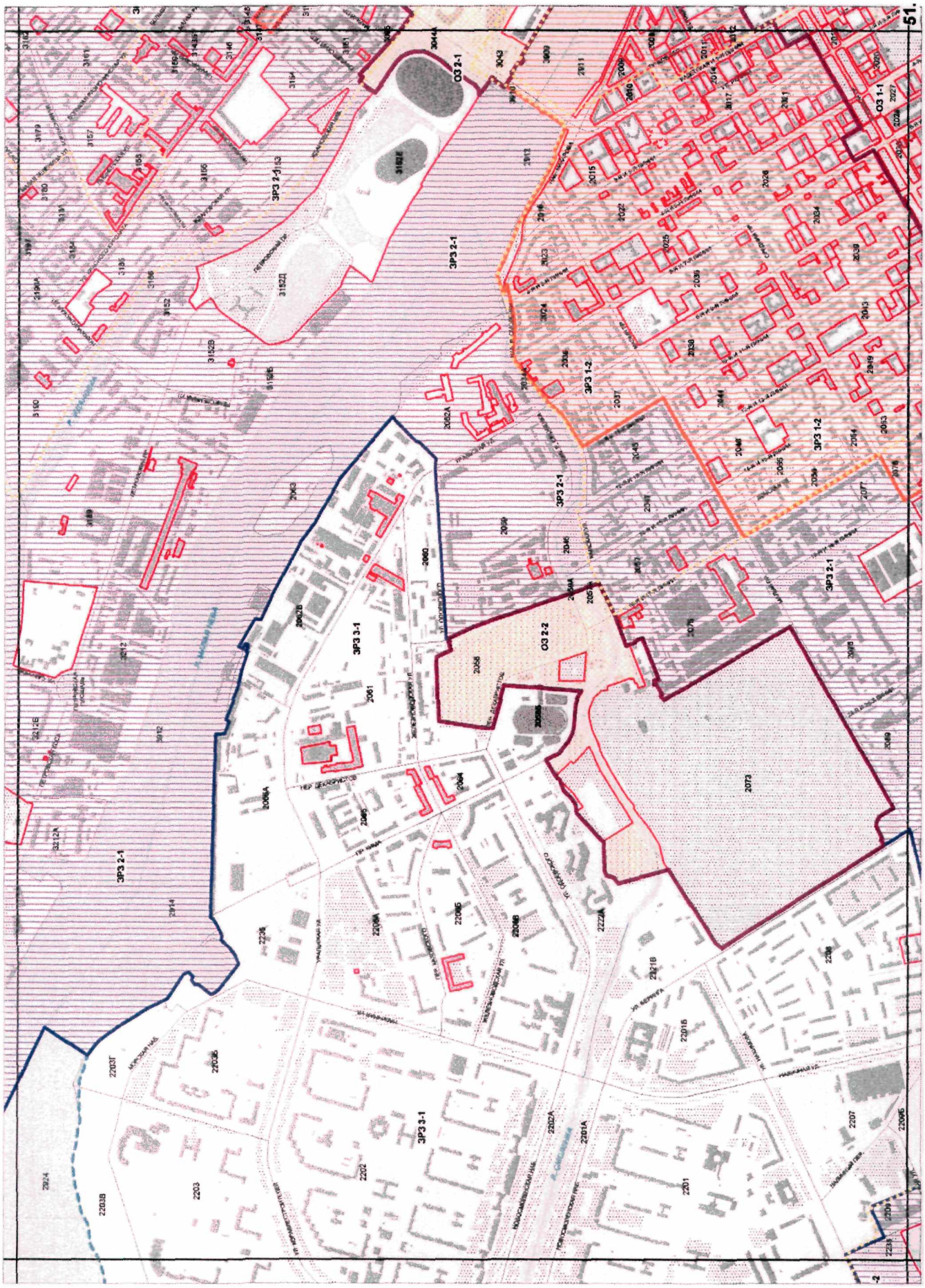
51.
ЗР3 2-1
ЗР3 3-1
ЗР3 2-3
ЗР3 1-2
ОЗ 1-1
ОЗ 2-1
ОЗ 2-2

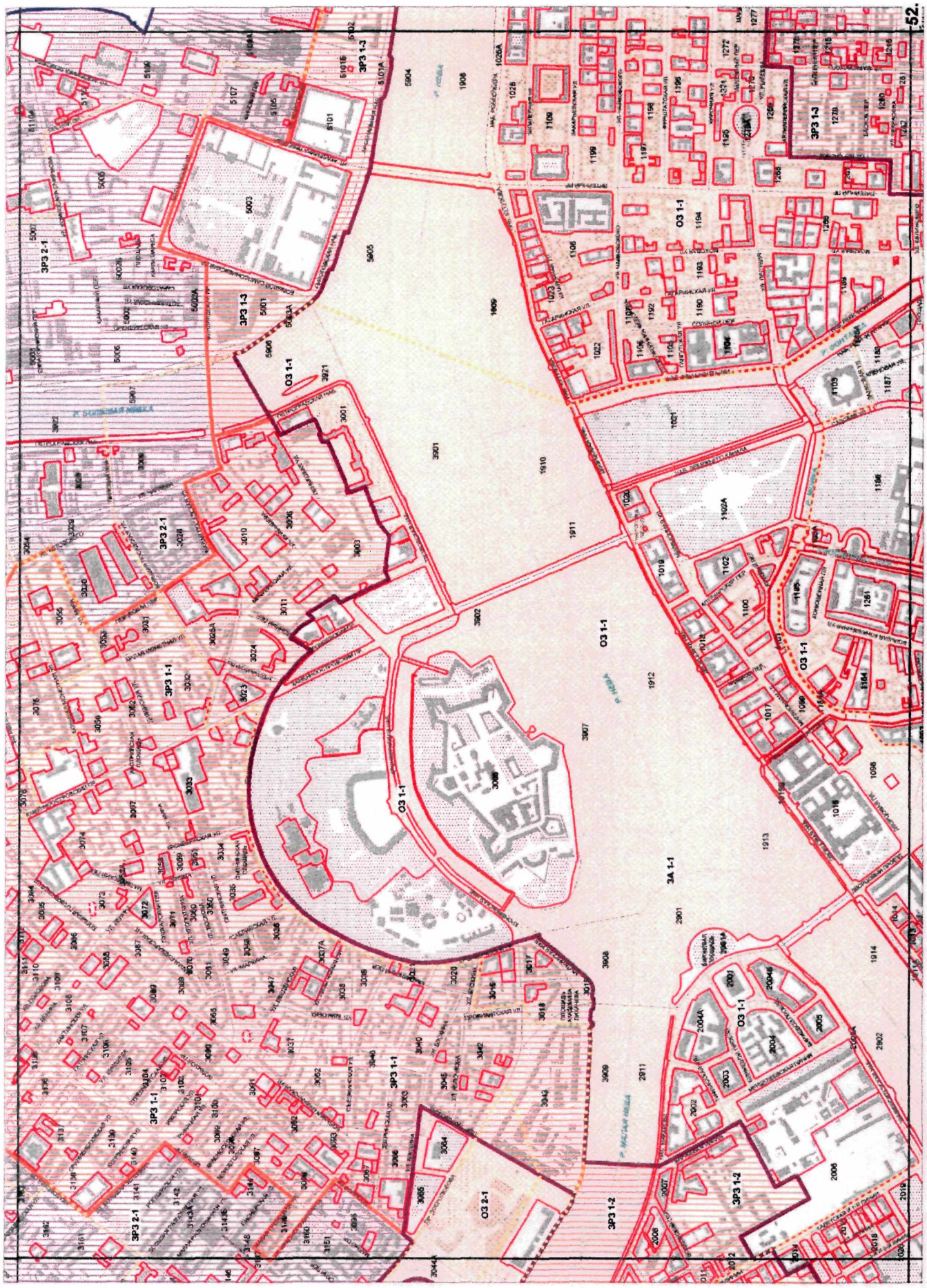
52.

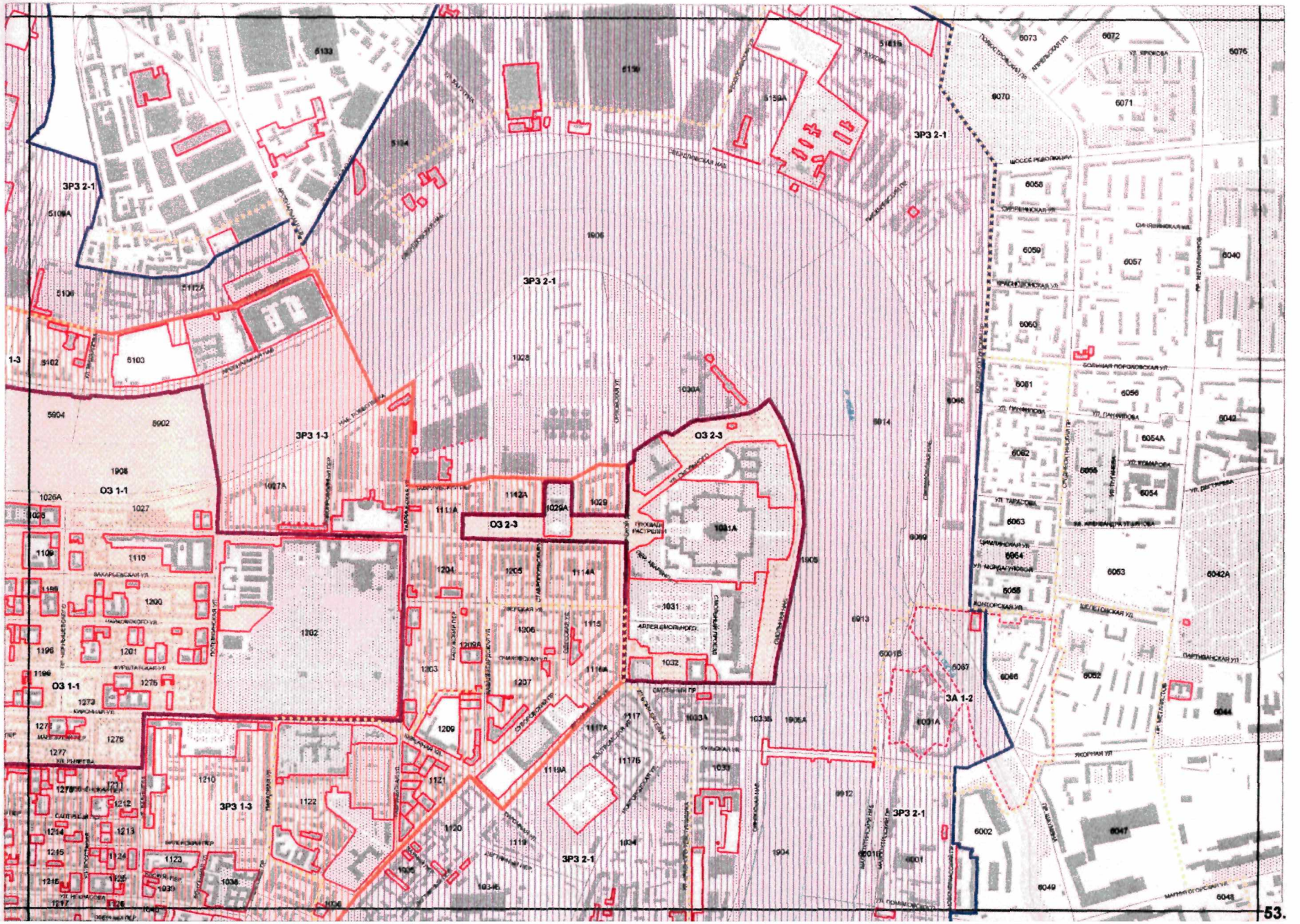

53.

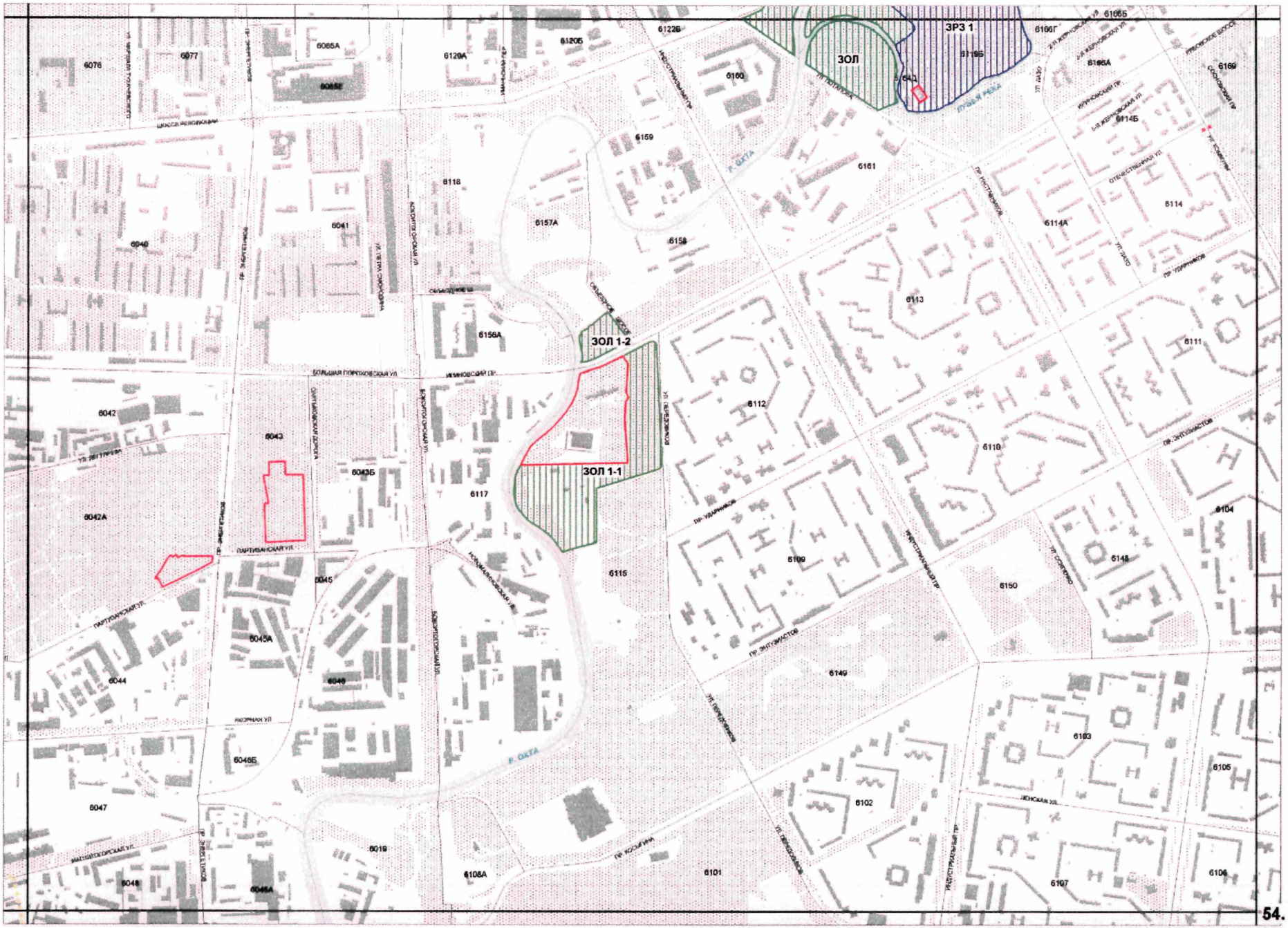
ЗОЛ
ЗРЗ 1
ЗОЛ 1-2
ЗОЛ 1-1
Р. ОКТА
ПРУДЫ РЫБА
ШОССЕ РЕВОЛЮЦИИ
БОЛЬШАЯ ПОКРОВСКАЯ УЛ.
ИЗМАЙЛОВСКАЯ ПР.
ПАРТИЗАНСКАЯ УЛ.
ЯКОРНАЯ УЛ.
ЛЕНСКАЯ УЛ.
ПР. КОСЫГИНА
ПР. ЭНТУЗИАСТОВ
ПР. УДАРНИКОВ
ПРОМЫШЛЕННЫЙ ПР.
ОТЕЧЕСТВЕННАЯ УЛ.
ИРИНОВСКИЙ ПР.
6076
6077
6065А
6065Б
6120А
6122Б
6120Б
6160
6159
6161
6166Г
6166Б
6165А
6169
6114Б
6114А
6114
6118
6041
6040
6157А
6158
6113
6111
6156А
6112
6110
6042
6043
6043Б
6042А
6117
6104
6115
6109
6148
6150
6045
6045А
6044
6149
6046
6046Б
6103
6105
6047
6102
6019
6108А
6101
6107
6106
6048
6048А

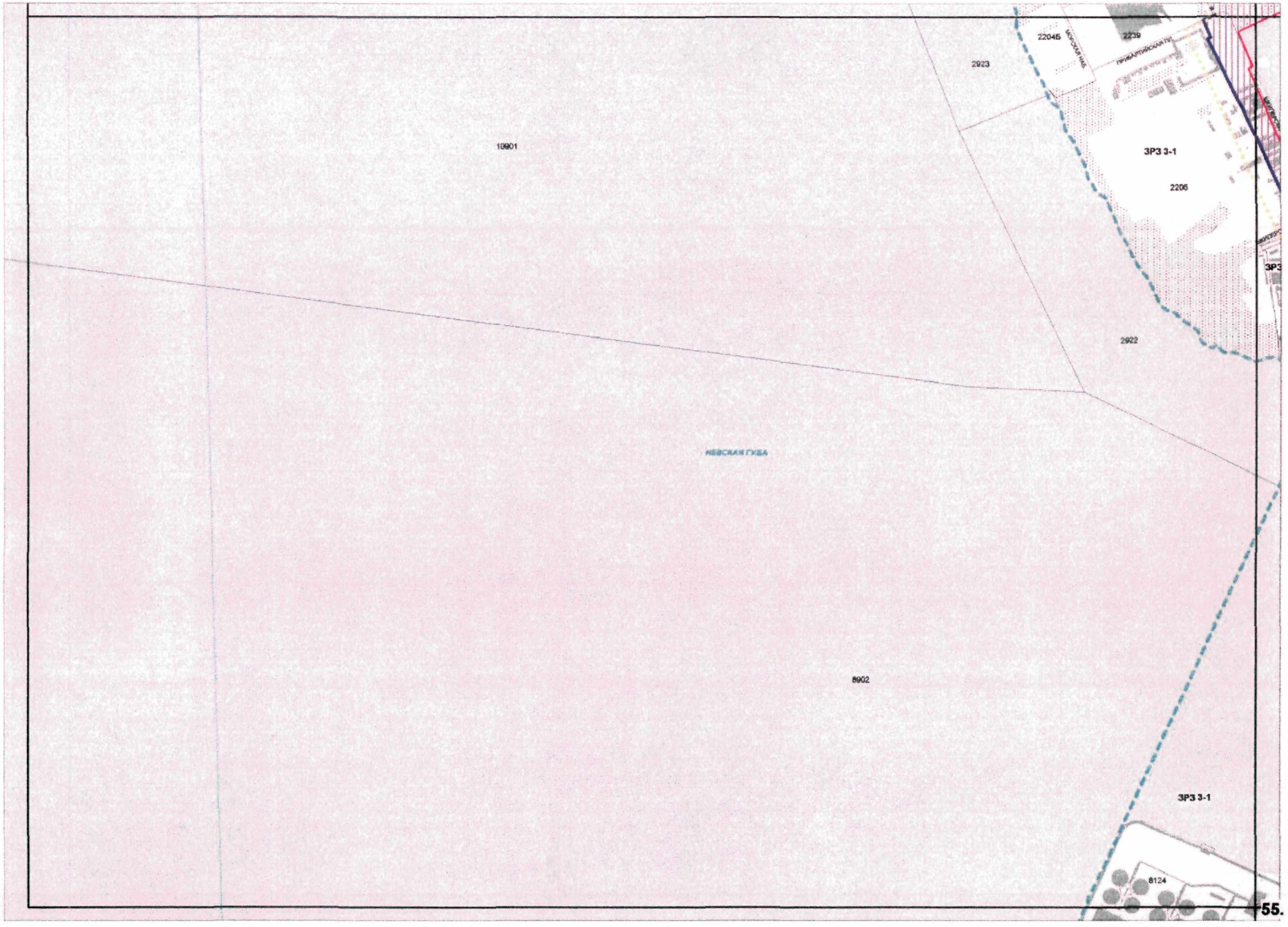
22046
2239
2923
10901
ЗРЗ 3-1
2206
2922
НЕВСКАЯ ГУБА
8902
ЗРЗ 3-1
8124

55.

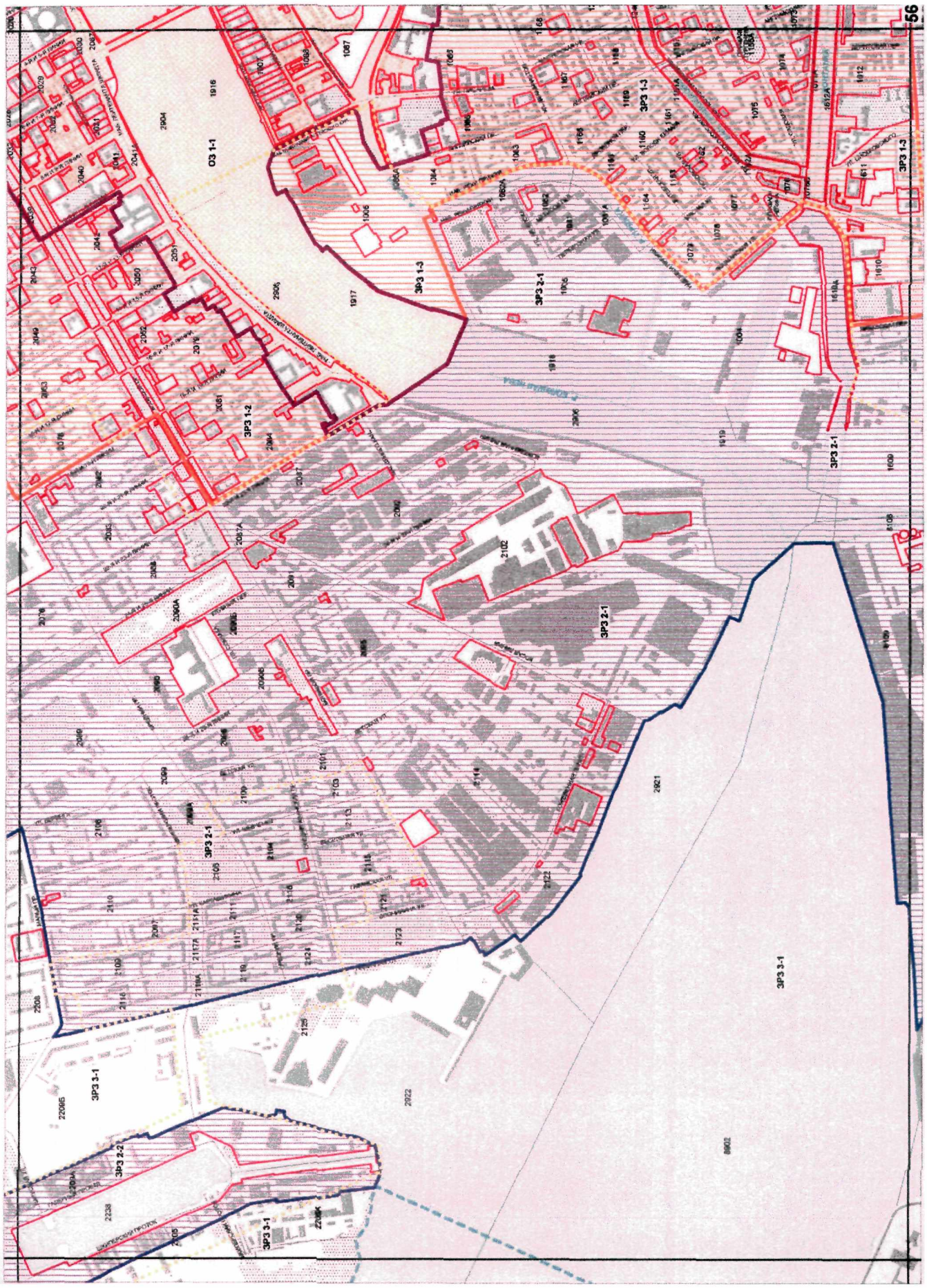
56
O3 1-1
ЗР3 1-3
ЗР3 2-1
ЗР3 1-2
ЗР3 3-1
ЗР3 2-2

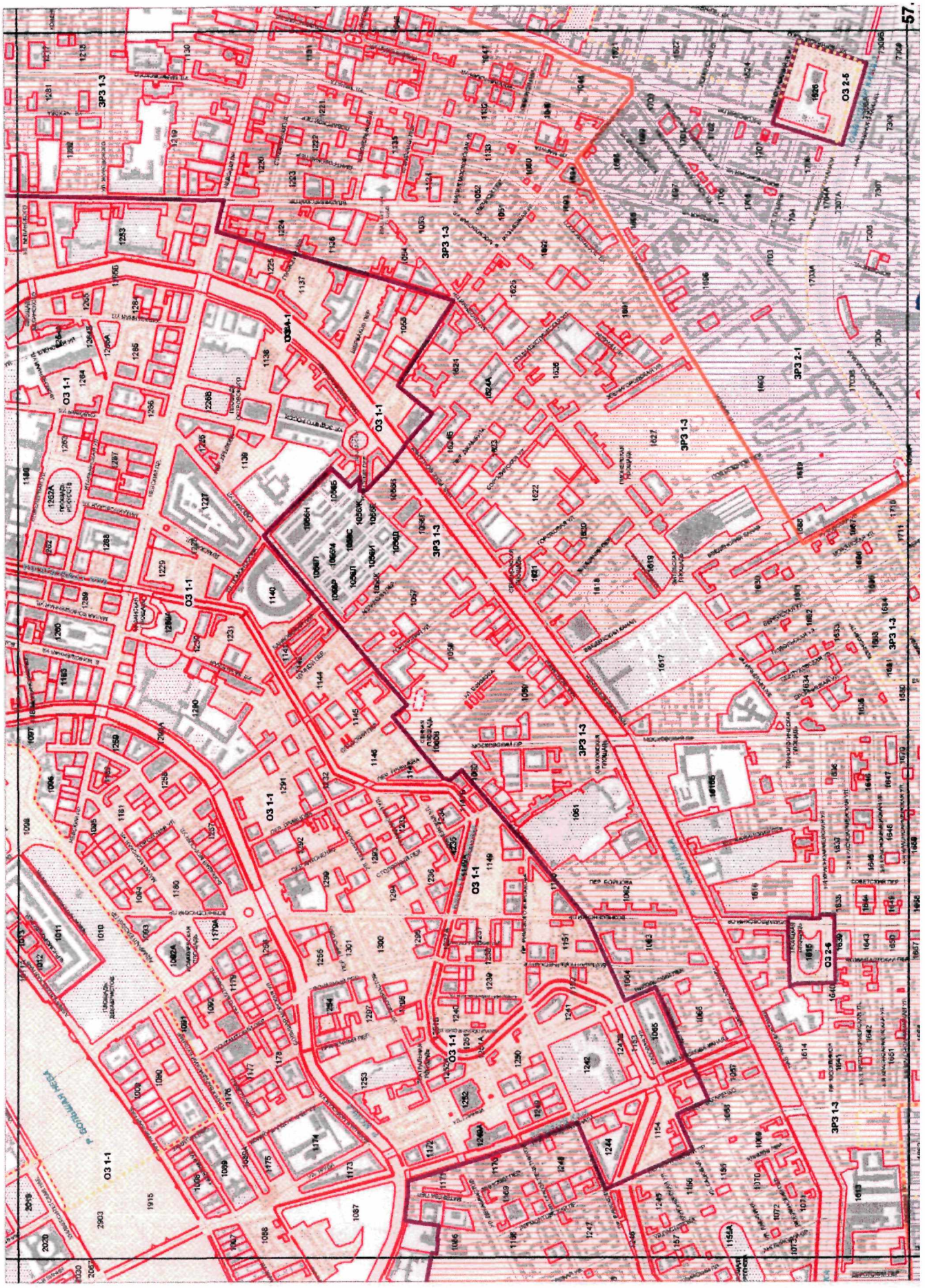
57.
ЗР3 1-3
ЗР3 2-1
ОЗ 1-1
ОЗ 2-5
ОЗ 2-6
Большая Нева

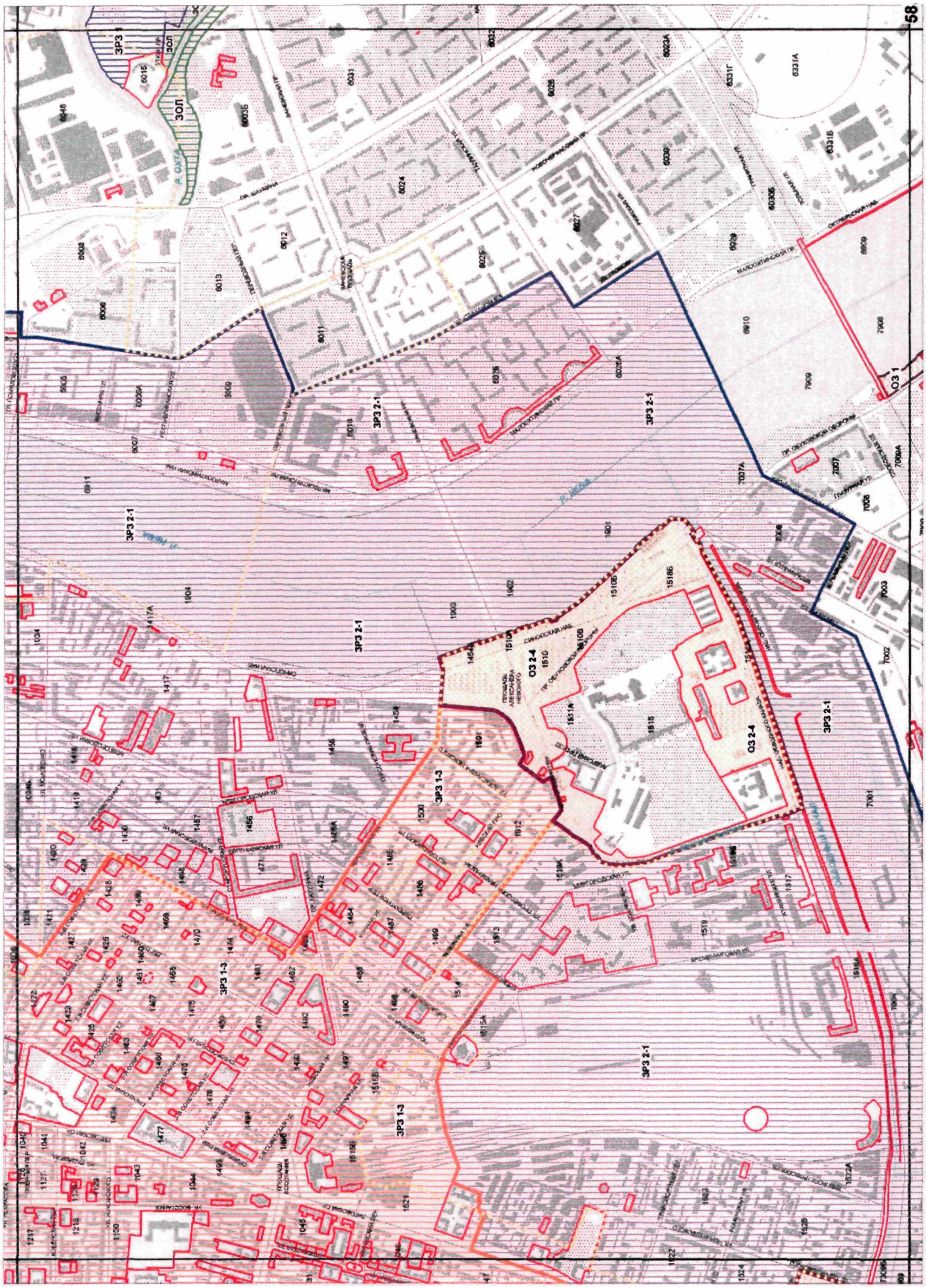
58
ЗР3 1
ЗОП
ЗОП
р. Ока
ЗР3 2-1
ЗР3 1-3
ОЗ 2-4
ОЗ 1

ЗРЗ 1
ЗРЗ 1
ЗОЛ
ЗОЛ
Р. ОХТА
Р. СИНЕРЫБНЫЙ
6046
6046А
6015
6016
6016Б
6017Б
6018
6031
6032
6023
6023А
6331А
6331Б
6319А
6317А
6316А
6318А
6309А
6309
6310
6311А
6311Б
6312Б
6315А
6315Б
6314
6313
6321А
6321Б
6320
6319
6317
6316
6322
6321
6323
6323А
6323Б
6324
6324А
6324Б
6325
6326
6327
6328
6152
6151
6150А
6101
6102
6107
6106
УЛ. ПАТЫЖИНА
УЛ. ВАЛКОВА
УЛ. ЛЕНИНА
УЛ. ПАТЫЖИНА-СТРЕЛКОВА
УЛ. КРАСНОКАМСКОГО
УЛ. ЧУДИНОВСКОГО
УЛ. КРАСНОКАМСКОГО
УЛ. ПОЛЕВОГО
УЛ. ЛЕНИНА
УЛ. ВОРОШИЛОВА
УЛ. ВАЛКОВА
УЛ. КОЛОНИЯ
УЛ. ПОЛЕВОГО
УЛ. ВОЛЖСКАЯ
УЛ. ВАЛКОВА
УЛ. ЛЕНИНА
УЛ. КОЛОНИЯ
УЛ. ВОЛЖСКАЯ
УЛ. ВАЛКОВА
УЛ. ЛЕНИНА
УЛ. ПАТЫЖИНА-СТРЕЛКОВА
ПР. ЛИЛИЙ
ПР. ЛИЛИЙ
ПР. ЛИЛИЙ

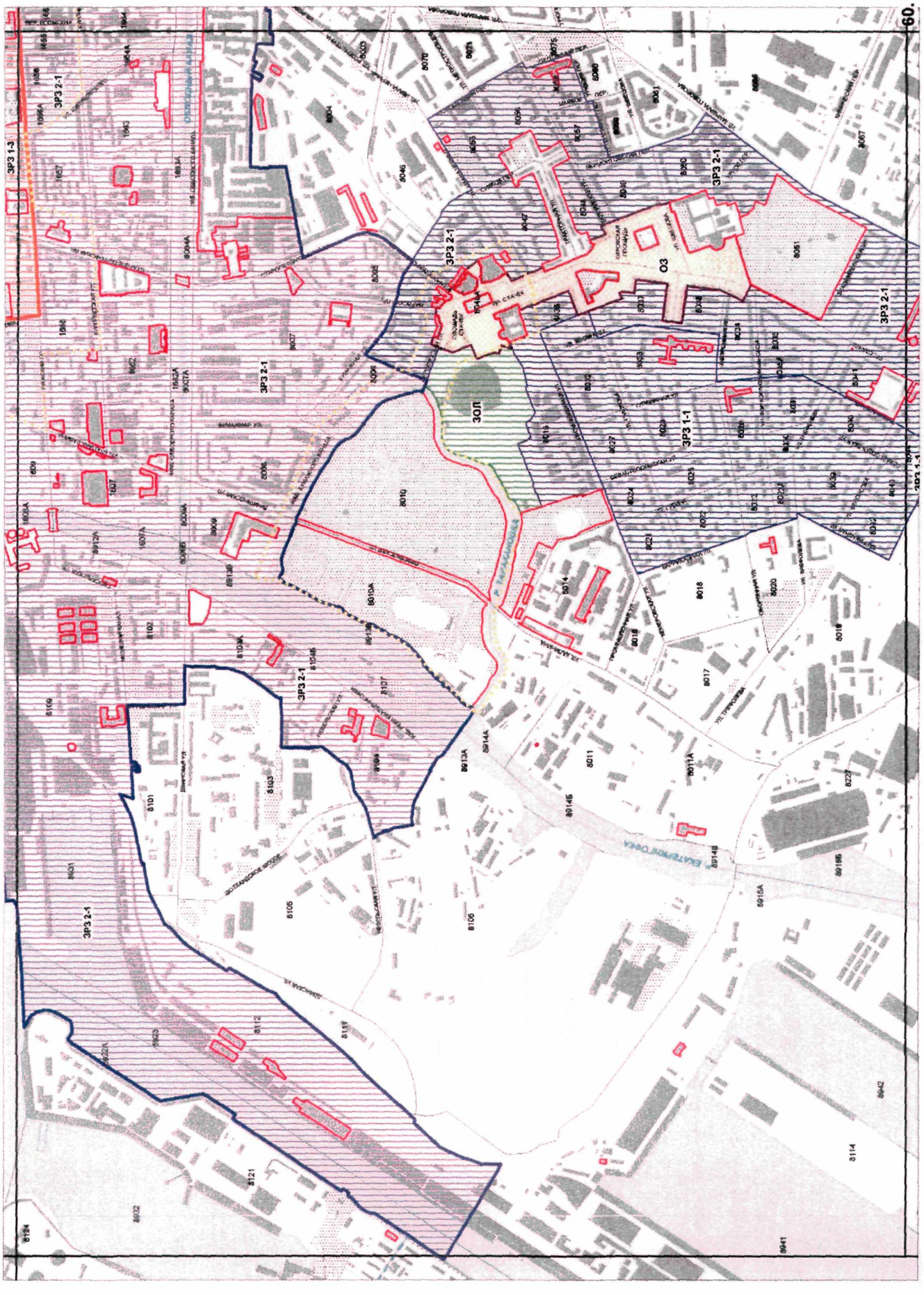
60.
ЗР3 1-3
ЗР3 2-1
ЗР3 1-1
ЗОЛ
О3
р. Тальковка
р. Екатеринославка

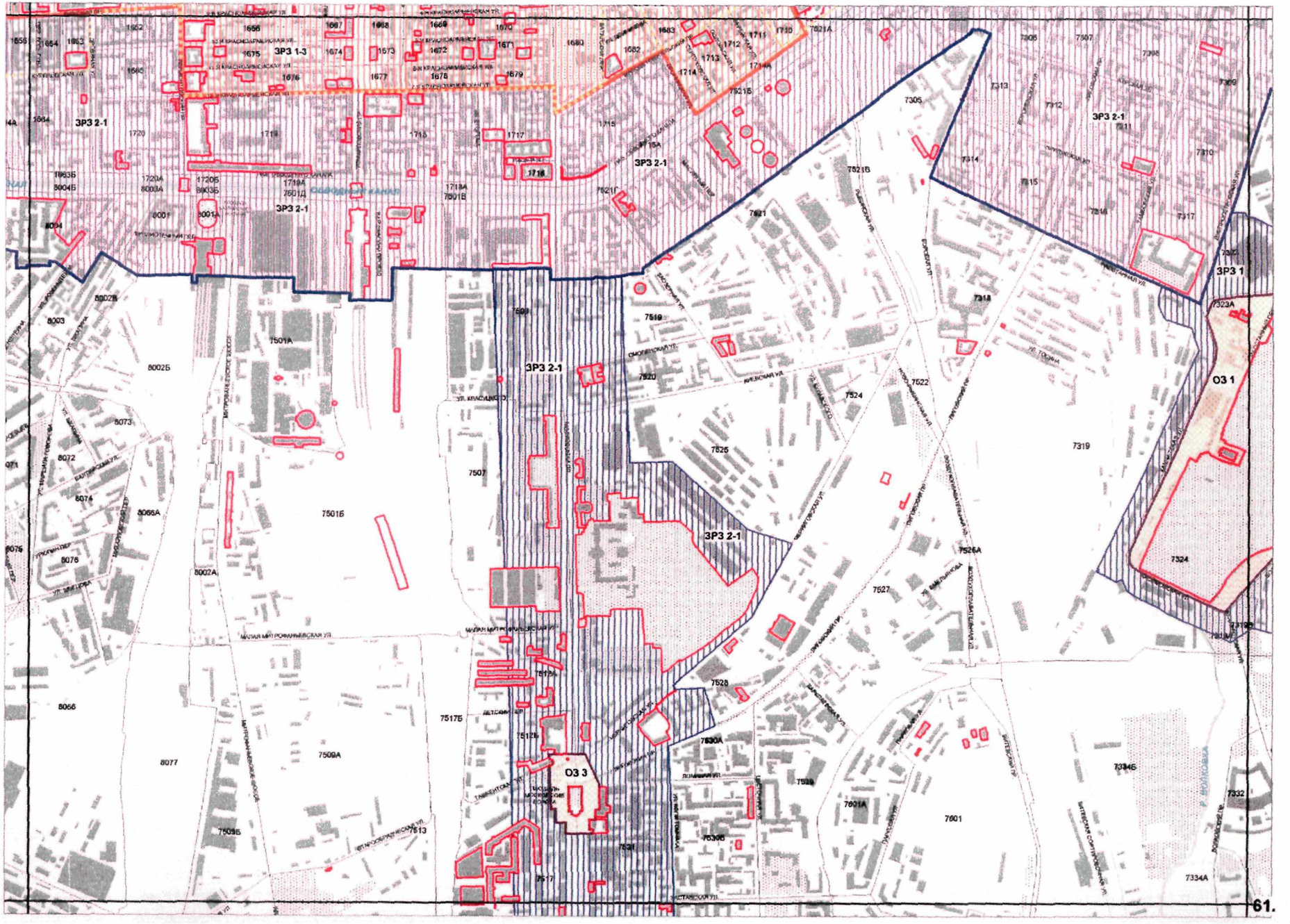

61.

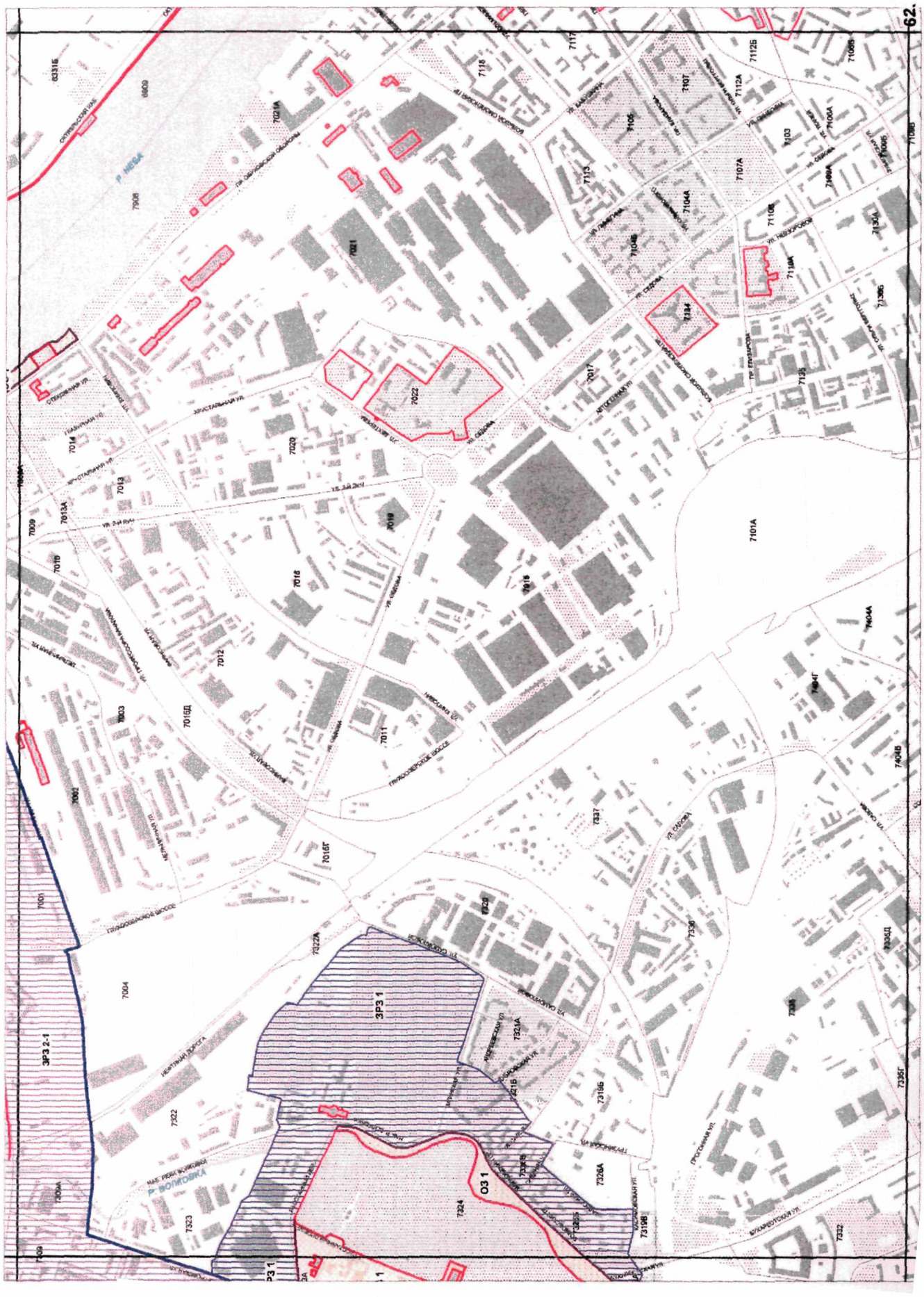
62.
ЗР3 1
ЗР3 2-1
ОЗ 1
Р. ВОЛКОВКА
Р. НЕВА

63.
6312А
6312Б
6311А
6306
6305
6304
6302
6301
6310
6309
6308А
6308
6307А
6307
6306А
6333
6334
6331Б
6331Д
6907
6909
7907
7908
7906
7114
7115
7116
7117
7118
7021А
7114А
7102
7106Б
7112Б
Р. ОКТЕРРАЙОН
Р. НЕВА
ОКТЯБРЬСКАЯ НАБ.
ПОРОХОВАЯ НАБ.
ПР. ОБУХОВСКОЙ ОБОРОНЫ
УЛ. ТЕЛИНА
УЛ. ВЕЛИЗАРОВА
УЛ. ЮЖНОЕ ШОССЕ
УЛ. ЛЕНИНА
УЛ. ВОЛКОВА
УЛ. ПОЛЕВАЯ
УЛ. ЛЕНИНА
УЛ. ЛЕНИНА
УЛ. ЛЕНИНА

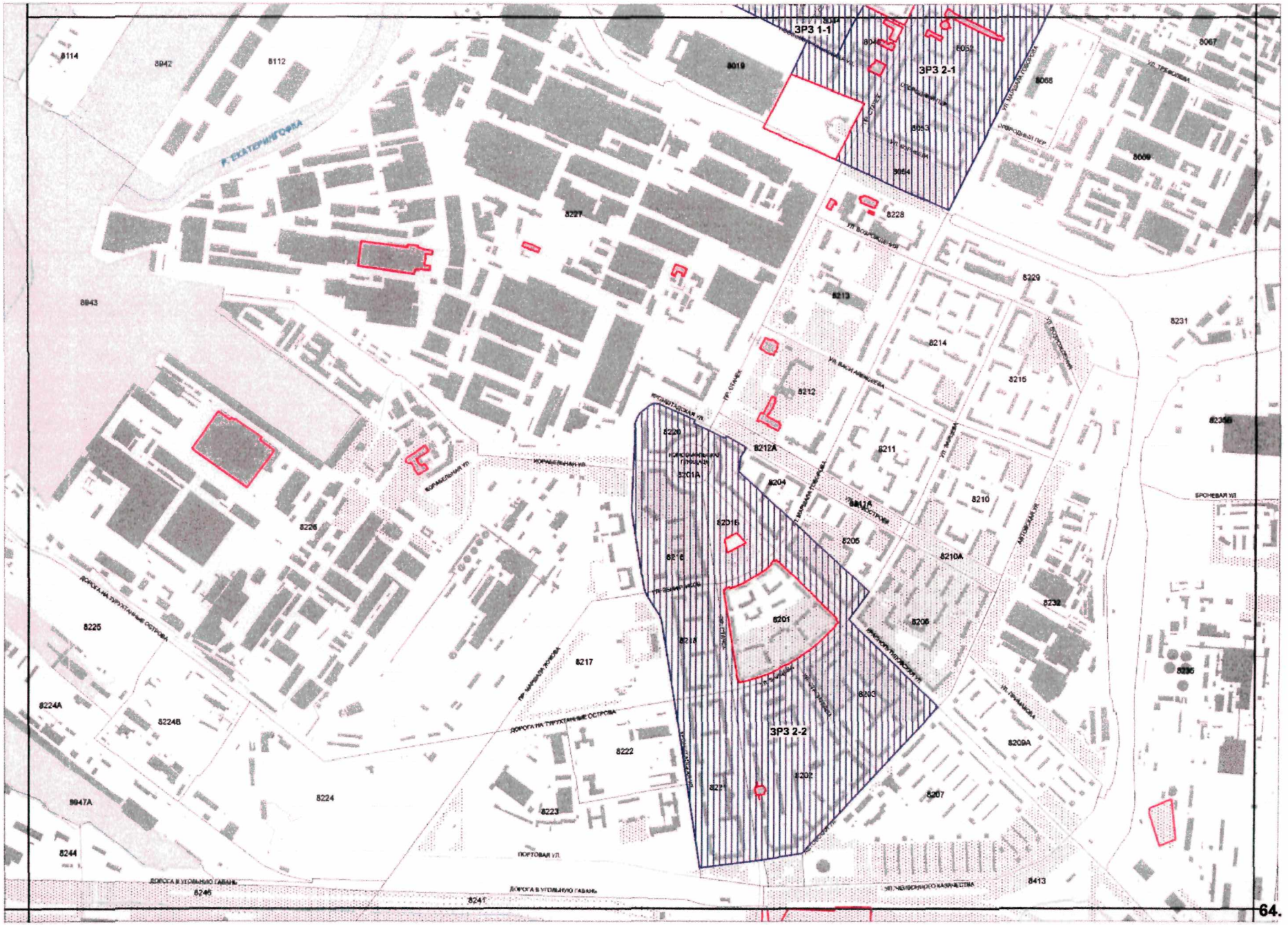
ЗРЗ 1-1
ЗРЗ 2-1
ЗРЗ 2-2
Р. ЕКАТЕРИНГОФКА
8114
8942
8112
8019
8067
8068
8009
8227
8228
8943
8229
8213
8214
8231
8215
8212
8212А
8220
8211
8204
8210
8210А
8205
8206
8203
8201
8202
8207
8209А
8232
8226
8225
8224А
8224В
8217
8222
8223
8224
8947А
8244
8246
8241
8413
ПОРТОВАЯ УЛ.
БРОНЕВАЯ УЛ.
ДОРОГА В УГОЛЬНУЮ ГАВАНЬ
ДОРОГА НА ПУРПУРНЫЕ ОСТРОВА
64.

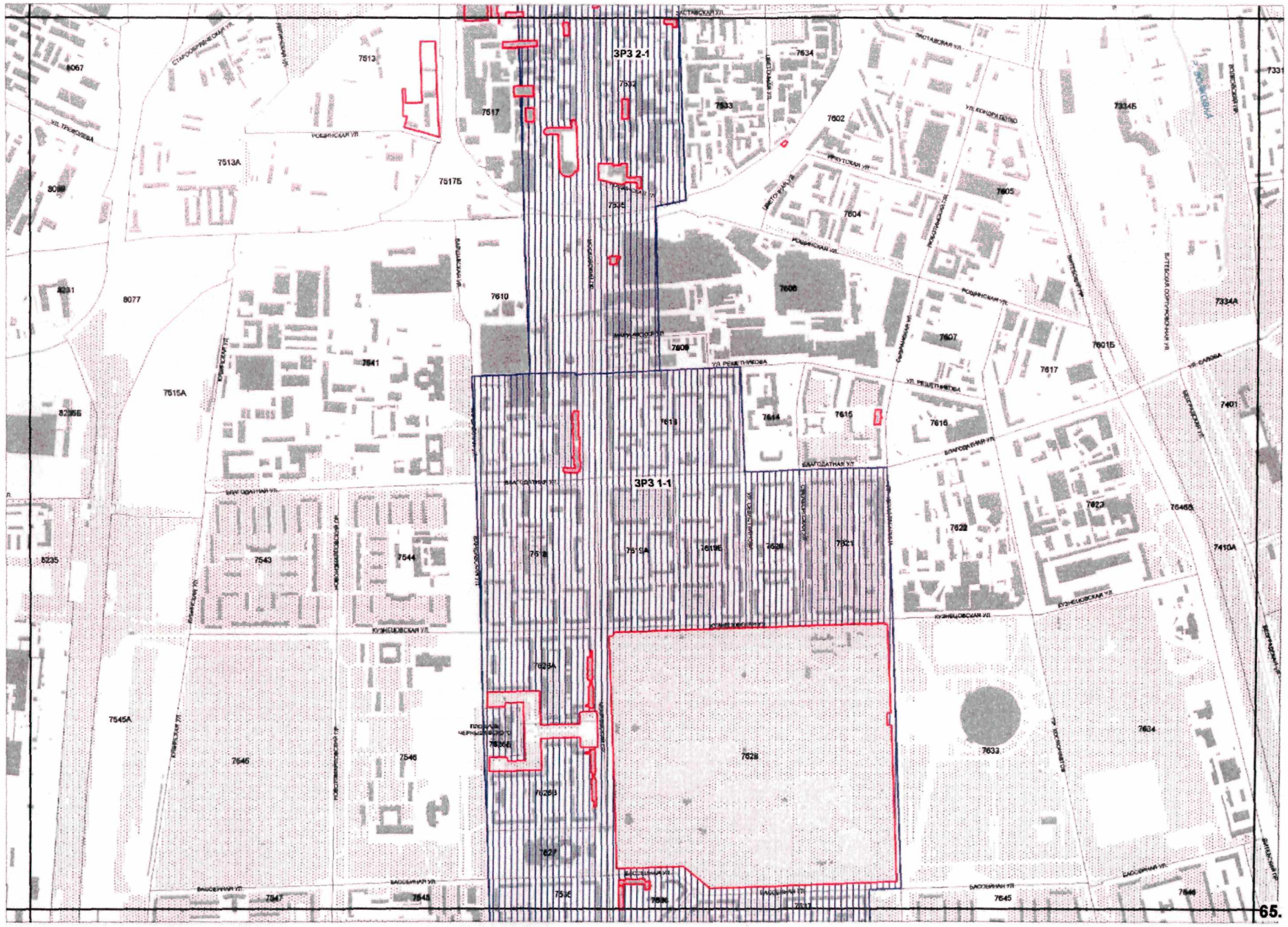
ЗРЗ 2-1
ЗРЗ 1-1
УЛ. РЕШЕТНИКОВА
БЛАГОДАТНАЯ УЛ.
КУЗНЕЦОВСКАЯ УЛ.
БАССЕЙНАЯ УЛ.
РОЩИНСКАЯ УЛ.
ЛЕСТЕВСКАЯ УЛ.
ЛЕСТЕВСКАЯ ОСТРОВСКАЯ УЛ.
УЛ. КОНДРАТЬЕВО
УЛ. САЛОВА
УЛ. ТРОЕКУРОВА
СТАРОСЕРПЕЙСКАЯ УЛ.
ПЛОЩАДЬ ЧЕРНЫШЕВСКОГО
7513
7513А
7517Б
7617
7634
7633
7602
7605
7604
7606
7607
7601Б
7334Б
7334А
7331
7401
7410А
7616
7615
7614
7613
7610
7609
7608
7541
7515А
7543
7544
7545А
7546
7547
7548
7549
7628
7629А
7629Б
7627
7626
7621
7622
7623
7633
7634
7645
7646
8067
8077
8231
8235
8236Б
8089
65.

7331
7332
7335Г
7335Д
7333
7404В
7404А
7101А
7130Б
7130В
7100В
7102
7101Д
7404
7404Б
7404Д
7128
7131
7127
7127А
7403
7406
7136
7401
7402Б
7406
7136А
7402А
7417
7417А
7407
7418
7419
7408
7412А
7410А
7408А
7417Б
7460А
7460
7412
7410
7411
7416
7416Б
7461
ВОЛГОГРАДСКИЙ КАНАЛ

66.

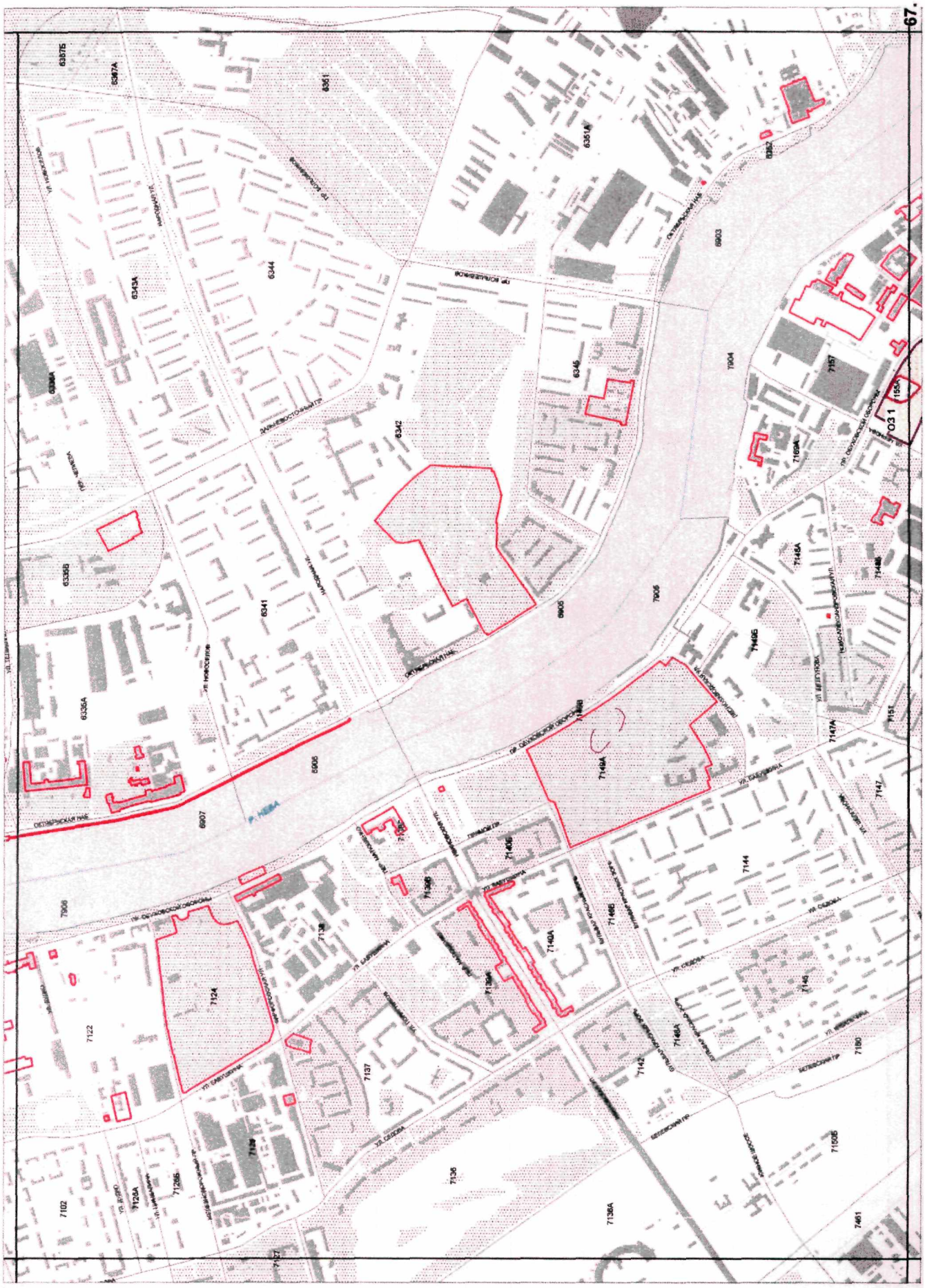
67.
р. НЕВА
ул. Новосёлов
ул. Шлиссельбургский пр.
ул. Обуховской обороны
ул. Обуховской обороны пр.
ул. Обуховской обороны пр.
ул. Обуховской обороны пр.

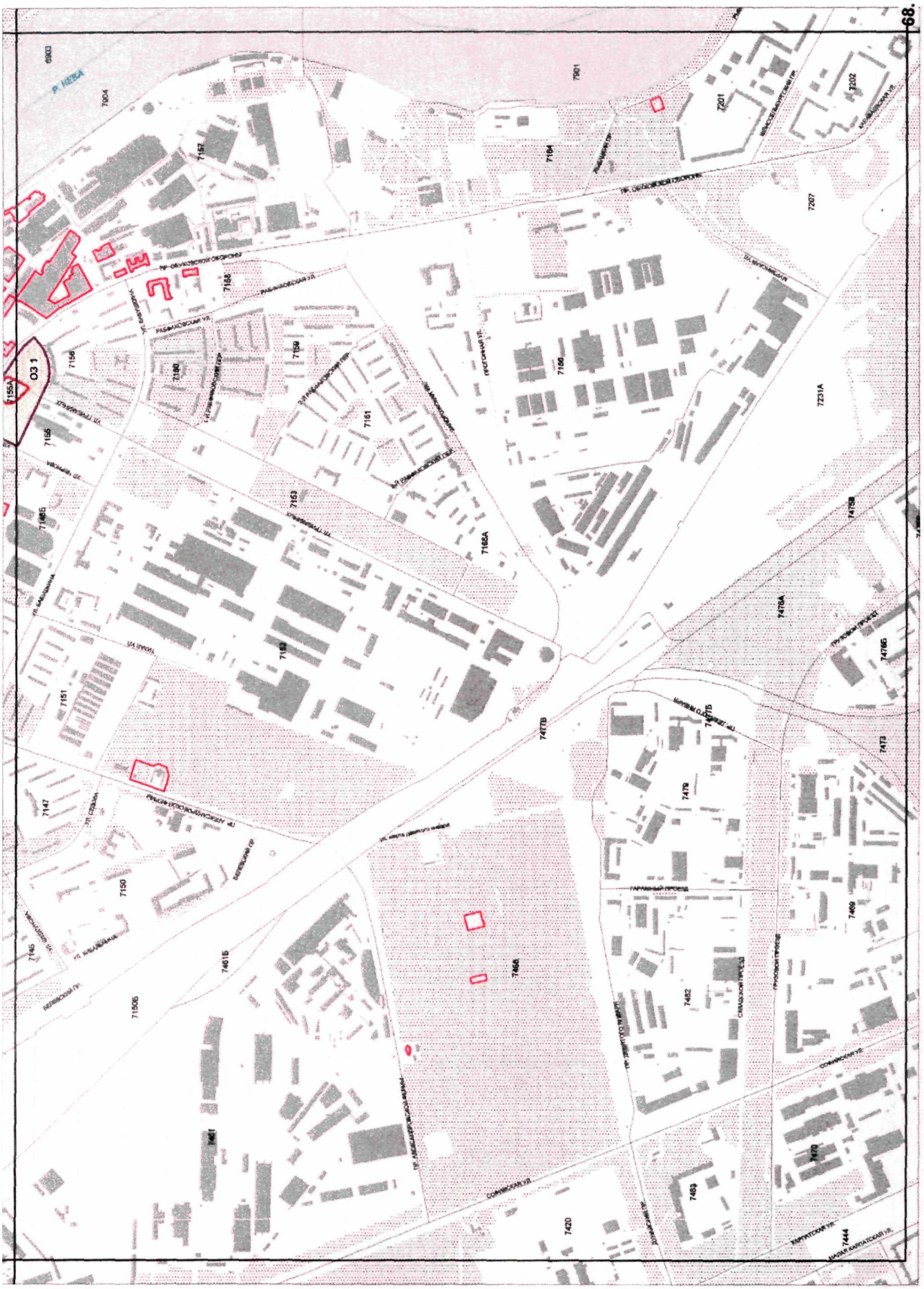
68.
Р. НЕВА
ОЗ 1
7004
7167
7168
7156
7155А
7180
7159
7161
7163
7165
7162
7151
7147
7150
7145
7150б
7451Б
7451
7166
7420
7469
7470
7452
7477В
7476А
7476Б
7473
7465
7444
7231А
7207
7201
7202
7191
7194
7195
7168А

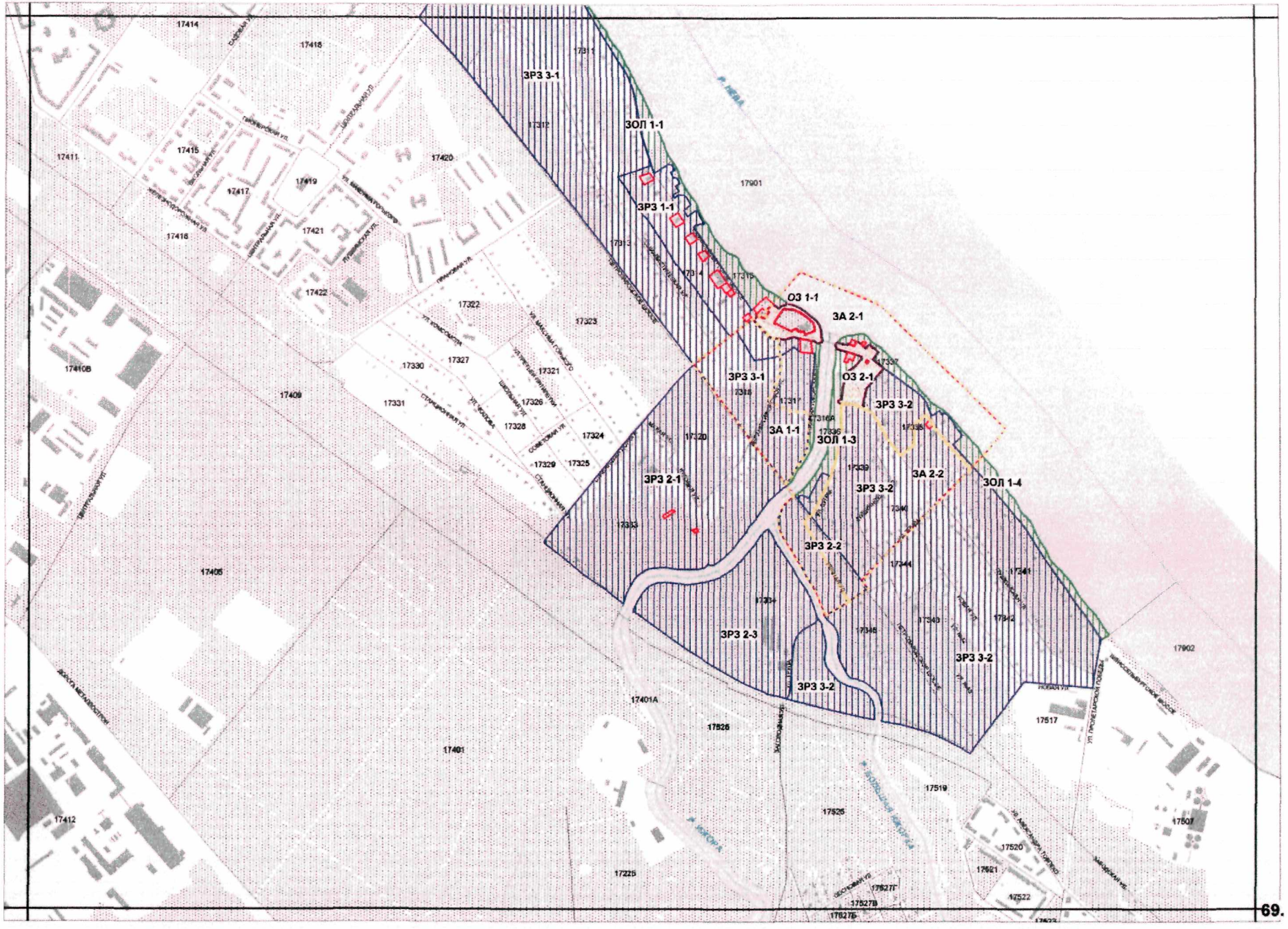
ЗРЗ 3-1
ЗОЛ 1-1
ЗРЗ 1-1
ОЗ 1-1
ЗА 2-1
ОЗ 2-1
ЗРЗ 3-1
ЗРЗ 3-2
ЗА 1-1
ЗОЛ 1-3
ЗРЗ 2-1
ЗРЗ 3-2
ЗА 2-2
ЗОЛ 1-4
ЗРЗ 2-2
ЗРЗ 2-3
ЗРЗ 3-2
ЗРЗ 3-2
17414
17418
17411
17415
17420
17419
17417
17421
17416
17422
17322
17323
17410В
17330
17327
17321
17409
17331
17326
17328
17324
17329
17325
17320
17333
17405
17401А
17526
17401
17519
17525
17517
17902
17901
17412
17520
17521
17522
17507
17225

69.

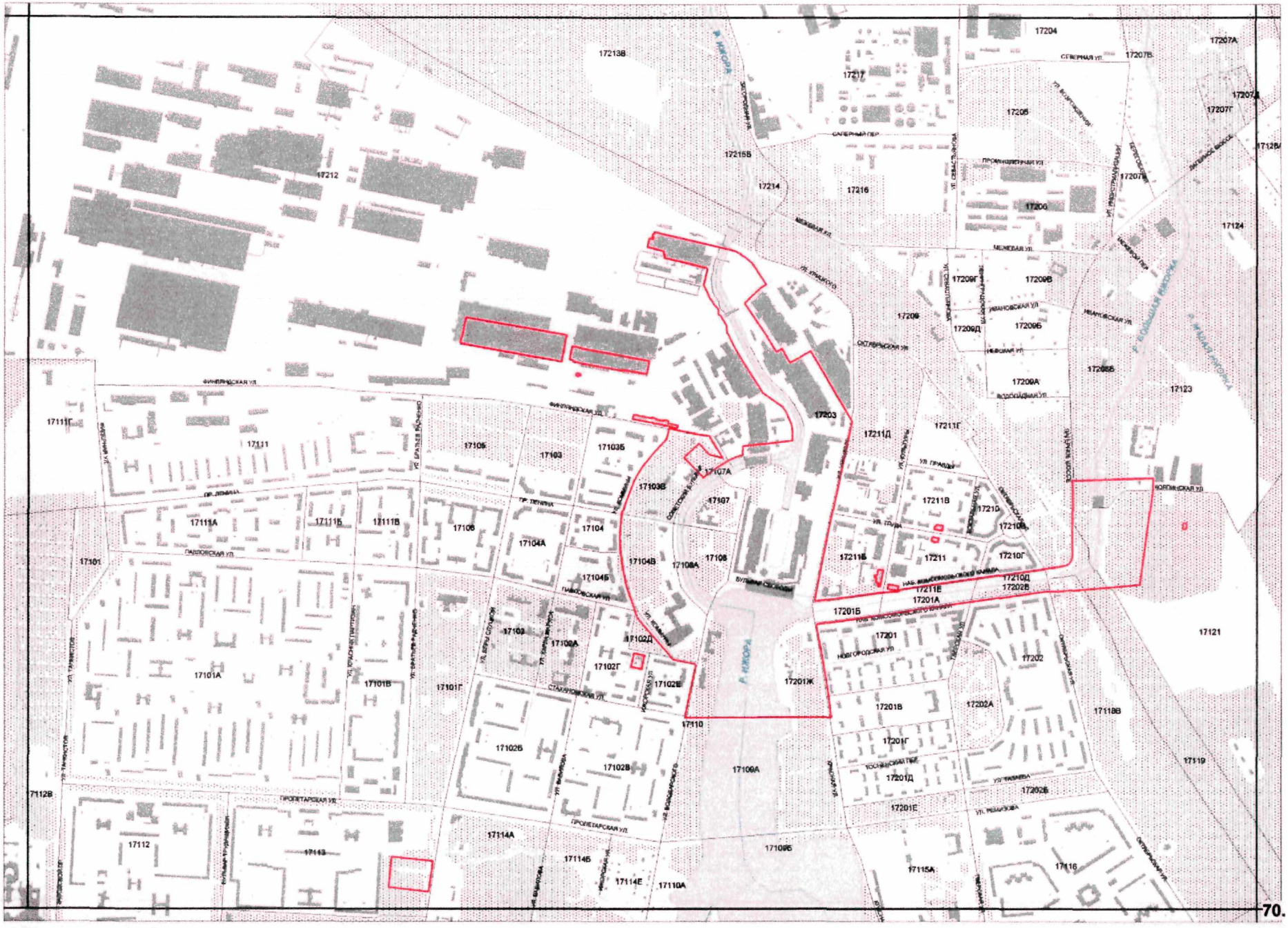
17213В
17204
17207А
17207В
17207Г
17207Д
17212
17217
17205
17215Б
17214
17216
17206
17124
17209Г
17209В
17209Д
17209Б
17209А
17123
17111Г
17111
17105
17103
17103Б
17107А
17107
17211Д
17211Г
17211В
17210
17210Б
17111А
17111Б
17111В
17106
17104А
17104
17104В
17108А
17108
17211Б
17211
17210Г
17210Д
17202В
17211Е
17201А
17101
17104Б
17201Б
17201
17202
17121
17101А
17101В
17101Г
17102
17102А
17102Д
17102Г
17102Е
17201К
17201В
17202А
17118В
17110
17102Б
17102В
17109А
17201Г
17201Д
17119
17112В
17201Е
17202Б
17114А
17109Б
17112
17113
17114Б
17114Е
17110А
17115А
17116

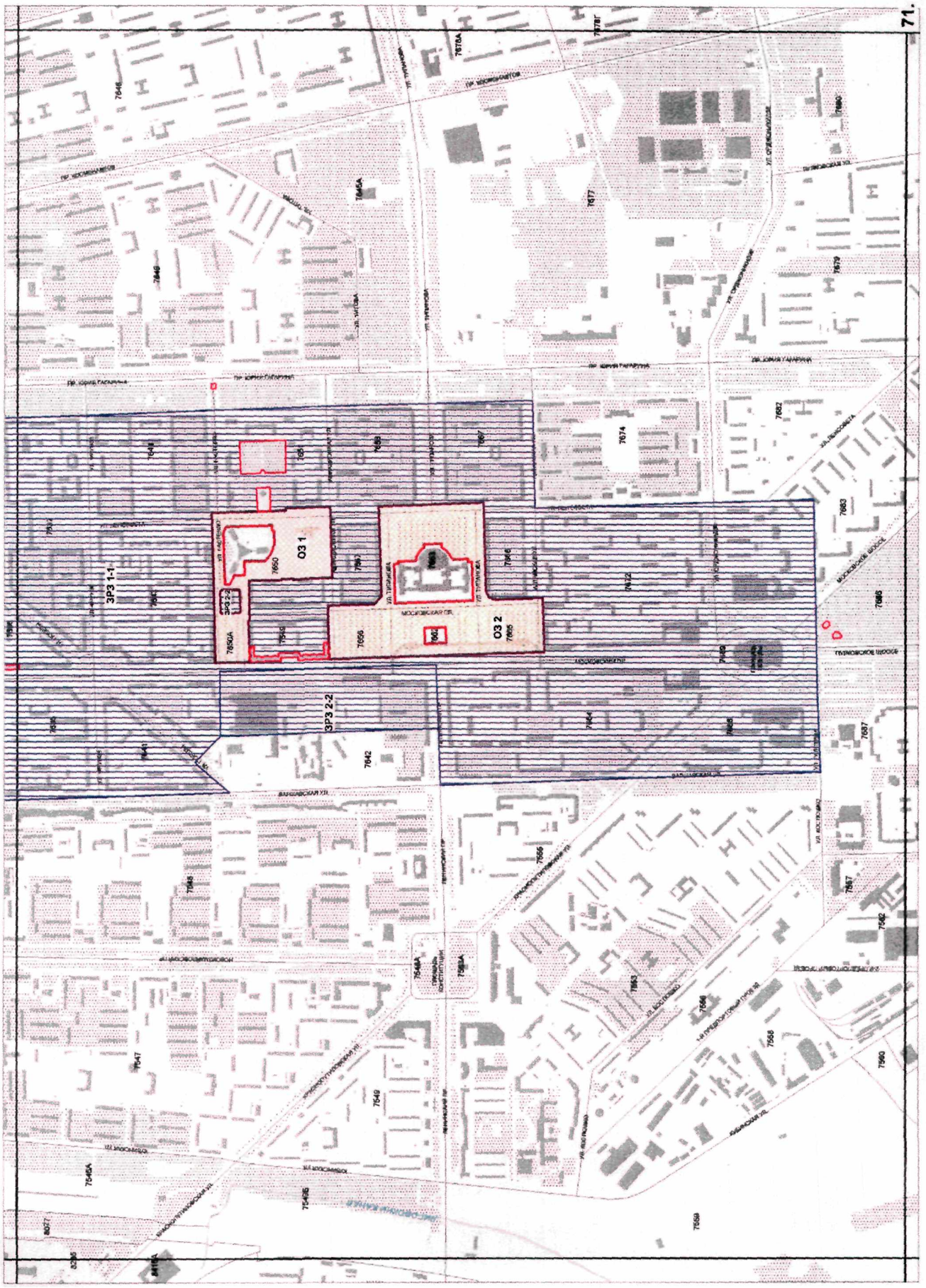
71.
ЗРЗ 1-1
ЗРЗ 2-2
ЗРЗ 2-2
ОЗ 1
ОЗ 2
7650
7650А
7656
7662
7663
7665
7672
7674
7677
7678
7679
7680
7682
7683
7686
7687
7642
7644
7645
7646
7648
7649
7656
7658
7658А
7659
7660
7662
7663
7664
7666
7667
7668
7668А
7670А
7778
7779
7780
7781
7782
7783
7784
7785
7786
7787
7788
7789
7790
7791
7792
7793
7794
7795
7796
7797
7798
7799
7800
7801
7802
7803
7804
7805
7806
7807
7808
7809
7810
7811
7812
7813
7814
7815
7816
7817
7818
7819
7820
7821
7822
7823
7824
7825
7826
7827
7828
7829
7830
7831
7832
7833
7834
7835
7836
7837
7838
7839
7840
7841
7842
7843
7844
7845
7846
7847
7848
7849
7850
7851
7852
7853
7854
7855
7856
7857
7858
7859
7860
7861
7862
7863
7864
7865
7866
7867
7868
7869
7870
7871
7872
7873
7874
7875
7876
7877
7878
7879
7880
7881
7882
7883
7884
7885
7886
7887
7888
7889
7890
7891
7892
7893
7894
7895
7896
7897
7898
7899
7900
7901
7902
7903
7904
7905
7906
7907
7908
7909
7910
7911
7912
7913
7914
7915
7916
7917
7918
7919
7920
7921
7922
7923
7924
7925
7926
7927
7928
7929
7930
7931
7932
7933
7934
7935
7936
7937
7938
7939
7940
7941
7942
7943
7944
7945
7946
7947
7948
7949
7950
7951
7952
7953
7954
7955
7956
7957
7958
7959
7960
7961
7962
7963
7964
7965
7966
7967
7968
7969
7970
7971
7972
7973
7974
7975
7976
7977
7978
7979
7980
7981
7982
7983
7984
7985
7986
7987
7988
7989
7990
7991
7992
7993
7994
7995
7996
7997
7998
7999
8000
8001
8002
8003
8004
8005
8006
8007
8008
8009
8010
8011
8012
8013
8014
8015
8016
8017
8018
8019
8020
8021
8022
8023
8024
8025
8026
8027
8028
8029
8030
8031
8032
8033
8034
8035
8036
8037
8038
8039
8040
8041
8042
8043
8044
8045
8046
8047
8048
8049
8050
8051
8052
8053
8054
8055
8056
8057
8058
8059
8060
8061
8062
8063
8064
8065
8066
8067
8068
8069
8070
8071
8072
8073
8074
8075
8076
8077
8078
8079
8080
8081
8082
8083
8084
8085
8086
8087
8088
8089
8090
8091
8092
8093
8094
8095
8096
8097
8098
8099
8100
8101
8102
8103
8104
8105
8106
8107
8108
8109
8110
8111
8112
8113
8114
8115
8116
8117
8118
8119
8120
8121
8122
8123
8124
8125
8126
8127
8128
8129
8130
8131
8132
8133
8134
8135
8136
8137
8138
8139
8140
8141
8142
8143
8144
8145
8146
8147
8148
8149
8150
8151
8152
8153
8154
8155
8156
8157
8158
8159
8160
8161
8162
8163
8164
8165
8166
8167
8168
8169
8170
8171
8172
8173
8174
8175
8176
8177
8178
8179
8180
8181
8182
8183
8184
8185
8186
8187
8188
8189
8190
8191
8192
8193
8194
8195
8196
8197
8198
8199
8200
8201
8202
8203
8204
8205
8206
8207
8208
8209
8210
8211
8212
8213
8214
8215
8216
8217
8218
8219
8220
8221
8222
8223
8224
8225
8226
8227
8228
8229
8230
8231
8232
8233
8234
8235
8236
8237
8238
8239
8240
8241
8242
8243
8244
8245
8246
8247
8248
8249
8250
8251
8252
8253
8254
8255
8256
8257
8258
8259
8260
8261
8262
8263
8264
8265
8266
8267
8268
8269
8270
8271
8272
8273
8274
8275
8276
8277
8278
8279
8280
8281
8282
8283
8284
8285
8286
8287
8288
8289
8290
8291
8292
8293
8294
8295
8296
8297
8298
8299
8300
8301
8302
8303
8304
8305
8306
8307
8308
8309
8310
8311
8312
8313
8314
8315
8316
8317
8318
8319
8320
8321
8322
8323
8324
8325
8326
8327
8328
8329
8330
8331
8332
8333
8334
8335
8336
8337
8338
8339
8340
8341
8342
8343
8344
8345
8346
8347
8348
8349
8350
8351
8352
8353
8354
8355
8356
8357
8358
8359
8360
8361
8362
8363
8364
8365
8366
8367
8368
8369
8370
8371
8372
8373
8374
8375
8376
8377
8378
8379
8380
8381
8382
8383
8384
8385
8386
8387
8388
8389
8390
8391
8392
8393
8394
8395
8396
8397
8398
8399
8400
8401
8402
8403
8404
8405
8406
8407
8408
8409
8410
8411
8412
8413
8414
8415
8416
8417
8418
8419
8420
8421
8422
8423
8424
8425
8426
8427
8428
8429
8430
8431
8432
8433
8434
8435
8436
8437
8438
8439
8440
8441
8442
8443
8444
8445
8446
8447
8448
8449
8450
8451
8452
8453
8454
8455
8456
8457
8458
8459
8460
8461
8462
8463
8464
8465
8466
8467
8468
8469
8470
8471
8472
8473
8474
8475
8476
8477
8478
8479
8480
8481
8482
8483
8484
8485
8486
8487
8488
8489
8490
8491
8492
8493
8494
8495
8496
8497
8498
8499
8500
8501
8502
8503
8504
8505
8506
8507
8508
8509
8510
8511
8512
8513
8514
8515
8516
8517
8518
8519
8520
8521
8522
8523
8524
8525
8526
8527
8528
8529
8530
8531
8532
8533
8534
8535
8536
8537
8538
8539
8540
8541
8542
8543
8544
8545
8546
8547
8548
8549
8550
8551
8552
8553
8554
8555
8556
8557
8558
8559
8560
8561
8562
8563
8564
8565
8566
8567
8568
8569
8570
8571
8572
8573
8574
8575
8576
8577
8578
8579
8580
8581
8582
8583
8584
8585
8586
8587
8588
8589
8590
8591
8592
8593
8594
8595
8596
8597
8598
8599
8600
8601
8602
8603
8604
8605
8606
8607
8608
8609
8610
8611
8612
8613
8614
8615
8616
8617
8618
8619
8620
8621
8622
8623
8624
8625
8626
8627
8628
8629
8630
8631
8632
8633
8634
8635
8636
8637
8638
8639
8640
8641
8642
8643
8644
8645
8646
8647
8648
8649
8650
8651
8652
8653
8654
8655
8656
8657
8658
8659
8660
8661
8662
8663
8664
8665
8666
8667
8668
8669
8670
8671
8672
8673
8674
8675
8676
8677
8678
8679
8680
8681
8682
8683
8684
8685
8686
8687
8688
8689
8690
8691
8692
8693
8694
8695
8696
8697
8698
8699
8700
8701
8702
8703
8704
8705
8706
8707
8708
8709
8710
8711
8712
8713
8714
8715
8716
8717
8718
8719
8720
8721
8722
8723
8724
8725
8726
8727
8728
8729
8730
8731
8732
8733
8734
8735
8736
8737
8738
8739
8740
8741
8742
8743
8744
8745
8746
8747
8748
8749
8750
8751
8752
8753
8754
8755
8756
8757
8758
8759
8760
8761
8762
8763
8764
8765
8766
8767
8768
8769
8770
8771
8772
8773
8774
8775
8776
8777
8778
8779
8780
8781
8782
8783
8784
8785
8786
8787
8788
8789
8790
8791
8792
8793
8794
8795
8796
8797
8798
8799
8800
8801
8802
8803
8804
8805
8806
8807
8808
8809
8810
8811
8812
8813
8814
8815
8816
8817
8818
8819
8820
8821
8822
8823
8824
8825
8826
8827
8828
8829
8830
8831
8832
8833
8834
8835
8836
8837
8838
8839
8840
8841
8842
8843
8844
8845
8846
8847
8848
8849
8850
8851
8852
8853
8854
8855
8856
8857
8858
8859
8860
8861
8862
8863
8864
8865
8866
8867
8868
8869
8870
8871
8872
8873
8874
8875
8876
8877
8878
8879
8880
8881
8882
8883
8884
8885
8886
8887
8888
8889
8890
8891
8892
8893
8894
8895
8896
8897
8898
8899
8900
8901
8902
8903
8904
8905
8906
8907
8908
8909
8910
8911
8912
8913
8914
8915
8916
8917
8918
8919
8920
8921
8922
8923
8924
8925
8926
8927
8928
8929
8930
8931
8932
8933
8934
8935
8936
8937
8938
8939
8940
8941
8942
8943
8944
8945
8946
8947
8948
8949
8950
8951
8952
8953
8954
8955
8956
8957
8958
8959
8960
8961
8962
8963
8964
8965
8966
8967
8968
8969
8970
8971
8972
8973
8974
8975
8976
8977
8978
8979
8980
8981
8982
8983
8984
8985
8986
8987
8988
8989
8990
8991
8992
8993
8994
8995
8996
8997
8998
8999
9000
9001
9002
9003
9004
9005
9006
9007
9008
9009
9010
9011
9012
9013
9014
9015
9016
9017
9018
9019
9020
9021
9022
9023
9024
9025
9026
9027
9028
9029
9030
9031
9032
9033
9034
9035
9036
9037
9038
9039
9040
9041
9042
9043
9044
9045
9046
9047
9048
9049
9050
9051
9052
9053
9054
9055
9056
9057
9058
9059
9060
9061
9062
9063
9064
9065
9066
9067
9068
9069
9070
9071
9072
9073
9074
9075
9076
9077
9078
9079
9080
9081
9082
9083
9084
9085
9086
9087
9088
9089
9090
9091
9092
9093
9094
9095
9096
9097
9098
9099
9100
9101
9102
9103
9104
9105
9106
9107
9108
9109
9110
9111
9112
9113
9114
9115
9116
9117
9118
9119
9120
9121
9122
9123
9124
9125
9126
9127
9128
9129
9130
9131
9132
9133
9134
9135
9136
9137
9138
9139
9140
9141
9142
9143
9144
9145
9146
9147
9148
9149
9150
9151
9152
9153
9154
9155
9156
9157
9158
9159
9160
9161
9162
9163
9164
9165
9166
9167
9168
9169
9170
9171
9172
9173
9174
9175
9176
9177
9178
9179
9180
9181
9182
9183
9184
9185
9186
9187
9188
9189
9190
9191
9192
9193
9194
9195
9196
9197
9198
9199
9200
9201
9202
9203
9204
9205
9206
9207
9208
9209
9210
9211
9212
9213
9214
9215
9216
9217
9218
9219
9220
9221
9222
9223
9224
9225
9226
9227
9228
9229
9230
9231
9232
9233
9234
9235
9236
9237
9238
9239
9240
9241
9242
9243
9244
9245
9246
9247
9248
9249
9250
9251
9252
9253
9254
9255
9256
9257
9258
9259
9260
9261
9262
9263
9264
9265
9266
9267
9268
9269
9270
9271
9272
9273
9274
9275
9276
9277
9278
9279
9280
9281
9282
9283
9284
9285
9286
9287
9288
9289
9290
9291
9292
9293
9294
9295
9296
9297
9298
9299
9300
9301
9302
9303
9304
9305
9306
9307
9308
9309
9310
9311
9312
9313
9314
9315
9316
9317
9318
9319
9320
9321
9322
9323
9324
9325
9326
9327
9328
9329
9330
9331
9332
9333
9334
9335
9336
9337
9338
9339
9340
9341
9342
9343
9344
9345
9346
9347
9348
9349
9350
9351
9352
9353
9354
9355
9356
9357
9358
9359
9360
9361
9362
9363
9364
9365
9366
9367
9368
9369
9370
9371
9372
9373
9374
9375
9376
9377
9378
9379
9380
9381
9382
9383
9384
9385
9386
9387
9388
9389
9390
9391
9392
9393
9394
9395
9396
9397
9398
9399
9400
9401
9402
9403
9404
9405
9406
9407
9408
9409
9410
9411
9412
9413
9414
9415
9416
9417
9418
9419
9420
9421
9422
9423
9424
9425
9426
9427
9428
9429
9430
9431
9432
9433
9434
9435
9436
9437
9438
9439
9440
9441
9442
9443
9444
9445
9446
9447
9448
9449
9450
9451
9452
9453
9454
9455
9456
9457
9458
9459
9460
9461
9462
9463
9464
9465
9466
9467
9468
9469
9470
9471
9472
9473
9474
9475
9476
9477
9478
9479
9480
9481
9482
9483
9484
9485
9486
9487
9488
9489
9490
9491
9492
9493
9494
9495
9496
9497
9498
9499
9500
9501
9502
9503
9504
9505
9506
9507
9508
9509
9510
9511
9512
9513
9514
9515
9516
9517
9518
9519
9520
9521
9522
9523
9524
9525
9526
9527
9528
9529
9530
9531
9532
9533
9534
9535
9536
9537
9538
9539
9540
9541
9542
9543
9544
9545
9546
9547
9548
9549
9550
9551
9552
9553
9554
9555
9556
9557
9558
9559
9560
9561
9562
9563
9564
9565
9566
9567
9568
9569
9570
9571
9572
9573
9574
9575
9576
9577
9578
9579
9580
9581
9582
9583
9584
9585
9586
9587
9588
9589
9590
9591
9592
9593
9594
9595
9596
9597
9598
9599
9600
9601
9602
9603
9604
9605
9606
9607
9608
9609
9610
9611
9612
9613
9614
9615
9616
9617
9618
9619
9620
9621
9622
9623
9624
9625
9626
9627
9628
9629
9630
9631
9632
9633
9634
9635
9636
9637
9638
9639
9640
9641
9642
9643
9644
9645
9646
9647
9648
9649
9650
9651
9652
9653
9654
9655
9656
9657
9658
9659
9660
9661
9662
9663
9664
9665
9666
9667
9668
9669
9670
9671
9672
9673
9674
9675
9676
9677
9678
9679
9680
9681
9682
9683
9684
9685
9686
9687
9688
9689
9690
9691
9692
9693
9694
9695
9696
9697
9698
9699
9700
9701
9702
9703
9704
9705
9706
9707
9708
9709
9710
9711
9712
9713
9714
9715
9716
9717
9718
9719
9720
9721
9722
9723
9724
9725
9726
9727
9728
9729
9730
9731
9732
9733
9734
9735
9736
9737
9738
9739
9740
9741
9742
9743
9744
9745
9746
9747
9748
9749
9750
9751
9752
9753
9754
9755
9756
9757
9758
9759
9760
9761
9762
9763
9764
9765
9766
9767
9768
9769
9770
9771
9772
9773
9774
9775
9776
9777
9778
9779
9780
9781
9782
9783
9784
9785
9786
9787
9788
9789
9790
9791
9792
9793
9794
9795
9796
9797
9798
9799
9800
9801
9802
9803
9804
9805
9806
9807
9808
9809
9810
9811
9812
9813
9814
9815
9816
9817
9818
9819
9820
9821
9822
9823
9824
9825
9826
9827
9828
9829
9830
9831
9832
9833
9834
9835
9836
9837
9838
9839
9840
9841
9842
9843
9844
9845
9846
9847
9848
9849
9850
9851
9852
9853
9854
9855
9856
9857
9858
9859
9860
9861
9862
9863
9864
9865
9866
9867
9868
9869
9870
9871
9872
9873
9874
9875
9876
9877
9878
9879
9880
9881
9882
9883
9884
9885
9886
9887
9888
9889
9890
9891
9892
9893
9894
9895
9896
9897
9898
9899
9900
9901
9902
9903
9904
9905
9906
9907
9908
9909
9910
9911
9912
9913
9914
9915
9916
9917
9918
9919
9920
9921
9922
9923
9924
9925
9926
9927
9928
9929
9930
9931
9932
9933
9934
9935
9936
9937
9938
9939
9940
9941
9942
9943
9944
9945
9946
9947
9948
9949
9950
9951
9952
9953
9954
9955
9956
9957
9958
9959
9960
9961
9962
9963
9964
9965
9966
9967
9968
9969
9970
9971
9972
9973
9974
9975
9976
9977
9978
9979
9980
9981
9982
9983
9984
9985
9986
9987
9988
9989
9990
9991
9992
9993
9994
9995
9996
9997
9998
9999
10000

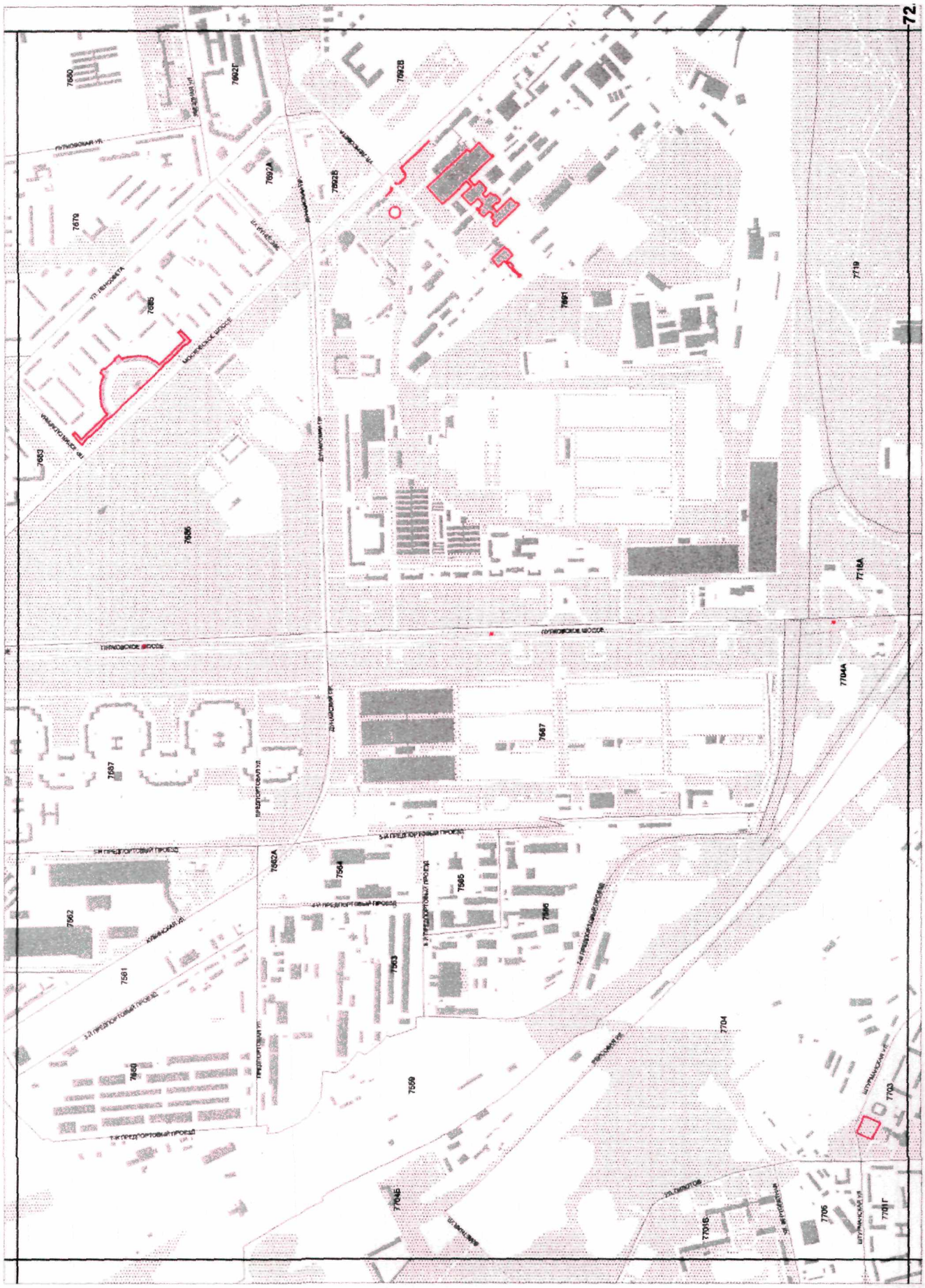
72
7650
7692Г
7692В
7692А
7692Б
7670
7685
7683
7686
7687
7691
7719
7718А
7704А
7704
7703
7701Г
7706
7701Б
7562А
7564
7565
7566
7563
7562
7561
7560
7559
7646

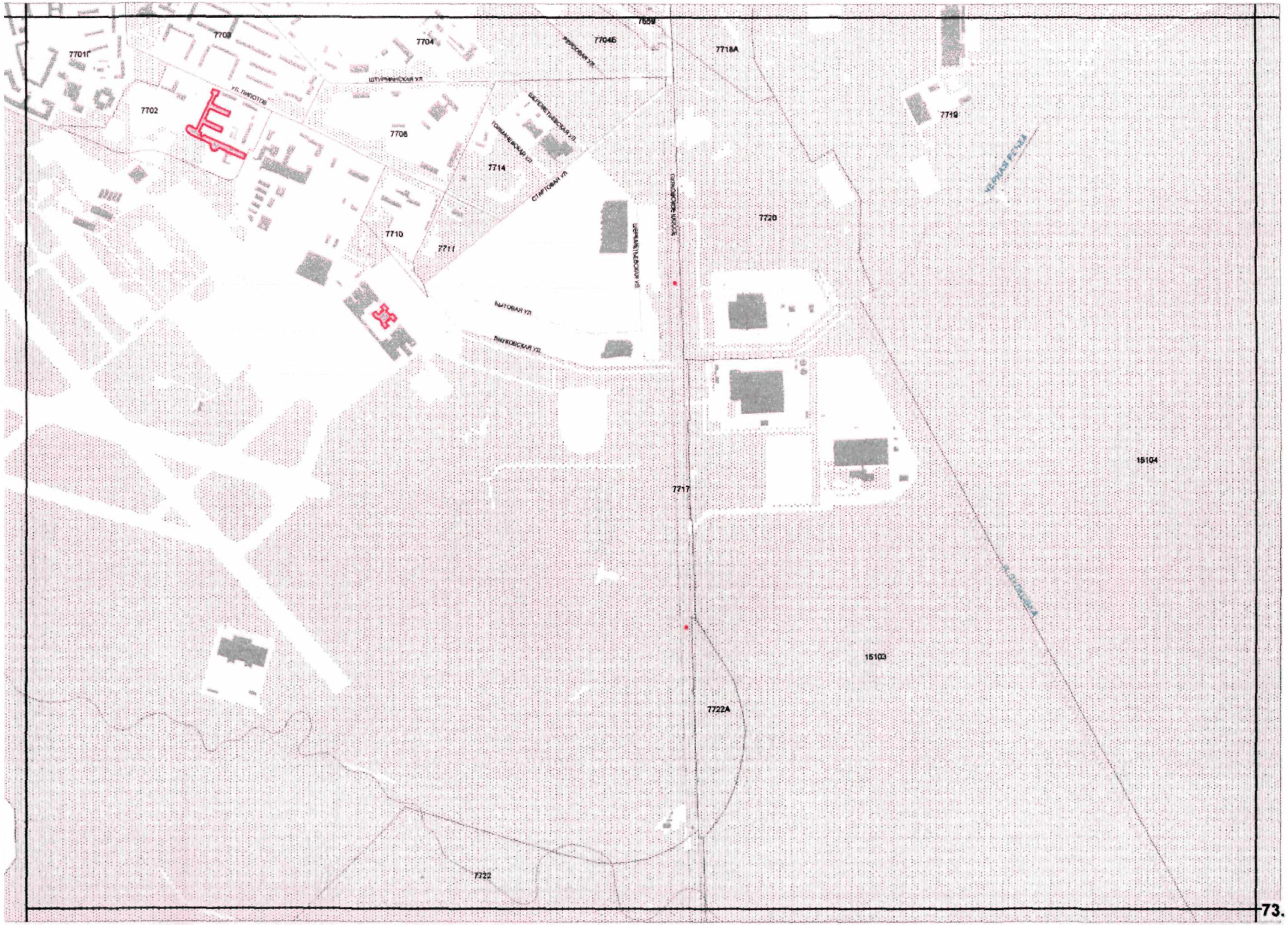
7701Г
7703
7704
7704Б
7718А
7702
7706
7714
7710
7711
7719
7720
7717
15104
15103
7722А
7722
ЧЕРНАЯ РЕЧКА
ШТУРМИНСКАЯ УЛ.
УЛ. ПАВЛОВА
ЛЫТОВСКАЯ УЛ.
ПАВЛОВСКАЯ УЛ.

73.

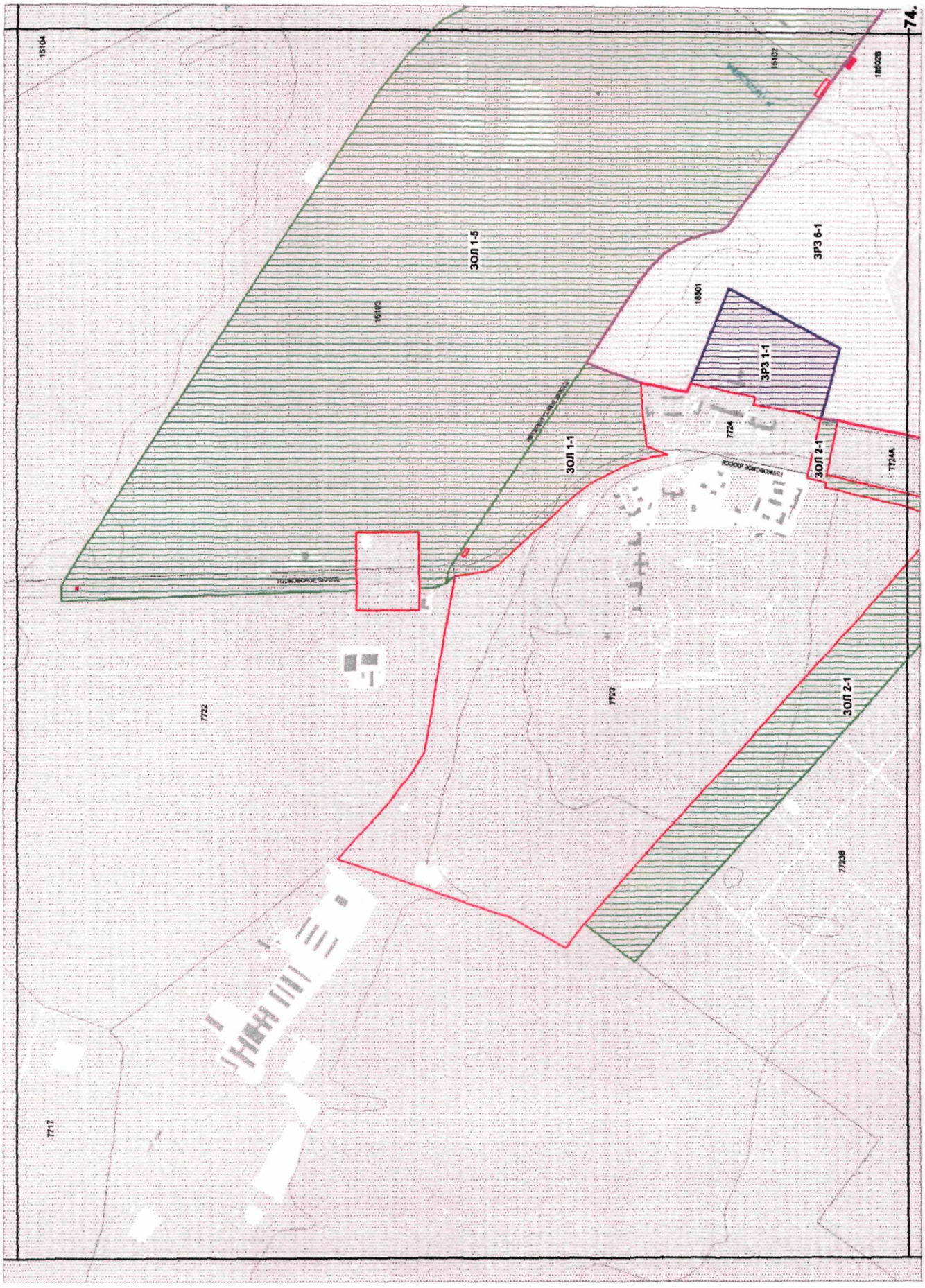
74.
ЗОЛ 1-5
ЗРЗ 6-1
ЗРЗ 1-1
ЗОЛ 1-1
ЗОЛ 2-1
ЗОЛ 2-1
15104
15105
15102
18601
18602
7724
7722
7722
7717
77248

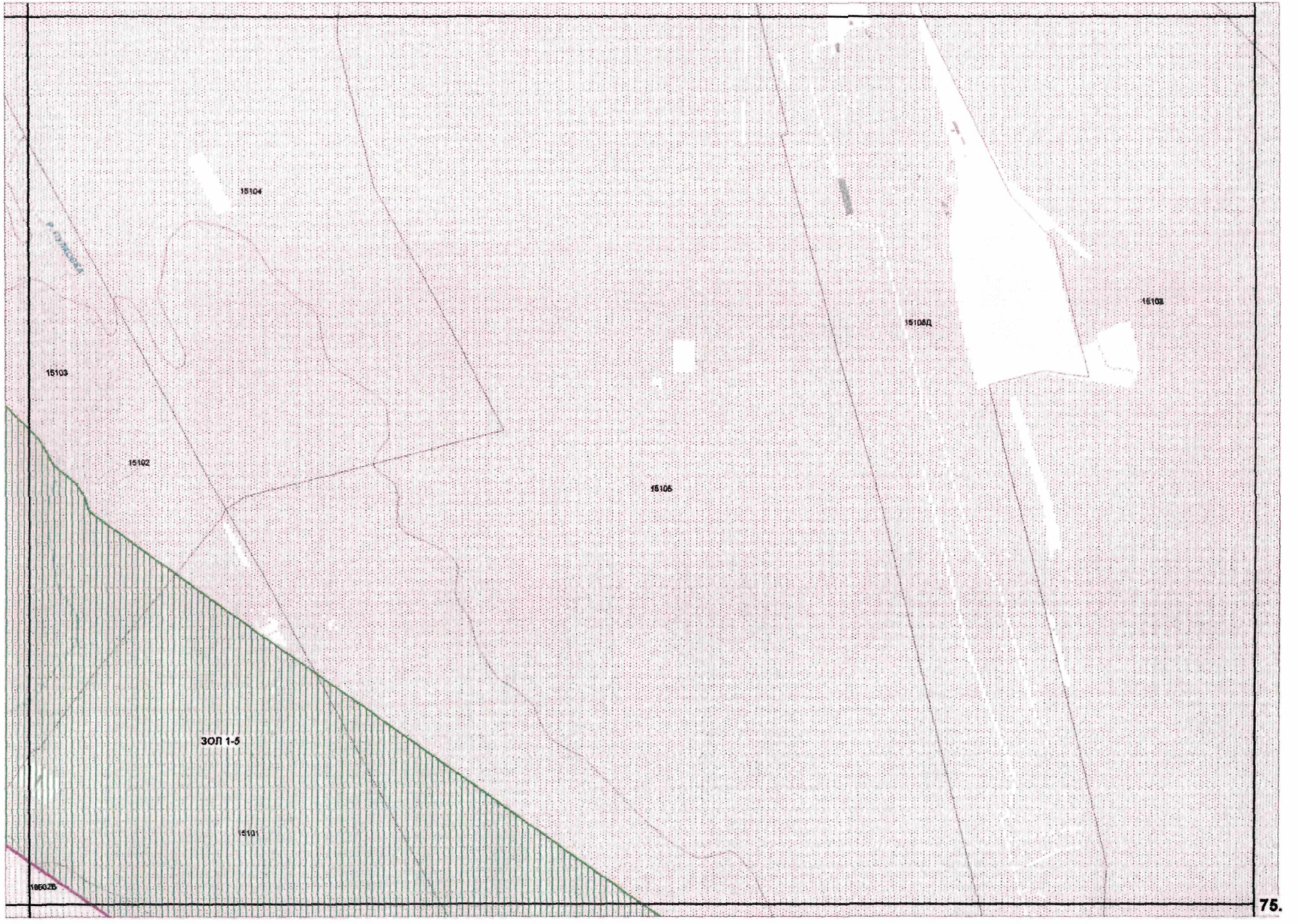

75.

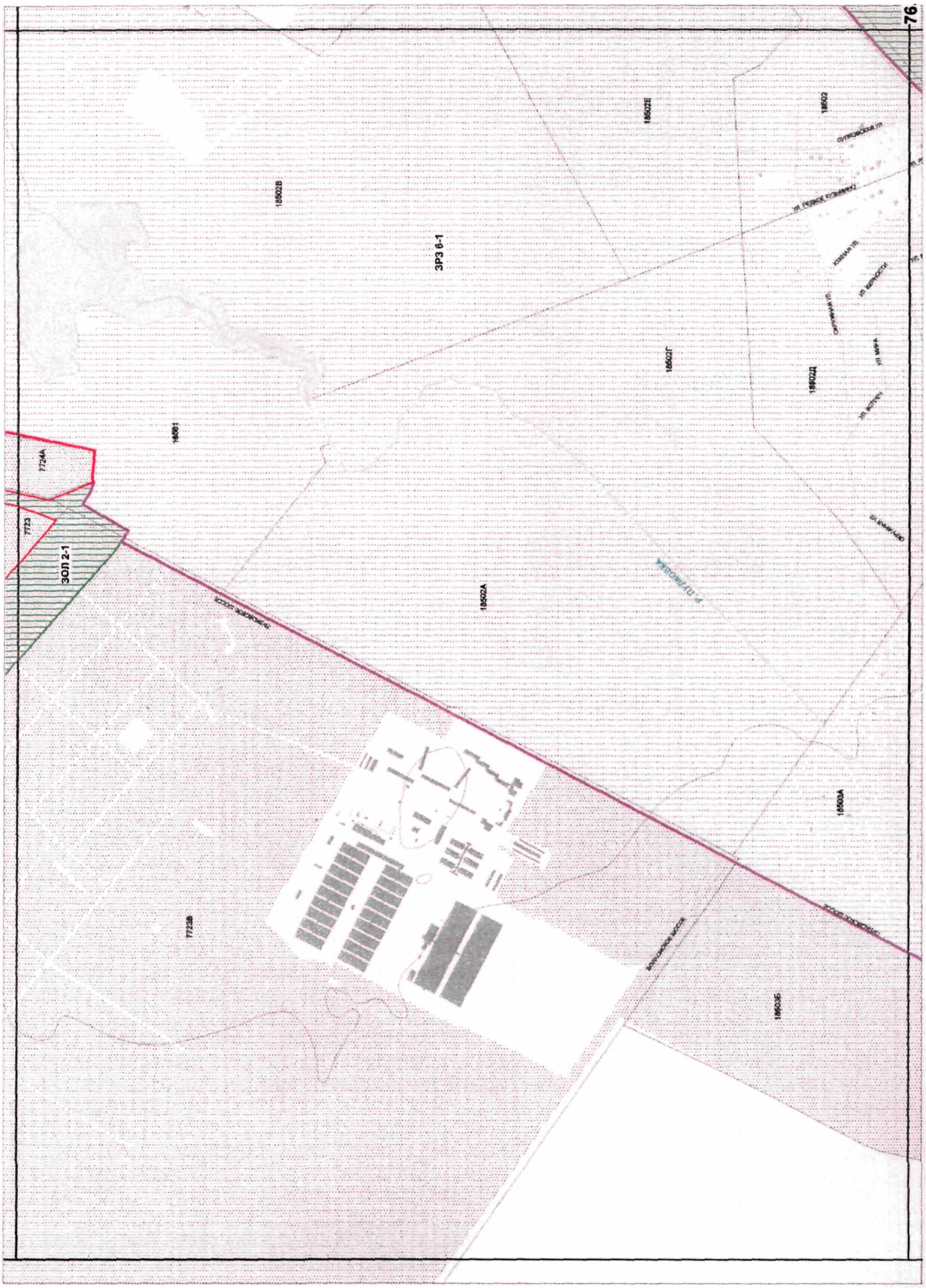
76
ЗРЗ 6-1
ЗОЛ 2-1
18502Б
18502Е
18502
18502Г
18502Д
18501
18502А
18503А
18503Б
17238
7723
7724А

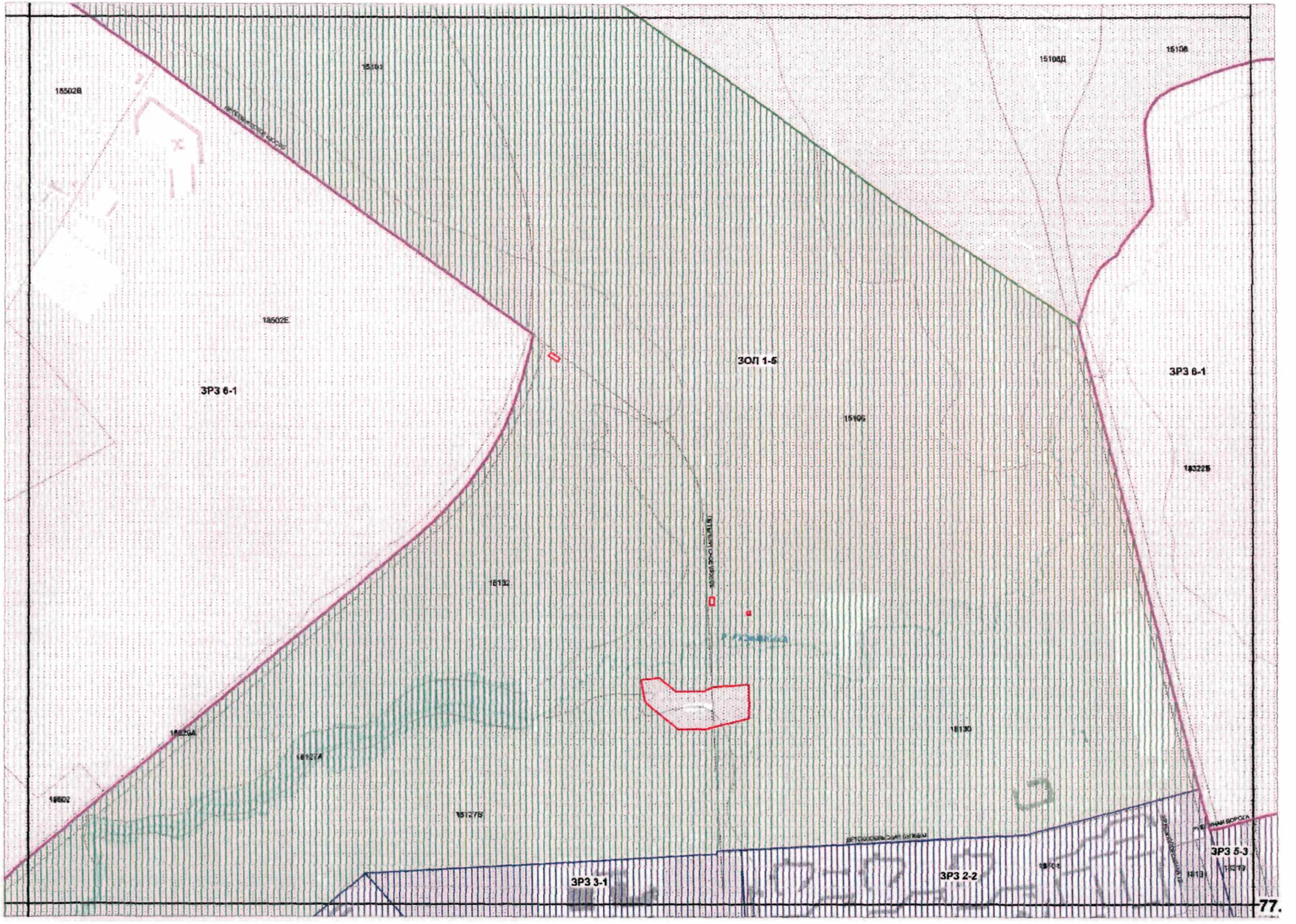

77.

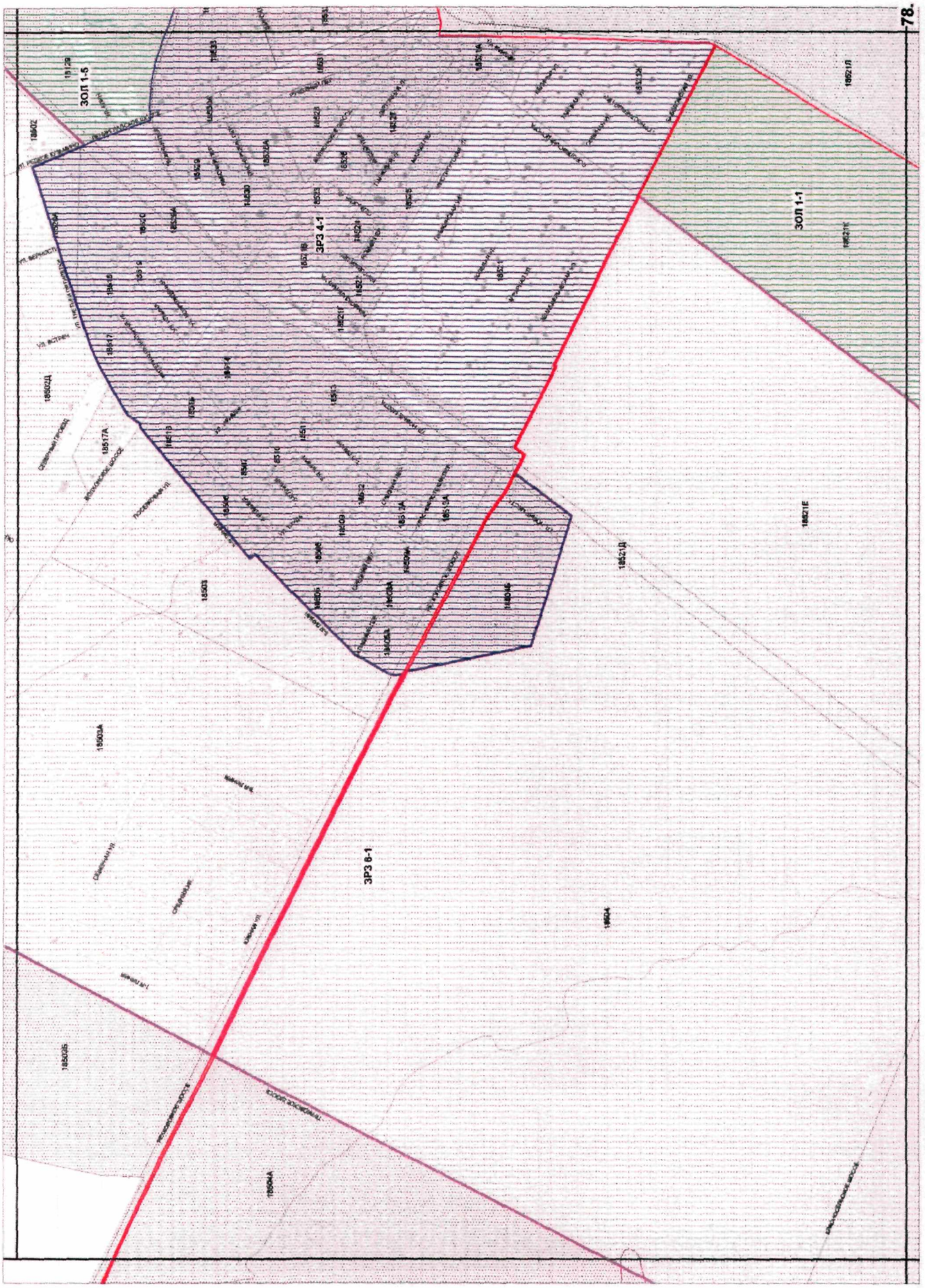
ЗОЛ 1-5
ЗОЛ 1-1
ЗРЗ 4-1
ЗРЗ 6-1
78.

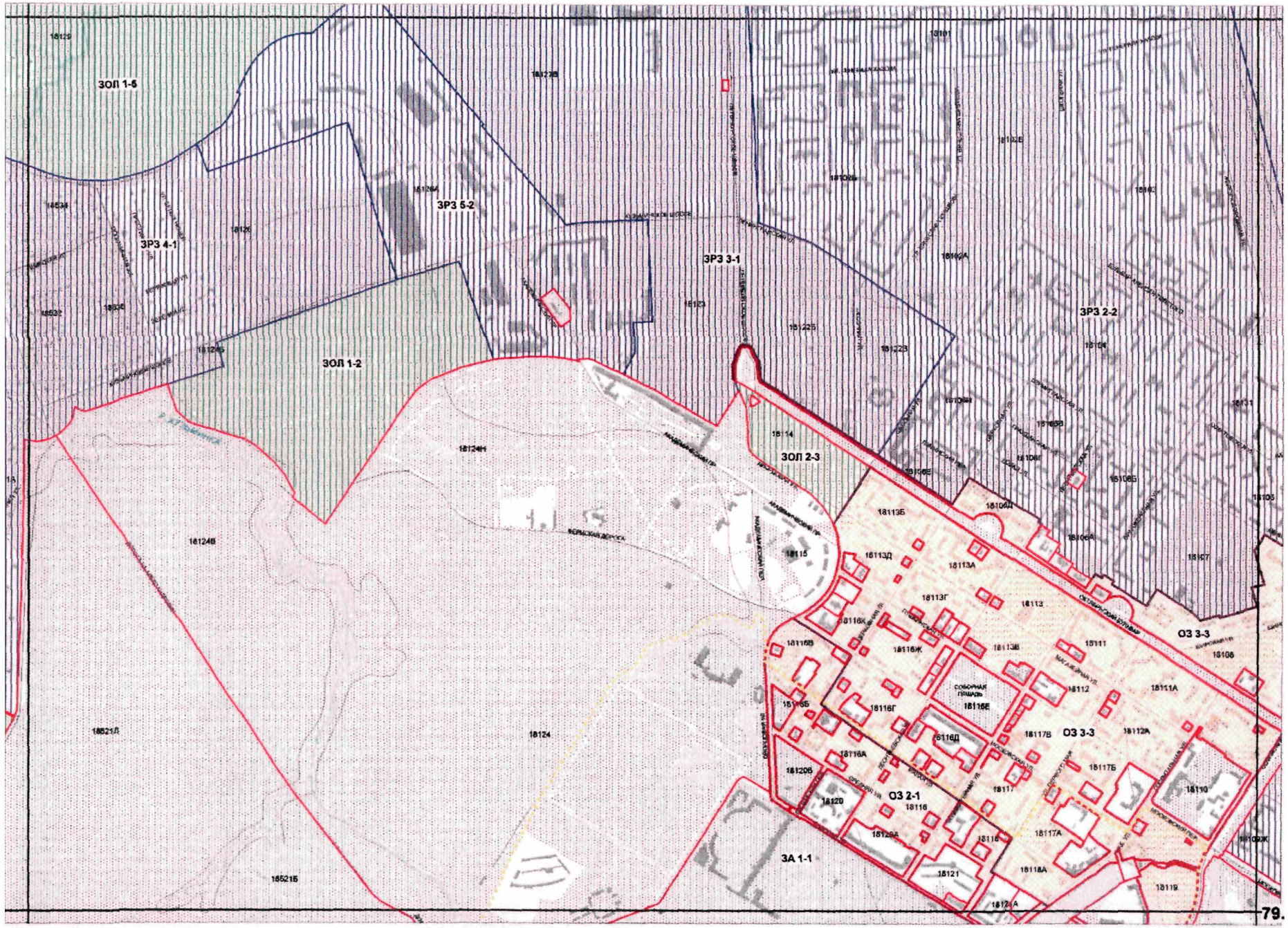
ЗОЛ 1-5
ЗРЗ 5-2
ЗРЗ 4-1
ЗРЗ 3-1
ЗРЗ 2-2
ЗОЛ 1-2
ЗОЛ 2-3
ОЗ 3-3
ОЗ 2-1
ЗА 1-1
18124
18124Н
18124Б
18521Л
18521Б
18114
18115
18113Б
18113Д
18113А
18113Г
18113
18116К
18116Ж
18116Б
18116Г
18116Д
18116А
18116Е
18117В
18117Б
18117А
18118А
18111
18112
18111А
18112А
18110
18109Ж
18108
18107
18106Е
18106Б
18106Д
18106А
18105
18131
18120
18120А
18121
18121А
18119
18206
18101
18102Е
18102Б
18102
18104
18103
18103Б
18103А
18123
18123А
18123Б
18124А
18124Б
18124В
18124Г
18124Д
18124Е
18124Ж
18124З
18124И
18124К
18124Л
18124М
18124Н
18124О
18124П
18124Р
18124С
18124Т
18124У
18124Ф
18124Х
18124Ц
18124Ч
18124Ш
18124Щ
18124Ъ
18124Ы
18124Ь
18124Э
18124Ю
18124Я
18124А
18124Б
18124В
18124Г
18124Д
18124Е
18124Ж
18124З
18124И
18124К
18124Л
18124М
18124Н
18124О
18124П
18124Р
18124С
18124Т
18124У
18124Ф
18124Х
18124Ц
18124Ч
18124Ш
18124Щ
18124Ъ
18124Ы
18124Ь
18124Э
18124Ю
18124Я
18125
18125А
18125Б
18125В
18125Г
18125Д
18125Е
18125Ж
18125З
18125И
18125К
18125Л
18125М
18125Н
18125О
18125П
18125Р
18125С
18125Т
18125У
18125Ф
18125Х
18125Ц
18125Ч
18125Ш
18125Щ
18125Ъ
18125Ы
18125Ь
18125Э
18125Ю
18125Я
18126
18126А
18126Б
18126В
18126Г
18126Д
18126Е
18126Ж
18126З
18126И
18126К
18126Л
18126М
18126Н
18126О
18126П
18126Р
18126С
18126Т
18126У
18126Ф
18126Х
18126Ц
18126Ч
18126Ш
18126Щ
18126Ъ
18126Ы
18126Ь
18126Э
18126Ю
18126Я
18127
18127А
18127Б
18127В
18127Г
18127Д
18127Е
18127Ж
18127З
18127И
18127К
18127Л
18127М
18127Н
18127О
18127П
18127Р
18127С
18127Т
18127У
18127Ф
18127Х
18127Ц
18127Ч
18127Ш
18127Щ
18127Ъ
18127Ы
18127Ь
18127Э
18127Ю
18127Я
18128
18128А
18128Б
18128В
18128Г
18128Д
18128Е
18128Ж
18128З
18128И
18128К
18128Л
18128М
18128Н
18128О
18128П
18128Р
18128С
18128Т
18128У
18128Ф
18128Х
18128Ц
18128Ч
18128Ш
18128Щ
18128Ъ
18128Ы
18128Ь
18128Э
18128Ю
18128Я
18129
18129А
18129Б
18129В
18129Г
18129Д
18129Е
18129Ж
18129З
18129И
18129К
18129Л
18129М
18129Н
18129О
18129П
18129Р
18129С
18129Т
18129У
18129Ф
18129Х
18129Ц
18129Ч
18129Ш
18129Щ
18129Ъ
18129Ы
18129Ь
18129Э
18129Ю
18129Я
18130
18130А
18130Б
18130В
18130Г
18130Д
18130Е
18130Ж
18130З
18130И
18130К
18130Л
18130М
18130Н
18130О
18130П
18130Р
18130С
18130Т
18130У
18130Ф
18130Х
18130Ц
18130Ч
18130Ш
18130Щ
18130Ъ
18130Ы
18130Ь
18130Э
18130Ю
18130Я
18131
18131А
18131Б
18131В
18131Г
18131Д
18131Е
18131Ж
18131З
18131И
18131К
18131Л
18131М
18131Н
18131О
18131П
18131Р
18131С
18131Т
18131У
18131Ф
18131Х
18131Ц
18131Ч
18131Ш
18131Щ
18131Ъ
18131Ы
18131Ь
18131Э
18131Ю
18131Я
18132
18132А
18132Б
18132В
18132Г
18132Д
18132Е
18132Ж
18132З
18132И
18132К
18132Л
18132М
18132Н
18132О
18132П
18132Р
18132С
18132Т
18132У
18132Ф
18132Х
18132Ц
18132Ч
18132Ш
18132Щ
18132Ъ
18132Ы
18132Ь
18132Э
18132Ю
18132Я
18133
18133А
18133Б
18133В
18133Г
18133Д
18133Е
18133Ж
18133З
18133И
18133К
18133Л
18133М
18133Н
18133О
18133П
18133Р
18133С
18133Т
18133У
18133Ф
18133Х
18133Ц
18133Ч
18133Ш
18133Щ
18133Ъ
18133Ы
18133Ь
18133Э
18133Ю
18133Я
18134
18134А
18134Б
18134В
18134Г
18134Д
18134Е
18134Ж
18134З
18134И
18134К
18134Л
18134М
18134Н
18134О
18134П
18134Р
18134С
18134Т
18134У
18134Ф
18134Х
18134Ц
18134Ч
18134Ш
18134Щ
18134Ъ
18134Ы
18134Ь
18134Э
18134Ю
18134Я
18135
18135А
18135Б
18135В
18135Г
18135Д
18135Е
18135Ж
18135З
18135И
18135К
18135Л
18135М
18135Н
18135О
18135П
18135Р
18135С
18135Т
18135У
18135Ф
18135Х
18135Ц
18135Ч
18135Ш
18135Щ
18135Ъ
18135Ы
18135Ь
18135Э
18135Ю
18135Я
18136
18136А
18136Б
18136В
18136Г
18136Д
18136Е
18136Ж
18136З
18136И
18136К
18136Л
18136М
18136Н
18136О
18136П
18136Р
18136С
18136Т
18136У
18136Ф
18136Х
18136Ц
18136Ч
18136Ш
18136Щ
18136Ъ
18136Ы
18136Ь
18136Э
18136Ю
18136Я
18137
18137А
18137Б
18137В
18137Г
18137Д
18137Е
18137Ж
18137З
18137И
18137К
18137Л
18137М
18137Н
18137О
18137П
18137Р
18137С
18137Т
18137У
18137Ф
18137Х
18137Ц
18137Ч
18137Ш
18137Щ
18137Ъ
18137Ы
18137Ь
18137Э
18137Ю
18137Я
18138
18138А
18138Б
18138В
18138Г
18138Д
18138Е
18138Ж
18138З
18138И
18138К
18138Л
18138М
18138Н
18138О
18138П
18138Р
18138С
18138Т
18138У
18138Ф
18138Х
18138Ц
18138Ч
18138Ш
18138Щ
18138Ъ
18138Ы
18138Ь
18138Э
18138Ю
18138Я
18139
18139А
18139Б
18139В
18139Г
18139Д
18139Е
18139Ж
18139З
18139И
18139К
18139Л
18139М
18139Н
18139О
18139П
18139Р
18139С
18139Т
18139У
18139Ф
18139Х
18139Ц
18139Ч
18139Ш
18139Щ
18139Ъ
18139Ы
18139Ь
18139Э
18139Ю
18139Я
18140
18140А
18140Б
18140В
18140Г
18140Д
18140Е
18140Ж
18140З
18140И
18140К
18140Л
18140М
18140Н
18140О
18140П
18140Р
18140С
18140Т
18140У
18140Ф
18140Х
18140Ц
18140Ч
18140Ш
18140Щ
18140Ъ
18140Ы
18140Ь
18140Э
18140Ю
18140Я
18141
18141А
18141Б
18141В
18141Г
18141Д
18141Е
18141Ж
18141З
18141И
18141К
18141Л
18141М
18141Н
18141О
18141П
18141Р
18141С
18141Т
18141У
18141Ф
18141Х
18141Ц
18141Ч
18141Ш
18141Щ
18141Ъ
18141Ы
18141Ь
18141Э
18141Ю
18141Я
18142
18142А
18142Б
18142В
18142Г
18142Д
18142Е
18142Ж
18142З
18142И
18142К
18142Л
18142М
18142Н
18142О
18142П
18142Р
18142С
18142Т
18142У
18142Ф
18142Х
18142Ц
18142Ч
18142Ш
18142Щ
18142Ъ
18142Ы
18142Ь
18142Э
18142Ю
18142Я
18143
18143А
18143Б
18143В
18143Г
18143Д
18143Е
18143Ж
18143З
18143И
18143К
18143Л
18143М
18143Н
18143О
18143П
18143Р
18143С
18143Т
18143У
18143Ф
18143Х
18143Ц
18143Ч
18143Ш
18143Щ
18143Ъ
18143Ы
18143Ь
18143Э
18143Ю
18143Я
18144
18144А
18144Б
18144В
18144Г
18144Д
18144Е
18144Ж
18144З
18144И
18144К
18144Л
18144М
18144Н
18144О
18144П
18144Р
18144С
18144Т
18144У
18144Ф
18144Х
18144Ц
18144Ч
18144Ш
18144Щ
18144Ъ
18144Ы
18144Ь
18144Э
18144Ю
18144Я
18145
18145А
18145Б
18145В
18145Г
18145Д
18145Е
18145Ж
18145З
18145И
18145К
18145Л
18145М
18145Н
18145О
18145П
18145Р
18145С
18145Т
18145У
18145Ф
18145Х
18145Ц
18145Ч
18145Ш
18145Щ
18145Ъ
18145Ы
18145Ь
18145Э
18145Ю
18145Я
18146
18146А
18146Б
18146В
18146Г
18146Д
18146Е
18146Ж
18146З
18146И
18146К
18146Л
18146М
18146Н
18146О
18146П
18146Р
18146С
18146Т
18146У
18146Ф
18146Х
18146Ц
18146Ч
18146Ш
18146Щ
18146Ъ
18146Ы
18146Ь
18146Э
18146Ю
18146Я
18147
18147А
18147Б
18147В
18147Г
18147Д
18147Е
18147Ж
18147З
18147И
18147К
18147Л
18147М
18147Н
18147О
18147П
18147Р
18147С
18147Т
18147У
18147Ф
18147Х
18147Ц
18147Ч
18147Ш
18147Щ
18147Ъ
18147Ы
18147Ь
18147Э
18147Ю
18147Я
18148
18148А
18148Б
18148В
18148Г
18148Д
18148Е
18148Ж
18148З
18148И
18148К
18148Л
18148М
18148Н
18148О
18148П
18148Р
18148С
18148Т
18148У
18148Ф
18148Х
18148Ц
18148Ч
18148Ш
18148Щ
18148Ъ
18148Ы
18148Ь
18148Э
18148Ю
18148Я
18149
18149А
18149Б
18149В
18149Г
18149Д
18149Е
18149Ж
18149З
18149И
18149К
18149Л
18149М
18149Н
18149О
18149П
18149Р
18149С
18149Т
18149У
18149Ф
18149Х
18149Ц
18149Ч
18149Ш
18149Щ
18149Ъ
18149Ы
18149Ь
18149Э
18149Ю
18149Я
18150
18150А
18150Б
18150В
18150Г
18150Д
18150Е
18150Ж
18150З
18150И
18150К
18150Л
18150М
18150Н
18150О
18150П
18150Р
18150С
18150Т
18150У
18150Ф
18150Х
18150Ц
18150Ч
18150Ш
18150Щ
18150Ъ
18150Ы
18150Ь
18150Э
18150Ю
18150Я
18151
18151А
18151Б
18151В
18151Г
18151Д
18151Е
18151Ж
18151З
18151И
18151К
18151Л
18151М
18151Н
18151О
18151П
18151Р
18151С
18151Т
18151У
18151Ф
18151Х
18151Ц
18151Ч
18151Ш
18151Щ
18151Ъ
18151Ы
18151Ь
18151Э
18151Ю
18151Я
18152
18152А
18152Б
18152В
18152Г
18152Д
18152Е
18152Ж
18152З
18152И
18152К
18152Л
18152М
18152Н
18152О
18152П
18152Р
18152С
18152Т
18152У
18152Ф
18152Х
18152Ц
18152Ч
18152Ш
18152Щ
18152Ъ
18152Ы
18152Ь
18152Э
18152Ю
18152Я
18153
18153А
18153Б
18153В
18153Г
18153Д
18153Е
18153Ж
18153З
18153И
18153К
18153Л
18153М
18153Н
18153О
18153П
18153Р
18153С
18153Т
18153У
18153Ф
18153Х
18153Ц
18153Ч
18153Ш
18153Щ
18153Ъ
18153Ы
18153Ь
18153Э
18153Ю
18153Я
18154
18154А
18154Б
18154В
18154Г
18154Д
18154Е
18154Ж
18154З
18154И
18154К
18154Л
18154М
18154Н
18154О
18154П
18154Р
18154С
18154Т
18154У
18154Ф
18154Х
18154Ц
18154Ч
18154Ш
18154Щ
18154Ъ
18154Ы
18154Ь
18154Э
18154Ю
18154Я
18155
18155А
18155Б
18155В
18155Г
18155Д
18155Е
18155Ж
18155З
18155И
18155К
18155Л
18155М
18155Н
18155О
18155П
18155Р
18155С
18155Т
18155У
18155Ф
18155Х
18155Ц
18155Ч
18155Ш
18155Щ
18155Ъ
18155Ы
18155Ь
18155Э
18155Ю
18155Я
18156
18156А
18156Б
18156В
18156Г
18156Д
18156Е
18156Ж
18156З
18156И
18156К
18156Л
18156М
18156Н
18156О
18156П
18156Р
18156С
18156Т
18156У
18156Ф
18156Х
18156Ц
18156Ч
18156Ш
18156Щ
18156Ъ
18156Ы
18156Ь
18156Э
18156Ю
18156Я
18157
18157А
18157Б
18157В
18157Г
18157Д
18157Е
18157Ж
18157З
18157И
18157К
18157Л
18157М
18157Н
18157О
18157П
18157Р
18157С
18157Т
18157У
18157Ф
18157Х
18157Ц
18157Ч
18157Ш
18157Щ
18157Ъ
18157Ы
18157Ь
18157Э
18157Ю
18157Я
18158
18158А
18158Б
18158В
18158Г
18158Д
18158Е
18158Ж
18158З
18158И
18158К
18158Л
18158М
18158Н
18158О
18158П
18158Р
18158С
18158Т
18158У
18158Ф
18158Х
18158Ц
18158Ч
18158Ш
18158Щ
18158Ъ
18158Ы
18158Ь
18158Э
18158Ю
18158Я
18159
18159А
18159Б
18159В
18159Г
18159Д
18159Е
18159Ж
18159З
18159И
18159К
18159Л
18159М
18159Н
18159О
18159П
18159Р
18159С
18159Т
18159У
18159Ф
18159Х
18159Ц
18159Ч
18159Ш
18159Щ
18159Ъ
18159Ы
18159Ь
18159Э
18159Ю
18159Я
18160
18160А
18160Б
18160В
18160Г
18160Д
18160Е
18160Ж
18160З
18160И
18160К
18160Л
18160М
18160Н
18160О
18160П
18160Р
18160С
18160Т
18160У
18160Ф
18160Х
18160Ц
18160Ч
18160Ш
18160Щ
18160Ъ
18160Ы
18160Ь
18160Э
18160Ю
18160Я
18161
18161А
18161Б
18161В
18161Г
18161Д
18161Е
18161Ж
18161З
18161И
18161К
18161Л
18161М
18161Н
18161О
18161П
18161Р
18161С
18161Т
18161У
18161Ф
18161Х
18161Ц
18161Ч
18161Ш
18161Щ
18161Ъ
18161Ы
18161Ь
18161Э
18161Ю
18161Я
18162
18162А
18162Б
18162В
18162Г
18162Д
18162Е
18162Ж
18162З
18162И
18162К
18162Л
18162М
18162Н
18162О
18162П
18162Р
18162С
18162Т
18162У
18162Ф
18162Х
18162Ц
18162Ч
18162Ш
18162Щ
18162Ъ
18162Ы
18162Ь
18162Э
18162Ю
18162Я
18163
18163А
18163Б
18163В
18163Г
18163Д
18163Е
18163Ж
18163З
18163И
18163К
18163Л
18163М
18163Н
18163О
18163П
18163Р
18163С
18163Т
18163У
18163Ф
18163Х
18163Ц
18163Ч
18163Ш
18163Щ
18163Ъ
18163Ы
18163Ь
18163Э
18163Ю
18163Я
18164
18164А
18164Б
18164В
18164Г
18164Д
18164Е
18164Ж
18164З
18164И
18164К
18164Л
18164М
18164Н
18164О
18164П
18164Р
18164С
18164Т
18164У
18164Ф
18164Х
18164Ц
18164Ч
18164Ш
18164Щ
18164Ъ
18164Ы
18164Ь
18164Э
18164Ю
18164Я
18165
18165А
18165Б
18165В
18165Г
18165Д
18165Е
18165Ж
18165З
18165И
18165К
18165Л
18165М
18165Н
18165О
18165П
18165Р
18165С
18165Т
18165У
18165Ф
18165Х
18165Ц
18165Ч
18165Ш
18165Щ
18165Ъ
18165Ы
18165Ь
18165Э
18165Ю
18165Я
18166
18166А
18166Б
18166В
18166Г
18166Д
18166Е
18166Ж
18166З
18166И
18166К
18166Л
18166М
18166Н
18166О
18166П
18166Р
18166С
18166Т
18166У
18166Ф
18166Х
18166Ц
18166Ч
18166Ш
18166Щ
18166Ъ
18166Ы
18166Ь
18166Э
18166Ю
18166Я
18167
18167А
18167Б
18167В
18167Г
18167Д
18167Е
18167Ж
18167З
18167И
18167К
18167Л
18167М
18167Н
18167О
18167П
18167Р
18167С
18167Т
18167У
18167Ф
18167Х
18167Ц
18167Ч
18167Ш
18167Щ
18167Ъ
18167Ы
18167Ь
18167Э
18167Ю
18167Я
18168
18168А
18168Б
18168В
18168Г
18168Д
18168Е
18168Ж
18168З
18168И
18168К
18168Л
18168М
18168Н
18168О
18168П
18168Р
18168С
18168Т
18168У
18168Ф
18168Х
18168Ц
18168Ч
18168Ш
18168Щ
18168Ъ
18168Ы
18168Ь
18168Э
18168Ю
18168Я
18169
18169А
18169Б
18169В
18169Г
18169Д
18169Е
18169Ж
18169З
18169И
18169К
18169Л
18169М
18169Н
18169О
18169П
18169Р
18169С
18169Т
18169У
18169Ф
18169Х
18169Ц
18169Ч
18169Ш
18169Щ
18169Ъ
18169Ы
18169Ь
18169Э
18169Ю
18169Я
18170
18170А
18170Б
18170В
18170Г
18170Д
18170Е
18170Ж
18170З
18170И
18170К
18170Л
18170М
18170Н
18170О
18170П
18170Р
18170С
18170Т
18170У
18170Ф
18170Х
18170Ц
18170Ч
18170Ш
18170Щ
18170Ъ
18170Ы
18170Ь
18170Э
18170Ю
18170Я
18171
18171А
18171Б
18171В
18171Г
18171Д
18171Е
18171Ж
18171З
18171И
18171К
18171Л
18171М
18171Н
18171О
18171П
18171Р
18171С
18171Т
18171У
18171Ф
18171Х
18171Ц
18171Ч
18171Ш
18171Щ
18171Ъ
18171Ы
18171Ь
18171Э
18171Ю
18171Я
18172
18172А
18172Б
18172В
18172Г
18172Д
18172Е
18172Ж
18172З
18172И
18172К
18172Л
18172М
18172Н
18172О
18172П
18172Р
18172С
18172Т
18172У
18172Ф
18172Х
18172Ц
18172Ч
18172Ш
18172Щ
18172Ъ
18172Ы
18172Ь
18172Э
18172Ю
18172Я
18173
18173А
18173Б
18173В
18173Г
18173Д
18173Е
18173Ж
18173З
18173И
18173К
18173Л
18173М
18173Н
18173О
18173П
18173Р
18173С
18173Т
18173У
18173Ф
18173Х
18173Ц
18173Ч
18173Ш
18173Щ
18173Ъ
18173Ы
18173Ь
18173Э
18173Ю
18173Я
18174
18174А
18174Б
18174В
18174Г
18174Д
18174Е
18174Ж
18174З
18174И
18174К
18174Л
18174М
18174Н
18174О
18174П
18174Р
18174С
18174Т
18174У
18174Ф
18174Х
18174Ц
18174Ч
18174Ш
18174Щ
18174Ъ
18174Ы
18174Ь
18174Э
18174Ю
18174Я
18175
18175А
18175Б
18175В
18175Г
18175Д
18175Е
18175Ж
18175З
18175И
18175К
18175Л
18175М
18175Н
18175О
18175П
18175Р
18175С
18175Т
18175У
18175Ф
18175Х
18175Ц
18175Ч
18175Ш
18175Щ
18175Ъ
18175Ы
18175Ь
18175Э
18175Ю
18175Я
18176
18176А
18176Б
18176В
18176Г
18176Д
18176Е
18176Ж
18176З
18176И
18176К
18176Л
18176М
18176Н
18176О
18176П
18176Р
18176С
18176Т
18176У
18176Ф
18176Х
18176Ц
18176Ч
18176Ш
18176Щ
18176Ъ
18176Ы
18176Ь
18176Э
18176Ю
18176Я
18177
18177А
18177Б
18177В
18177Г
18177Д
18177Е
18177Ж
18177З
18177И
18177К
18177Л
18177М
18177Н
18177О
18177П
18177Р
18177С
18177Т
18177У
18177Ф
18177Х
18177Ц
18177Ч
18177Ш
18177Щ
18177Ъ
18177Ы
18177Ь
18177Э
18177Ю
18177Я
18178
18178А
18178Б
18178В
18178Г
18178Д
18178Е
18178Ж
18178З
18178И
18178К
18178Л
18178М
18178Н
18178О
18178П
18178Р
18178С
18178Т
18178У
18178Ф
18178Х
18178Ц
18178Ч
18178Ш
18178Щ
18178Ъ
18178Ы
18178Ь
18178Э
18178Ю
18178Я
18179
18179А
18179Б
18179В
18179Г
18179Д
18179Е
18179Ж
18179З
18179И
18179К
18179Л
18179М
18179Н
18179О
18179П
18179Р
18179С
18179Т
18179У
18179Ф
18179Х
18179Ц
18179Ч
18179Ш
18179Щ
18179Ъ
18179Ы
18179Ь
18179Э
18179Ю
18179Я
18180
18180А
18180Б
18180В
18180Г
18180Д
18180Е
18180Ж
18180З
18180И
18180К
18180Л
18180М
18180Н
18180О
18180П
18180Р
18180С
18180Т
18180У
18180Ф
18180Х
18180Ц
18180Ч
18180Ш
18180Щ
18180Ъ
18180Ы
18180Ь
18180Э
18180Ю
18180Я
18181
18181А
18181Б
18181В
18181Г
18181Д
18181Е
18181Ж
18181З
18181И
18181К
18181Л
18181М
18181Н
18181О
18181П
18181Р
18181С
18181Т
18181У
18181Ф
18181Х
18181Ц
18181Ч
18181Ш
18181Щ
18181Ъ
18181Ы
18181Ь
18181Э
18181Ю
18181Я
18182
18182А
18182Б
18182В
18182Г
18182Д
18182Е
18182Ж
18182З
18182И
18182К
18182Л
18182М
18182Н
18182О
18182П
18182Р
18182С
18182Т
18182У
18182Ф
18182Х
18182Ц
18182Ч
18182Ш
18182Щ
18182Ъ
18182Ы
18182Ь
18182Э
18182Ю
18182Я
18183
18183А
18183Б
18183В
18183Г
18183Д
18183Е
18183Ж
18183З
18183И
18183К
18183Л
18183М
18183Н
18183О
18183П
18183Р
18183С
18183Т
18183У
18183Ф
18183Х
18183Ц
18183Ч
18183Ш
18183Щ
18183Ъ
18183Ы
18183Ь
18183Э
18183Ю
18183Я
18184
18184А
18184Б
18184В
18184Г
18184Д
18184Е
18184Ж
18184З
18184И
18184К
18184Л
18184М
18184Н
18184О
18184П
18184Р
18184С
18184Т
18184У
18184Ф
18184Х
18184Ц
18184Ч
18184Ш
18184Щ
18184Ъ
18184Ы
18184Ь
18184Э
18184Ю
18184Я
18185
18185А
18185Б
18185В
18185Г
18185Д
18185Е
18185Ж
18185З
18185И
18185К
18185Л
18185М
18185Н
18185О
18185П
18185Р
18185С
18185Т
18185У
18185Ф
18185Х
18185Ц
18185Ч
18185Ш
18185Щ
18185Ъ
18185Ы
18185Ь
18185Э
18185Ю
18185Я
18186
18186А
18186Б
18186В
18186Г
18186Д
18186Е
18186Ж
18186З
18186И
18186К
18186Л
18186М
18186Н
18186О
18186П
18186Р
18186С
18186Т
18186У
18186Ф
18186Х
18186Ц
18186Ч
18186Ш
18186Щ
18186Ъ
18186Ы
18186Ь
18186Э
18186Ю
18186Я
18187
18187А
18187Б
18187В
18187Г
18187Д
18187Е
18187Ж
18187З
18187И
18187К
18187Л
18187М
18187Н
18187О
18187П
18187Р
18187С
18187Т
18187У
18187Ф
18187Х
18187Ц
18187Ч
18187Ш
18187Щ
18187Ъ
18187Ы
18187Ь
18187Э
18187Ю
18187Я
18188
18188А
18188Б
18188В
18188Г
18188Д
18188Е
18188Ж
18188З
18188И
18188К
18188Л
18188М
18188Н
18188О
18188П
18188Р
18188С
18188Т
18188У
18188Ф
18188Х
18188Ц
18188Ч
18188Ш
18188Щ
18188Ъ
18188Ы
18188Ь
18188Э
18188Ю
18188Я
18189
18189А
18189Б
18189В
18189Г
18189Д
18189Е
18189Ж
18189З
18189И
18189К
18189Л
18189М
18189Н
18189О
18189П
18189Р
18189С
18189Т
18189У
18189Ф
18189Х
18189Ц
18189Ч
18189Ш
18189Щ
18189Ъ
18189Ы
18189Ь
18189Э
18189Ю
18189Я
18190
18190А
18190Б
18190В
18190Г
18190Д
18190Е
18190Ж
18190З
18190И
18190К
18190Л
18190М
18190Н
18190О
18190П
18190Р
18190С
18190Т
18190У
18190Ф
18190Х
18190Ц
18190Ч
18190Ш
18190Щ
18190Ъ
18190Ы
18190Ь
18190Э
18190Ю
18190Я
18191
18191А
18191Б
18191В
18191Г
18191Д
18191Е
18191Ж
18191З
18191И
18191К
18191Л
18191М
18191Н
18191О
18191П
18191Р
18191С
18191Т
18191У
18191Ф
18191Х
18191Ц
18191Ч
18191Ш
18191Щ
18191Ъ
18191Ы
18191Ь
18191Э
18191Ю
18191Я
18192
18192А
18192Б
18192В
18192Г
18192Д
18192Е
18192Ж
18192З
18192И
18192К
18192Л
18192М
18192Н
18192О
18192П
18192Р
18192С
18192Т
18192У
18192Ф
18192Х
18192Ц
18192Ч
18192Ш
18192Щ
18192Ъ
18192Ы
18192Ь
18192Э
18192Ю
18192Я
18193
18193А
18193Б
18193В
18193Г
18193Д
18193Е
18193Ж
18193З
18193И
18193К
18193Л
18193М
18193Н
18193О
18193П
18193Р
18193С
18193Т
18193У
18193Ф
18193Х
18193Ц
18193Ч
18193Ш
18193Щ
18193Ъ
18193Ы
18193Ь
18193Э
18193Ю
18193Я
18194
18194А
18194Б
18194В
18194Г
18194Д
18194Е
18194Ж
18194З
18194И
18194К
18194Л
18194М
18194Н
18194О
18194П
18194Р
18194С
18194Т
18194У
18194Ф
18194Х
18194Ц
18194Ч
18194Ш
18194Щ
18194Ъ
18194Ы
18194Ь
18194Э
18194Ю
18194Я
18195
18195А
18195Б
18195В
18195Г
18195Д
18195Е
18195Ж
18195З
18195И
18195К
18195Л
18195М
18195Н
18195О
18195П
18195Р
18195С
18195Т
18195У
18195Ф
18195Х
18195Ц
18195Ч
18195Ш
18195Щ
18195Ъ
18195Ы
18195Ь
18195Э
18195Ю
18195Я
18196
18196А
18196Б
18196В
18196Г
18196Д
18196Е
18196Ж
18196З
18196И
18196К
18196Л
18196М
18196Н
18196О
18196П
18196Р
18196С
18196Т
18196У
18196Ф
18196Х
18196Ц
18196Ч
18196Ш
18196Щ
18196Ъ
18196Ы
18196Ь
18196Э
18196Ю
18196Я
18197
18197А
18197Б
18197В
18197Г
18197Д
18197Е
18197Ж
18197З
18197И
18197К
18197Л
18197М
18197Н
18197О
18197П
18197Р
18197С
18197Т
18197У
18197Ф
18197Х
18197Ц
18197Ч
18197Ш
18197Щ
18197Ъ
18197Ы
18197Ь
18197Э
18197Ю
18197Я
18198
18198А
18198Б
18198В
18198Г
18198Д
18198Е
18198Ж
18198З
18198И
18198К
18198Л
18198М
18198Н
18198О
18198П
18198Р
18198С
18198Т
18198У
18198Ф
18198Х
18198Ц
18198Ч
18198Ш
18198Щ
18198Ъ
18198Ы
18198Ь
18198Э
18198Ю
18198Я
18199
18199А
18199Б
18199В
18199Г
18199Д
18199Е
18199Ж
18199З
18199И
18199К
18199Л
18199М
18199Н
18199О
18199П
18199Р
18199С
18199Т
18199У
18199Ф
18199Х
18199Ц
18199Ч
18199Ш
18199Щ
18199Ъ
18199Ы
18199Ь
18199Э
18199Ю
18199Я
18200
18200А
18200Б
18200В
18200Г
18200Д
18200Е
18200Ж
18200З
18200И
18200К
18200Л
18200М
18200Н
18200О
18200П
18200Р
18200С
18200Т
18200У
18200Ф
18200Х
18200Ц
18200Ч
18200Ш
18200Щ
18200Ъ
18200Ы
18200Ь
18200Э
18200Ю
18200Я
18201
18201А
18201Б
18201В
18201Г
18201Д
18201Е
18201Ж
18201З
18201И
18201К
18201Л
18201М
18201Н
18201О
18201П
18201Р
18201С
18201Т
18201У
18201Ф
18201Х
18201Ц
18201Ч
18201Ш
18201Щ
18201Ъ
18201Ы
18201Ь
18201Э
18201Ю
18201Я
18202
18202А
18202Б
18202В
18202Г
18202Д
18202Е
18202Ж
18202З
18202И
18202К
18202Л
18202М
18202Н
18202О
18202П
18202Р
18202С
18202Т
18202У
18202Ф
18202Х
18202Ц
18202Ч
18202Ш
18202Щ
18202Ъ
18202Ы
18202Ь
18202Э
18202Ю
18202Я
18203
18203А
18203Б
18203В
18203Г
18203Д
18203Е
18203Ж
18203З
18203И
18203К
18203Л
18203М
18203Н
18203О
18203П
18203Р
18203С
18203Т
18203У
18203Ф
18203Х
18203Ц
18203Ч
18203Ш
18203Щ
18203Ъ
18203Ы
18203Ь
18203Э
18203Ю
18203Я
18204
18204А
18204Б
18204В
18204Г
18204Д
18204Е
18204Ж
18204З
18204И
18204К
18204Л
18204М
18204Н
18204О
18204П
18204Р
18204С
18204Т
18204У
18204Ф
18204Х
18204Ц
18204Ч
18204Ш
18204Щ
18204Ъ
18204Ы
18204Ь
18204Э
18204Ю
18204Я
18205
18205А
18205Б
18205В
18205Г
18205Д
18205Е
18205Ж
18205З
18205И
18205К
18205Л
18205М
18205Н
18205О
18205П
18205Р
18205С
18205Т
18205У
18205Ф
18205Х
18205Ц
18205Ч
18205Ш
18205Щ
18205Ъ
18205Ы
18205Ь
18205Э
18205Ю
18205Я
18206
18206А
18206Б
18206В
18206Г
18206Д
18206Е
18206Ж
18206З
18206И
18206К
18206Л
18206М
18206Н
18206О
18206П
18206Р
18206С
18206Т
18206У
18206Ф
18206Х
18206Ц
18206Ч
18206Ш
18206Щ
18206Ъ
18206Ы
18206Ь
18206Э
18206Ю
18206Я
18207
18207А
18207Б
18207В
18207Г
18207Д
18207Е
18207Ж
18207З
18207И
18207К
18207Л
18207М
18207Н
18207О
18207П
18207Р
18207С
18207Т
18207У
18207Ф
18207Х
18207Ц
18207Ч
18207Ш
18207Щ
18207Ъ
18207Ы
18207Ь
18207Э
18207Ю
18207Я
18208
18208А
18208Б
18208В
18208Г
18208Д
18208Е
18208Ж
18208З
18208И
18208К
18208Л
18208М
18208Н
18208О
18208П
18208Р
18208С
18208Т
18208У
18208Ф
18208Х
18208Ц
18208Ч
18208Ш
18208Щ
18208Ъ
18208Ы
18208Ь
18208Э
18208Ю
18208Я
18209
18209А
18209Б
18209В
18209Г
18209Д
18209Е
18209Ж
18209З
18209И
18209К
18209Л
18209М
18209Н
18209О
18209П
18209Р
18209С
18209Т
18209У
18209Ф
18209Х
18209Ц
18209Ч
18209Ш
18209Щ
18209Ъ
18209Ы
18209Ь
18209Э
18209Ю
18209Я
18210
18210А
18210Б
18210В
18210Г
18210Д
18210Е
18210Ж
18210З
18210И
18210К
18210Л
18210М
18210Н
18210О
18210П
18210Р
18210С
18210Т
18210У
18210Ф
18210Х
18210Ц
18210Ч
18210Ш
18210Щ
18210Ъ
18210Ы
18210Ь
18210Э
18210Ю
18210Я
18211
18211А
18211Б
18211В
18211Г
18211Д
18211Е
18211Ж
18211З
18211И
18211К
18211Л
18211М
18211Н
18211О
18211П
18211Р
18211С
18211Т
18211У
18211Ф
18211Х
18211Ц
18211Ч
18211Ш
18211Щ
18211Ъ
18211Ы
18211Ь
18211Э
18211Ю
18211Я
18212
18212А
18212Б
18212В
18212Г
18212Д
18212Е
18212Ж
18212З
18212И
18212К
18212Л
18212М
18212Н
18212О
18212П
18212Р
18212С
18212Т
18212У
18212Ф
18212Х
18212Ц
18212Ч
18212Ш
18212Щ
18212Ъ
18212Ы
18212Ь
18212Э
18212Ю
18212Я
18213
18213А
18213Б
18213В
18213Г
18213Д
18213Е
18213Ж
18213З
18213И
18213К
18213Л
18213М
18213Н
18213О
18213П
18213Р
18213С
18213Т
18213У
18213Ф
18213Х
18213Ц
18213Ч
18213Ш
18213Щ
18213Ъ
18213Ы
18213Ь
18213Э
18213Ю
18213Я
18214
18214А
18214Б
18214В
18214Г
18214Д
18214Е
18214Ж
18214З
18214И
18214К
18214Л
18214М
18214Н
18214О
18214П
18214Р
18214С
18214Т
18214У
18214Ф
18214Х
18214Ц
18214Ч
18214Ш
18214Щ
18214Ъ
18214Ы
18214Ь
18214Э
18214Ю
18214Я
18215
18215А
18215Б
18215В
18215Г
18215Д
18215Е
18215Ж
18215З
18215И
18215К
18215Л
18215М
18215Н
18215О
18215П
18215Р
18215С
18215Т
18215У
18215Ф
18215Х
18215Ц
18215Ч
18215Ш
18215Щ
18215Ъ
18215Ы
18215Ь
18215Э
18215Ю
18215Я
18216
18216А
18216Б
18216В
18216Г
18216Д
18216Е
18216Ж
18216З
18216И
18216К
18216Л
18216М
18216Н
18216О
18216П
18216Р
18216С
18216Т
18216У
18216Ф
18216Х
18216Ц
18216Ч
18216Ш
18216Щ
18216Ъ
18216Ы
18216Ь
18216Э
18216Ю
18216Я
18217
18217А
18217Б
18217В
18217Г
18217Д
18217Е
18217Ж
18217З
18217И
18217К
18217Л
18217М
18217Н
18217О
18217П
18217Р
18217С
18217Т
18217У
18217Ф
18217Х
18217Ц
18217Ч
18217Ш
18217Щ
18217Ъ
18217Ы
18217Ь
18217Э
18217Ю
18217Я
18218
18218А
18218Б
18218В
18218Г
18218Д
18218Е
18218Ж
18218З
18218И
18218К
18218Л
18218М
18218Н
18218О
18218П
18218Р
18218С
18218Т
18218У
18218Ф
18218Х
18218Ц
18218Ч
18218Ш
18218Щ
18218Ъ
18218Ы
18218Ь
18218Э
18218Ю
18218Я
18219
18219А
18219Б
18219В
18219Г
18219Д
18219Е
18219Ж
18219З
18219И
18219К
18219Л
18219М
18219Н
18219О
18219П
18219Р
18219С
18219Т
18219У
18219Ф
18219Х
18219Ц
18219Ч
18219Ш
18219Щ
18219Ъ
18219Ы
18219Ь
18219Э
18219Ю
18219Я
18220
18220А
18220Б
18220В
18220Г
18220Д
18220Е
18220Ж
18220З
18220И
18220К
18220Л
18220М
18220Н
18220О
18220П
18220Р
18220С
18220Т
18220У
18220Ф
18220Х
18220Ц
18220Ч
18220Ш
18220Щ
18220Ъ
18220Ы
18220Ь
18220Э
18220Ю
18220Я
18221
18221А
18221Б
18221В
18221Г
18221Д

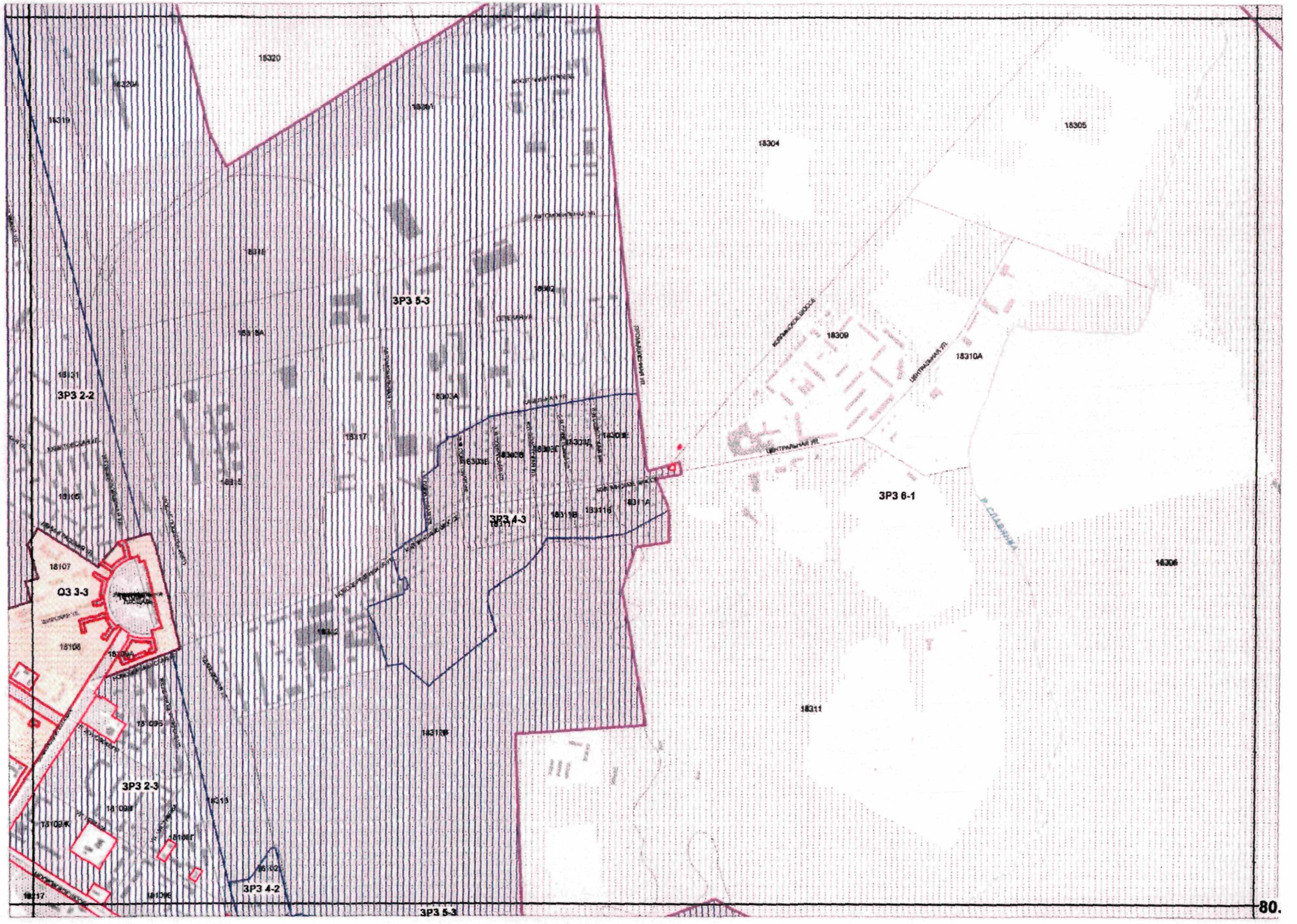
18320
18319
18304
18305
18309
18310A
18311
18312
18313
18314
18315
18316
18317
18318
18303A
18302
18301
18306
18307
18308
18310
18311A
18312A
18312B
18312C
18312D
18312E
18312F
18312G
18312H
18312I
18312J
18312K
18312L
18312M
18312N
18312O
18312P
18312Q
18312R
18312S
18312T
18312U
18312V
18312W
18312X
18312Y
18312Z
18312AA
18312AB
18312AC
18312AD
18312AE
18312AF
18312AG
18312AH
18312AI
18312AJ
18312AK
18312AL
18312AM
18312AN
18312AO
18312AP
18312AQ
18312AR
18312AS
18312AT
18312AU
18312AV
18312AW
18312AX
18312AY
18312AZ
18312BA
18312BB
18312BC
18312BD
18312BE
18312BF
18312BG
18312BH
18312BI
18312BJ
18312BK
18312BL
18312BM
18312BN
18312BO
18312BP
18312BQ
18312BR
18312BS
18312BT
18312BU
18312BV
18312BW
18312BX
18312BY
18312BZ
18312CA
18312CB
18312CC
18312CD
18312CE
18312CF
18312CG
18312CH
18312CI
18312CJ
18312CK
18312CL
18312CM
18312CN
18312CO
18312CP
18312CQ
18312CR
18312CS
18312CT
18312CU
18312CV
18312CW
18312CX
18312CY
18312CZ
18312DA
18312DB
18312DC
18312DD
18312DE
18312DF
18312DG
18312DH
18312DI
18312DJ
18312DK
18312DL
18312DM
18312DN
18312DO
18312DP
18312DQ
18312DR
18312DS
18312DT
18312DU
18312DV
18312DW
18312DX
18312DY
18312DZ
18312EA
18312EB
18312EC
18312ED
18312EE
18312EF
18312EG
18312EH
18312EI
18312EJ
18312EK
18312EL
18312EM
18312EN
18312EO
18312EP
18312EQ
18312ER
18312ES
18312ET
18312EU
18312EV
18312EW
18312EX
18312EY
18312EZ
18312FA
18312FB
18312FC
18312FD
18312FE
18312FF
18312FG
18312FH
18312FI
18312FJ
18312FK
18312FL
18312FM
18312FN
18312FO
18312FP
18312FQ
18312FR
18312FS
18312FT
18312FU
18312FV
18312FW
18312FX
18312FY
18312FZ
18312GA
18312GB
18312GC
18312GD
18312GE
18312GF
18312GG
18312GH
18312GI
18312GJ
18312GK
18312GL
18312GM
18312GN
18312GO
18312GP
18312GQ
18312GR
18312GS
18312GT
18312GU
18312GV
18312GW
18312GX
18312GY
18312GZ
18312HA
18312HB
18312HC
18312HD
18312HE
18312HF
18312HG
18312HH
18312HI
18312HJ
18312HK
18312HL
18312HM
18312HN
18312HO
18312HP
18312HQ
18312HR
18312HS
18312HT
18312HU
18312HV
18312HW
18312HX
18312HY
18312HZ
18312IA
18312IB
18312IC
18312ID
18312IE
18312IF
18312IG
18312IH
18312II
18312IJ
18312IK
18312IL
18312IM
18312IN
18312IO
18312IP
18312IQ
18312IR
18312IS
18312IT
18312IU
18312IV
18312IW
18312IX
18312IY
18312IZ
18312JA
18312JB
18312JC
18312JD
18312JE
18312JF
18312JG
18312JH
18312JI
18312JJ
18312JK
18312JL
18312JM
18312JN
18312JO
18312JP
18312JQ
18312JR
18312JS
18312JT
18312JU
18312JV
18312JW
18312JX
18312JY
18312JZ
18312KA
18312KB
18312KC
18312KD
18312KE
18312KF
18312KG
18312KH
18312KI
18312KJ
18312KK
18312KL
18312KM
18312KN
18312KO
18312KP
18312KQ
18312KR
18312KS
18312KT
18312KU
18312KV
18312KW
18312KX
18312KY
18312KZ
18312LA
18312LB
18312LC
18312LD
18312LE
18312LF
18312LG
18312LH
18312LI
18312LJ
18312LK
18312LL
18312LM
18312LN
18312LO
18312LP
18312LQ
18312LR
18312LS
18312LT
18312LU
18312LV
18312LW
18312LX
18312LY
18312LZ
18312MA
18312MB
18312MC
18312MD
18312ME
18312MF
18312MG
18312MH
18312MI
18312MJ
18312MK
18312ML
18312MM
18312MN
18312MO
18312MP
18312MQ
18312MR
18312MS
18312MT
18312MU
18312MV
18312MW
18312MX
18312MY
18312MZ
18312NA
18312NB
18312NC
18312ND
18312NE
18312NF
18312NG
18312NH
18312NI
18312NJ
18312NK
18312NL
18312NM
18312NN
18312NO
18312NP
18312NQ
18312NR
18312NS
18312NT
18312NU
18312NV
18312NW
18312NX
18312NY
18312NZ
18312OA
18312OB
18312OC
18312OD
18312OE
18312OF
18312OG
18312OH
18312OI
18312OJ
18312OK
18312OL
18312OM
18312ON
18312OO
18312OP
18312OQ
18312OR
18312OS
18312OT
18312OU
18312OV
18312OW
18312OX
18312OY
18312OZ
18312PA
18312PB
18312PC
18312PD
18312PE
18312PF
18312PG
18312PH
18312PI
18312PJ
18312PK
18312PL
18312PM
18312PN
18312PO
18312PP
18312PQ
18312PR
18312PS
18312PT
18312PU
18312PV
18312PW
18312PX
18312PY
18312PZ
18312QA
18312QB
18312QC
18312QD
18312QE
18312QF
18312QG
18312QH
18312QI
18312QJ
18312QK
18312QL
18312QM
18312QN
18312QO
18312QP
18312QQ
18312QR
18312QS
18312QT
18312QU
18312QV
18312QW
18312QX
18312QY
18312QZ
18312RA
18312RB
18312RC
18312RD
18312RE
18312RF
18312RG
18312RH
18312RI
18312RJ
18312RK
18312RL
18312RM
18312RN
18312RO
18312RP
18312RQ
18312RR
18312RS
18312RT
18312RU
18312RV
18312RW
18312RX
18312RY
18312RZ
18312SA
18312SB
18312SC
18312SD
18312SE
18312SF
18312SG
18312SH
18312SI
18312SJ
18312SK
18312SL
18312SM
18312SN
18312SO
18312SP
18312SQ
18312SR
18312SS
18312ST
18312SU
18312SV
18312SW
18312SX
18312SY
18312SZ
18312TA
18312TB
18312TC
18312TD
18312TE
18312TF
18312TG
18312TH
18312TI
18312TJ
18312TK
18312TL
18312TM
18312TN
18312TO
18312TP
18312TQ
18312TR
18312TS
18312TT
18312TU
18312TV
18312TW
18312TX
18312TY
18312TZ
18312UA
18312UB
18312UC
18312UD
18312UE
18312UF
18312UG
18312UH
18312UI
18312UJ
18312UK
18312UL
18312UM
18312UN
18312UO
18312UP
18312UQ
18312UR
18312US
18312UT
18312UU
18312UV
18312UW
18312UX
18312UY
18312UZ
18312VA
18312VB
18312VC
18312VD
18312VE
18312VF
18312VG
18312VH
18312VI
18312VJ
18312VK
18312VL
18312VM
18312VN
18312VO
18312VP
18312VQ
18312VR
18312VS
18312VT
18312VU
18312VV
18312VW
18312VX
18312VY
18312VZ
18312WA
18312WB
18312WC
18312WD
18312WE
18312WF
18312WG
18312WH
18312WI
18312WJ
18312WK
18312WL
18312WM
18312WN
18312WO
18312WP
18312WQ
18312WR
18312WS
18312WT
18312WU
18312WV
18312WW
18312WX
18312WY
18312WZ
18312XA
18312XB
18312XC
18312XD
18312XE
18312XF
18312XG
18312XH
18312XI
18312XJ
18312XK
18312XL
18312XM
18312XN
18312XO
18312XP
18312XQ
18312XR
18312XS
18312XT
18312XU
18312XV
18312XW
18312XX
18312XY
18312XZ
18312YA
18312YB
18312YC
18312YD
18312YE
18312YF
18312YG
18312YH
18312YI
18312YJ
18312YK
18312YL
18312YM
18312YN
18312YO
18312YP
18312YQ
18312YR
18312YS
18312YT
18312YU
18312YV
18312YW
18312YX
18312YY
18312YZ
18312ZA
18312ZB
18312ZC
18312ZD
18312ZE
18312ZF
18312ZG
18312ZH
18312ZI
18312ZJ
18312ZK
18312ZL
18312ZM
18312ZN
18312ZO
18312ZP
18312ZQ
18312ZR
18312ZS
18312ZT
18312ZU
18312ZV
18312ZW
18312ZX
18312ZY
18312ZZ
ЗРЗ 5-3
ЗРЗ 2-2
ЗРЗ 4-3
ЗРЗ 6-1
ЗРЗ 2-3
ЗРЗ 4-2
ЗРЗ 5-3
Q3 3-3
80.

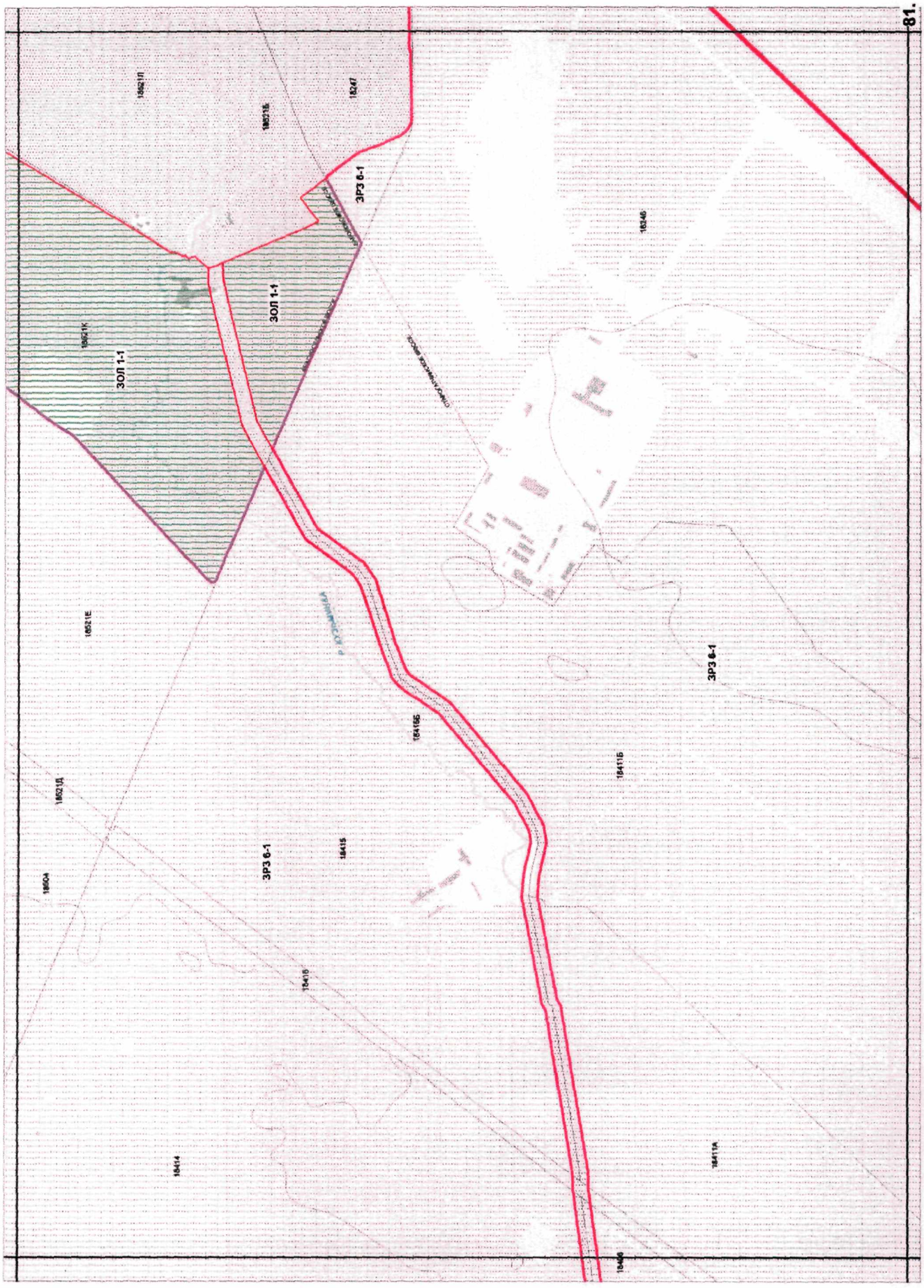
81.
18521П
18521Е
18247
ЗОЛ 1-1
ЗОЛ 1-1
ЗРЗ 6-1
ЗРЗ 6-1
ЗРЗ 6-1
18521К
18521Е
18521Д
18504
18414
18416
18415
18416
18446
18411Б
18411А
18440

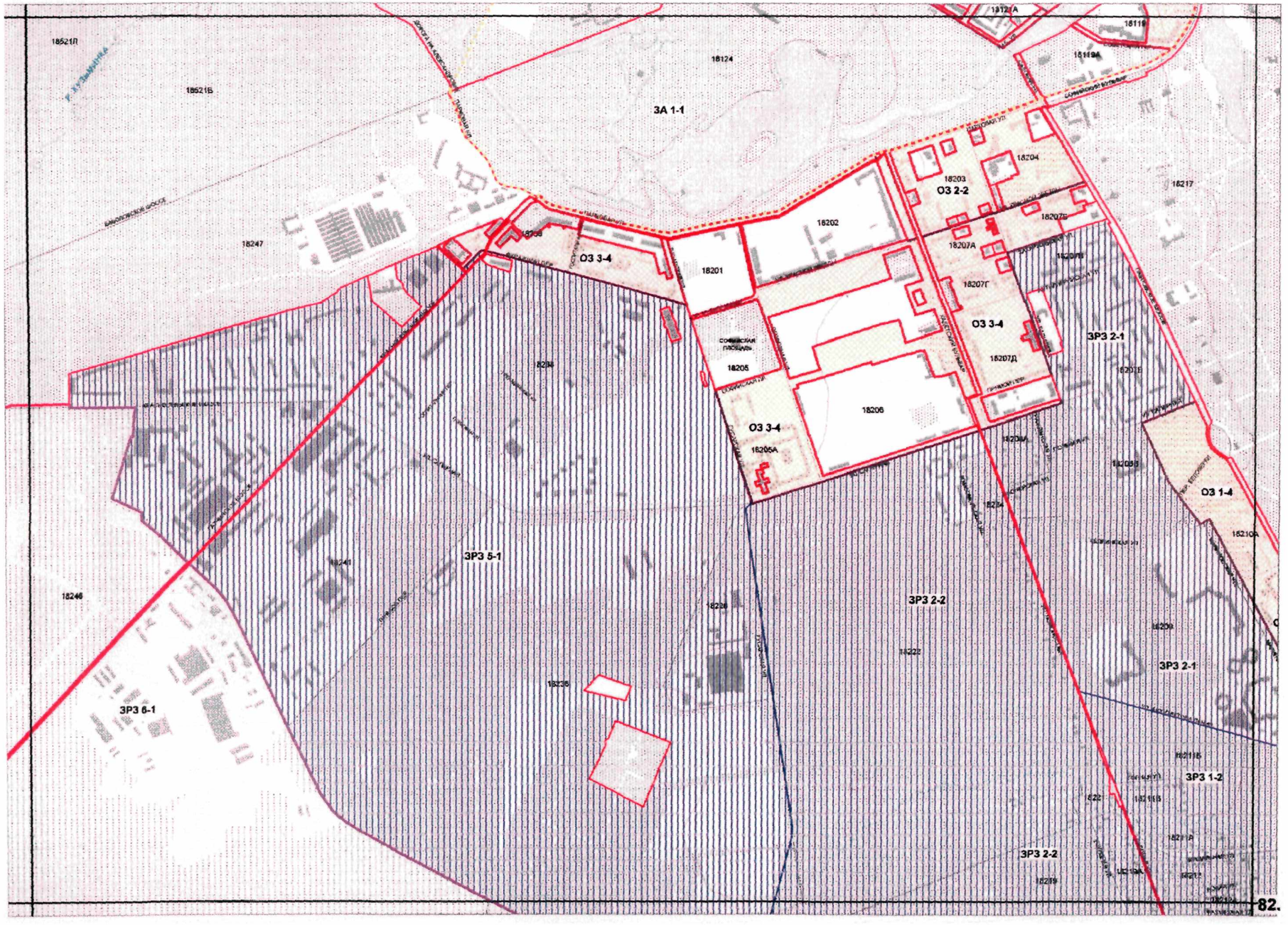
18521П
18521Б
18124
ЗА 1-1
18247
ОЗ 3-4
18201
18202
18203
ОЗ 2-2
18204
18217
18207А
18207Г
ОЗ 3-4
18207Д
ЗРЗ 2-1
18205
18206
ОЗ 3-4
18206А
ОЗ 1-4
18210А
18241
ЗРЗ 5-1
18246
18226
ЗРЗ 2-2
18222
ЗРЗ 2-1
18236
ЗРЗ 6-1
ЗРЗ 1-2
ЗРЗ 2-2
18219

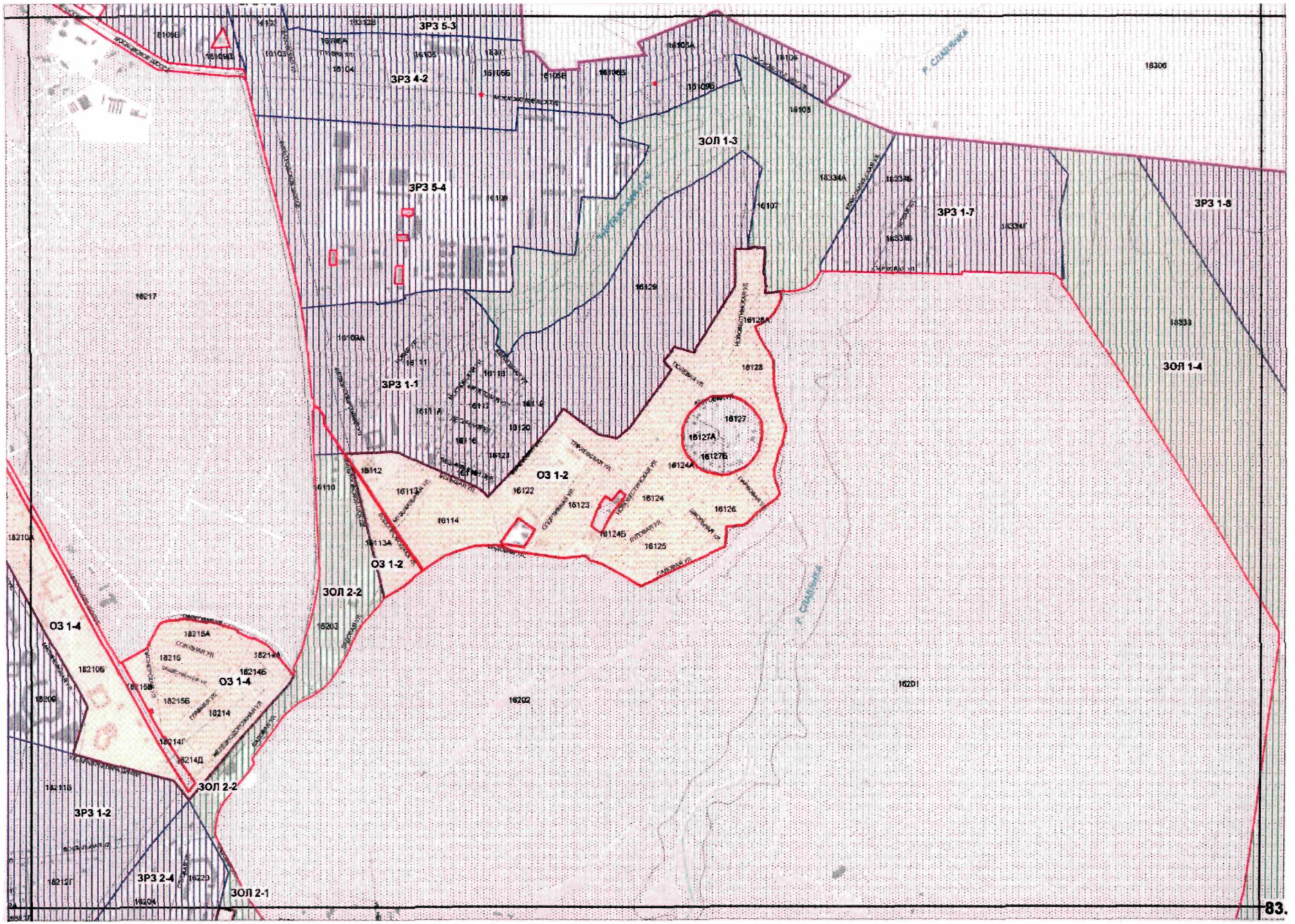
ЗРЗ 5-3
ЗРЗ 4-2
ЗРЗ 5-4
ЗОЛ 1-3
ЗРЗ 1-7
ЗРЗ 1-8
ЗОЛ 1-4
ЗРЗ 1-1
ОЗ 1-2
ОЗ 1-2
ЗОЛ 2-2
ОЗ 1-4
ОЗ 1-4
ЗОЛ 2-2
ЗРЗ 1-2
ЗРЗ 2-4
ЗОЛ 2-1
р. Славянка
р. Славянка
16306
16105
16334А
16334Б
16107
16129
16128А
16128
16127
16127А
16127Б
16124А
16124
16126
16124Б
16125
16122
16123
16114
16112
16113
16113А
16110
16109А
16111
16118
16120
16116
16121
16217
16203
16202
16201
18210А
18215А
18214А
18214Б
18215
18215Б
18214
18214Г
18214Д
18210Б
18212Г
18220А
18220Б

83.

84.
183065
ЗРЗ 6-1
18333
18305
ЗРЗ 1-8
ЗОЛ 1-4
18321

ЗРЗ 5-1
ЗРЗ 2-2
ЗРЗ 1-2
ЗРЗ 1-3
ЗРЗ 2-2
ЗРЗ 6-1
16246
18254
18233А
18232
18231А
18233
18233Б
18231
16207
16401
16419А
16402
16425
16421А
16403
16421
16416
16417
16415
ЦВЕТОЧНАЯ УЛ.
ЛЕСНАЯ УЛ.

85.

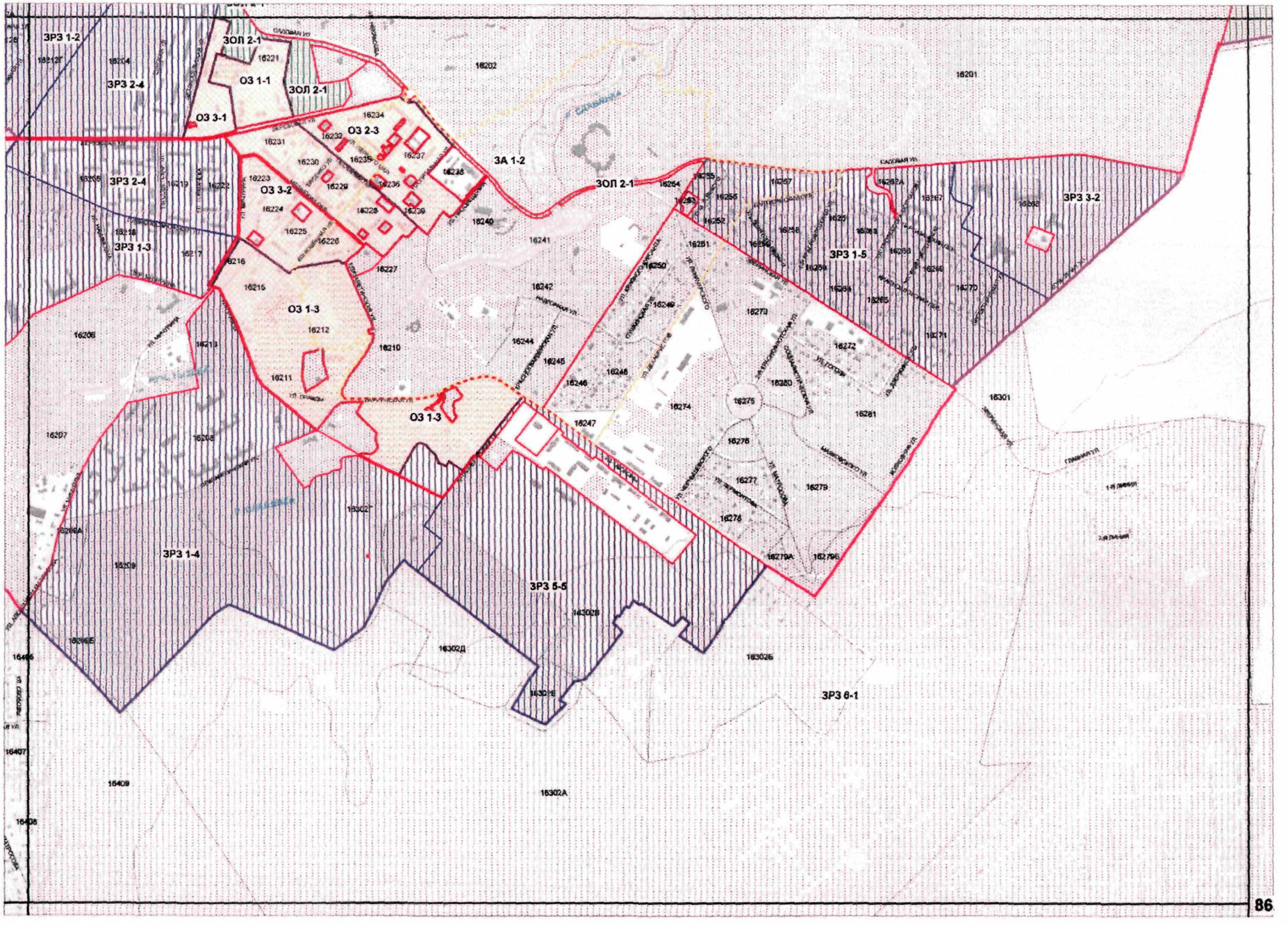
ЗРЗ 1-2
ЗРЗ 2-4
ЗОЛ 2-1
ОЗ 1-1
ЗОЛ 2-1
ОЗ 3-1
ОЗ 2-3
ЗА 1-2
ЗОЛ 2-1
ЗРЗ 2-4
ОЗ 3-2
ЗРЗ 1-3
ОЗ 1-3
ЗРЗ 1-5
ЗРЗ 3-2
ОЗ 1-3
ЗРЗ 1-4
ЗРЗ 5-5
ЗРЗ 6-1

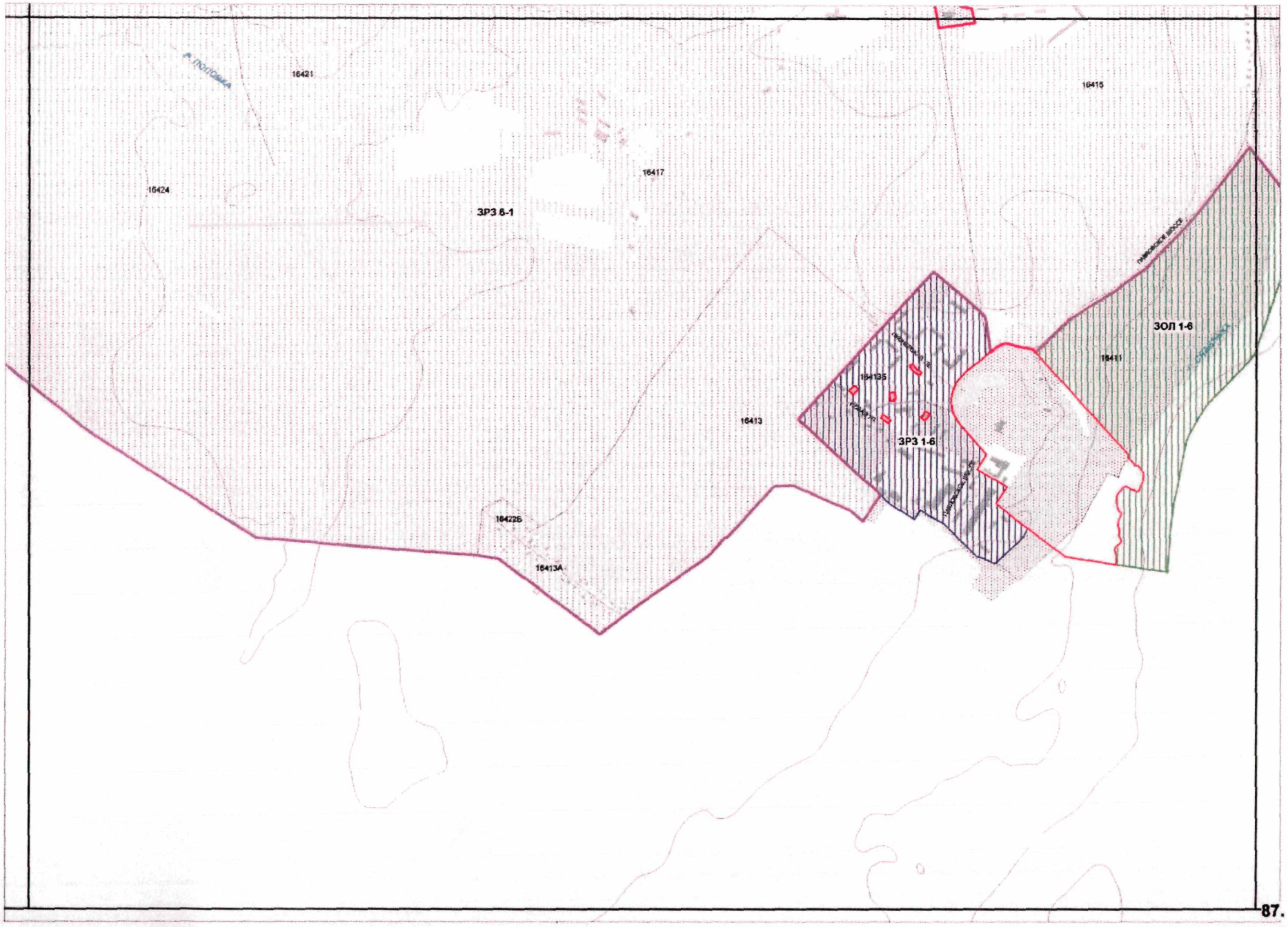
16421
16415
16424
16417
ЗРЗ 6-1
ЗОЛ 1-6
16411
16413
164135
ЗРЗ 1-6
164226
16413А

87.

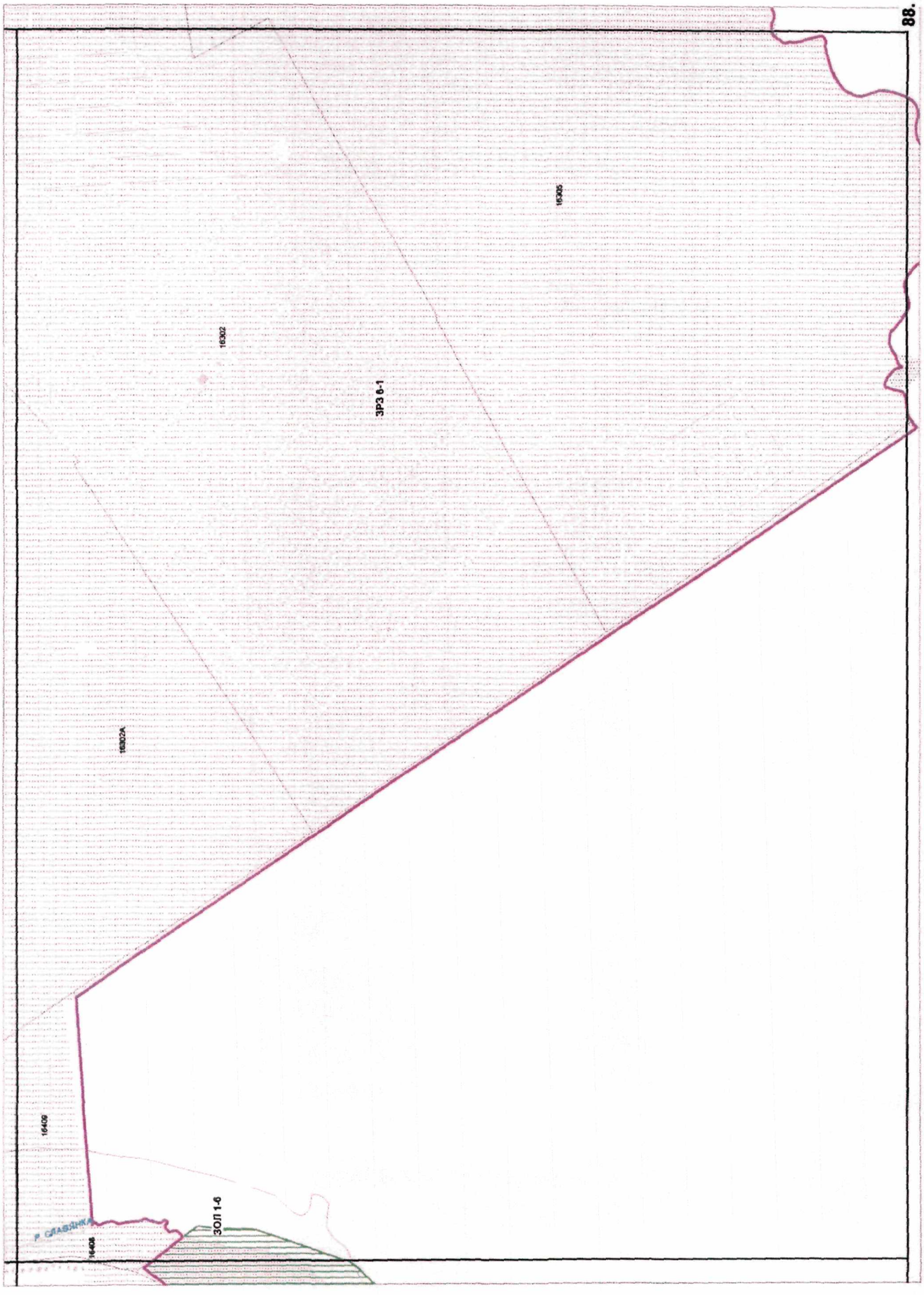
88.
16305
16302
ЗРЗ 6-1
16302А
16406
16408
р. СЛАВЯНКА
ЗОЛ 1-6

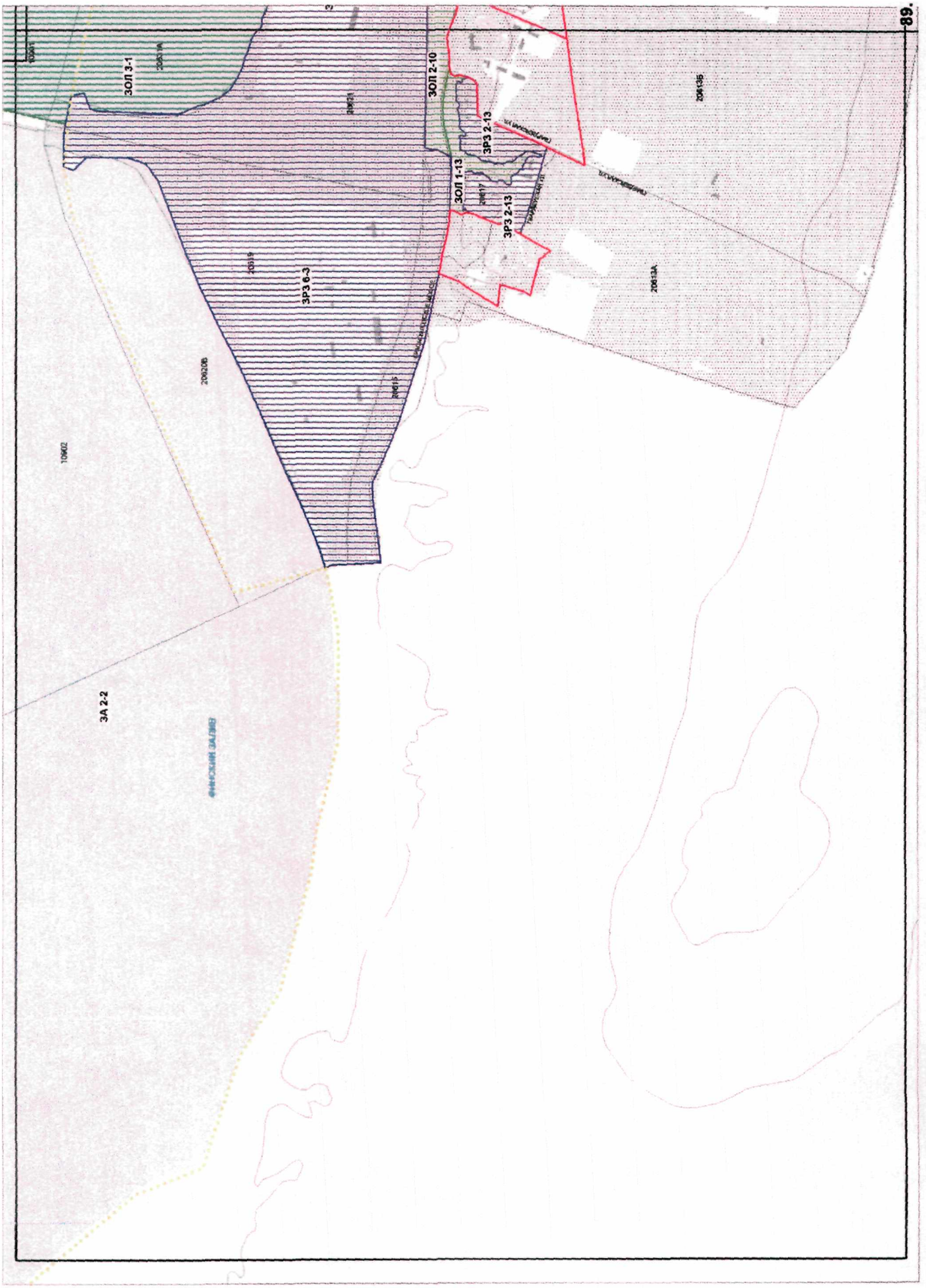
89.
ЗОЛ 3-1
206:1/А
206:21
ЗОЛ 2-10
ЗР3 2-13
ЗОЛ 1-13
206:17
ЗР3 2-13
206:15
ЗР3 6-3
206:19
206:13А
206:35
206:06
10:602
ЗА 2-2

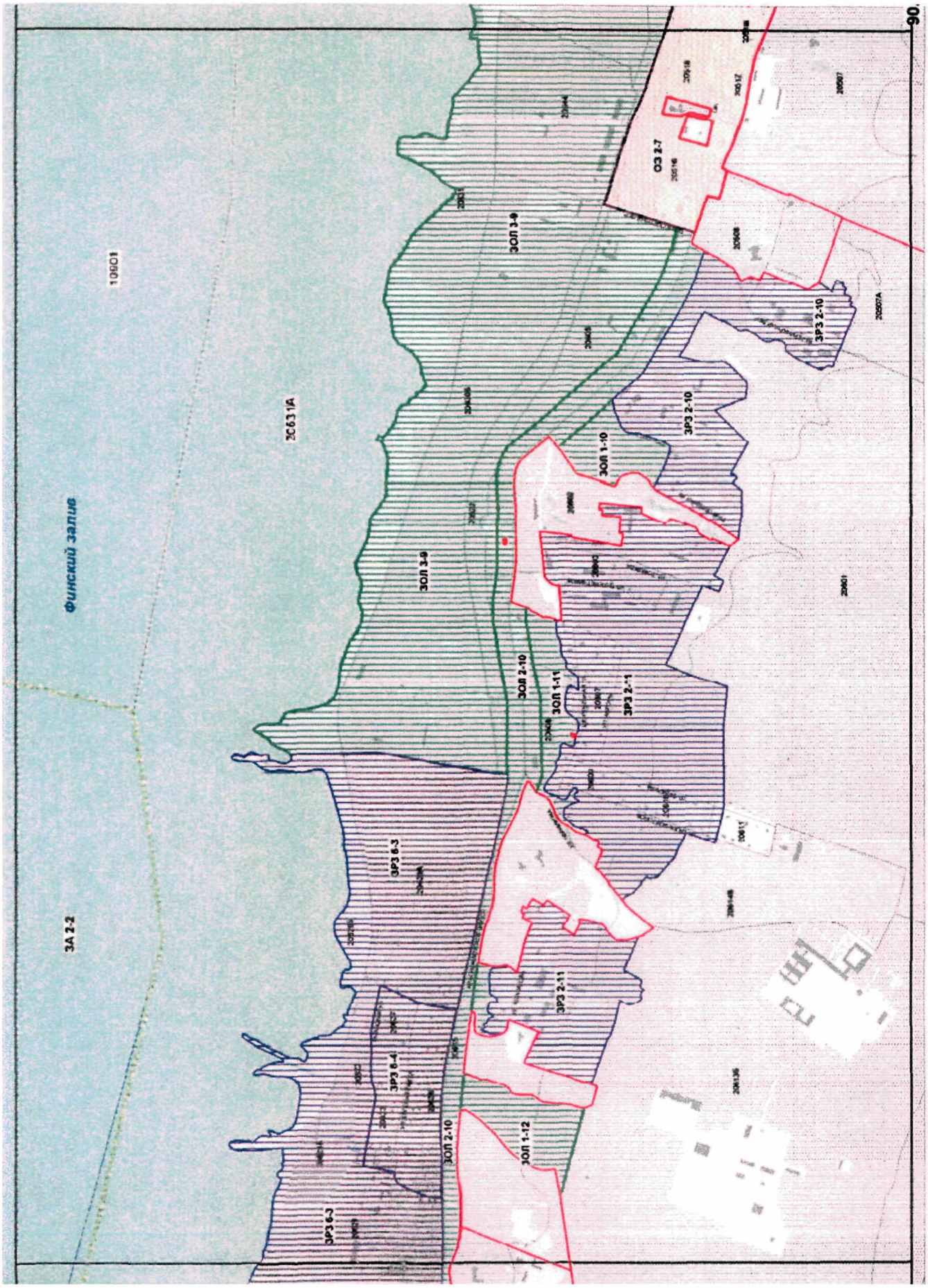
Финский залив
ЗА 2-2
10801
3С63 1А
ЗОЛ 3-9
ЗОЛ 3-9
ЗОЛ 2-10
ЗОЛ 1-10
ЗОЛ 1-11
ЗОЛ 1-12
ЗОЛ 2-10
ЗРЗ 6-3
ЗРЗ 6-4
ЗРЗ 6-3
ЗРЗ 2-11
ЗРЗ 2-11
ЗРЗ 2-10
ЗРЗ 2-10
ОЗ 2-7
20501
20507А

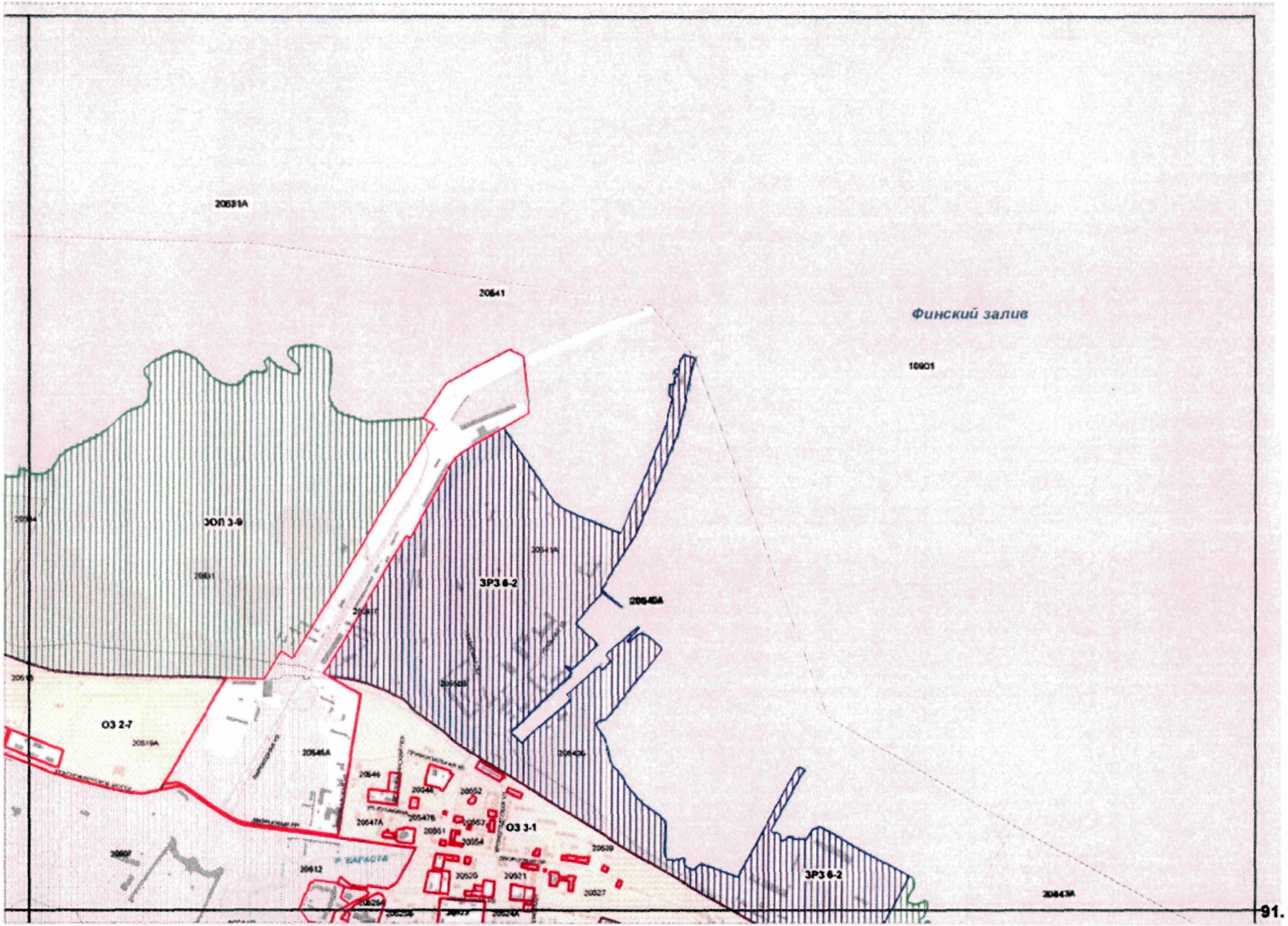
20631A
20641
Финский залив
10901
ЗОЛ 3-9
20601
ЗРЗ 6-2
20640A
ОЗ 2-7
20619A
20646A
20646
20648
20652
20647A
20647B
20651
20654
ОЗ 3-1
20639
20612
20620
20621
20627
ЗРЗ 6-2
20643A
91.

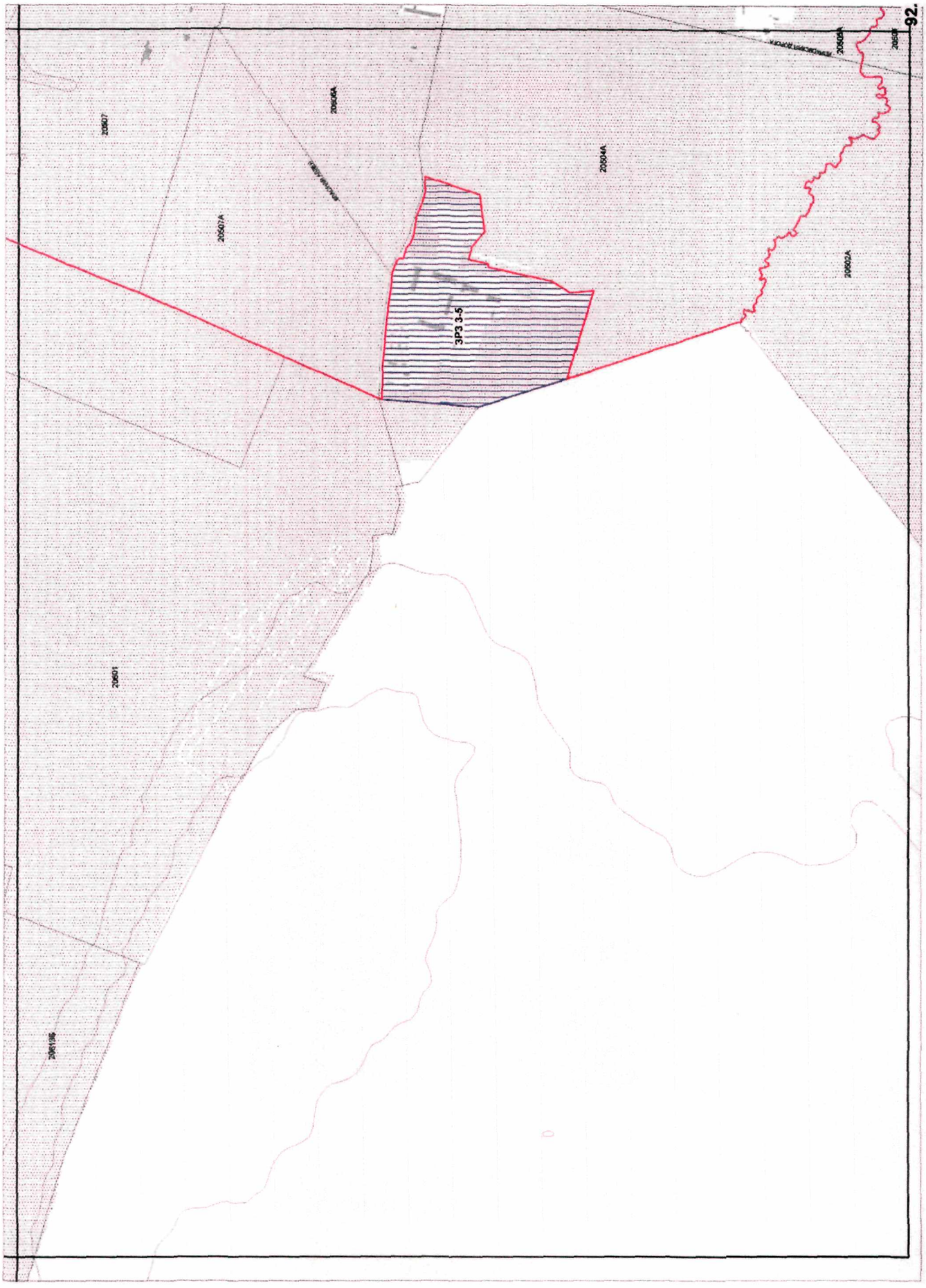
92.
20607
20606A
20604A
20603A
20602A
20507A
3P3 3-5
20601
20601B

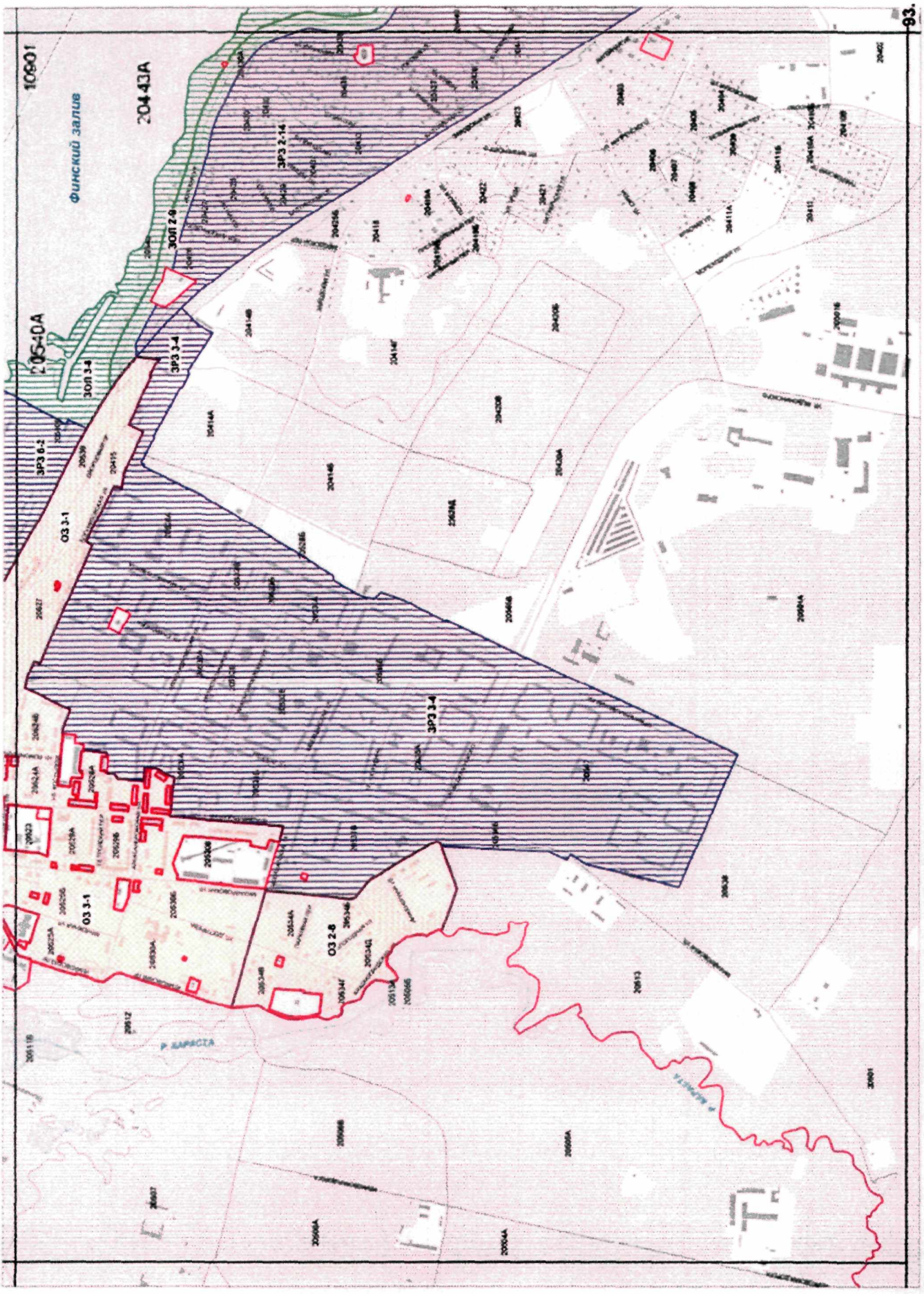
10601
Финский залив
20443А
20540А
ЗОП 2-9
ЗР3 2-14
ЗОП 3-9
ЗР3 3-4
ЗР3 6-2
ОЗ 3-1
ЗР3 3-4
ОЗ 3-1
ОЗ 2-8
р. Карасіа
93.

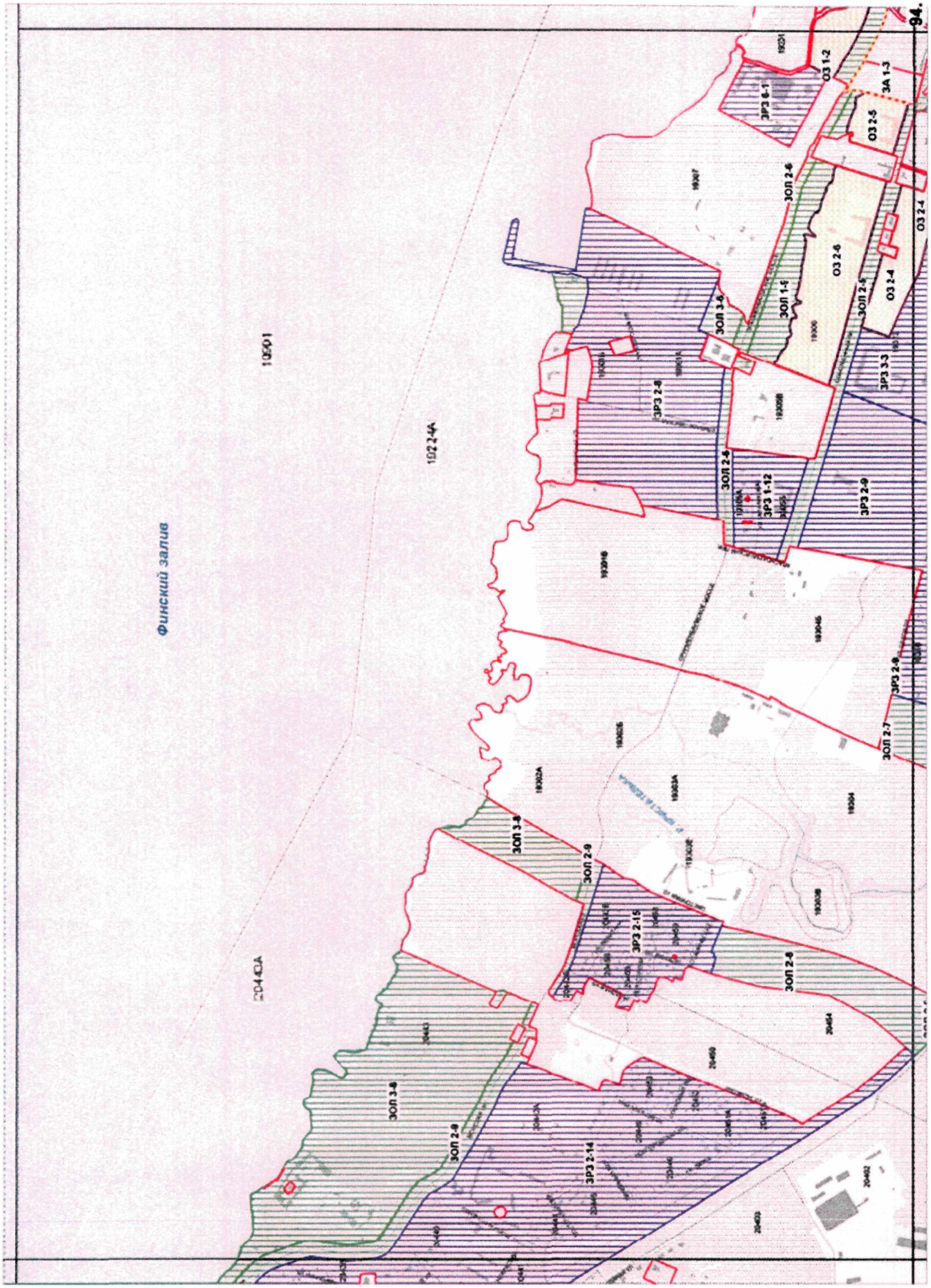
Финский залив
19501
19224А
20440А
ЗОП 3-8
ЗОП 2-9
ЗОП 2-8
ЗОП 2-7
ЗОП 1-5
ЗОП 3-6
ЗОП 2-6
ЗОП 2-5
ЗР3 2-14
ЗР3 2-15
ЗР3 2-8
ЗР3 1-12
ЗР3 2-9
ЗР3 3-3
ЗР3 6-1
ОЗ 2-6
ОЗ 2-5
ОЗ 2-4
ОЗ 1-2
ЗА 1-3
94.

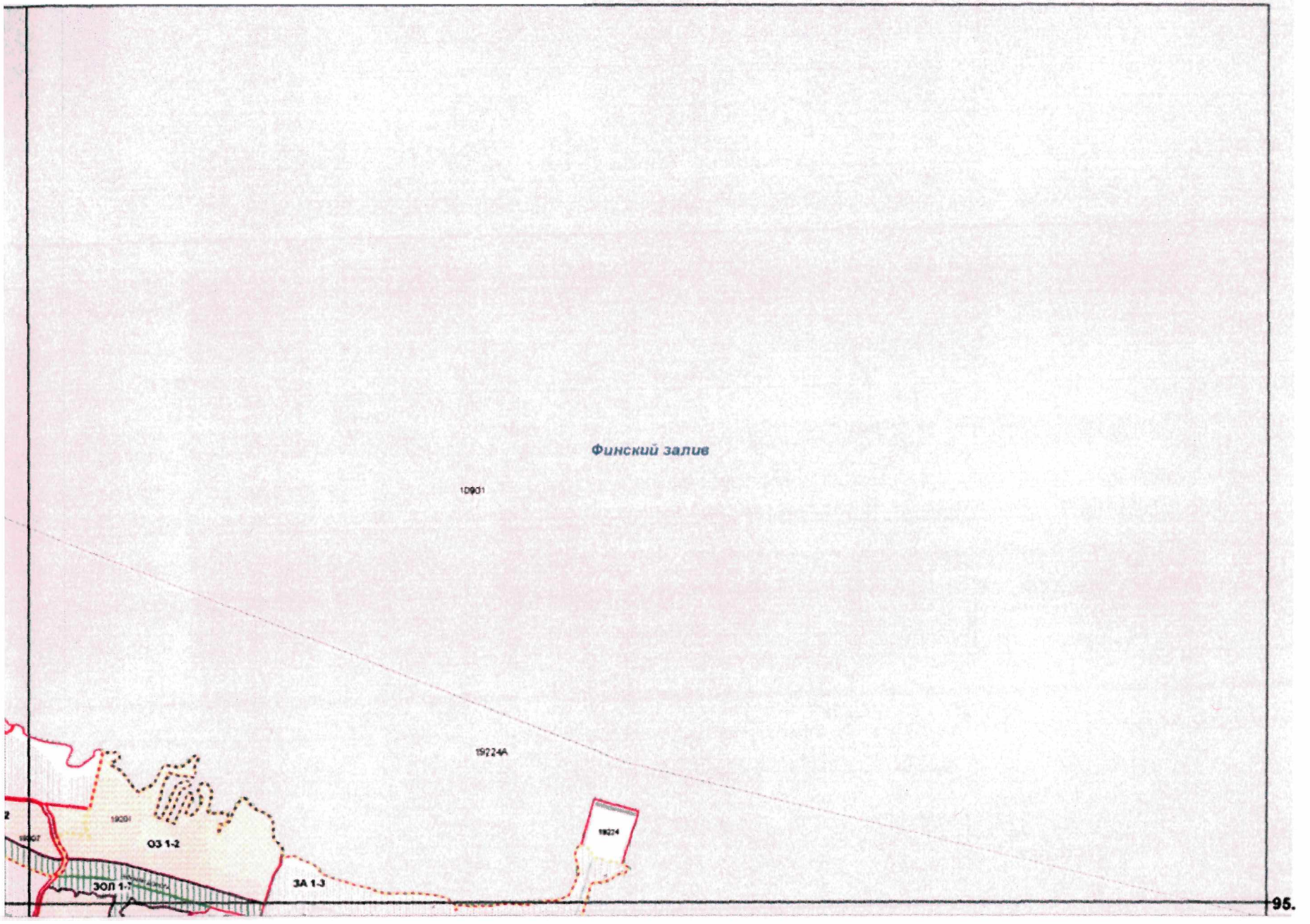
Финский залив
1D9d1
19224A
19224
19201
ОЗ 1-2
ЗОЛ 1-
ЗА 1-3
95.

96.
ОЗ 2-4
ЗРЗ 2-7
ЗРЗ 3-3
ЗРЗ 2-9
ЗОЛ 2-7
ЗОЛ 2-8
ЗРЗ 2-6
ЗОЛ 2-4
ЗРЗ 3-6
ЗРЗ 1-11
ЗОЛ 3-10

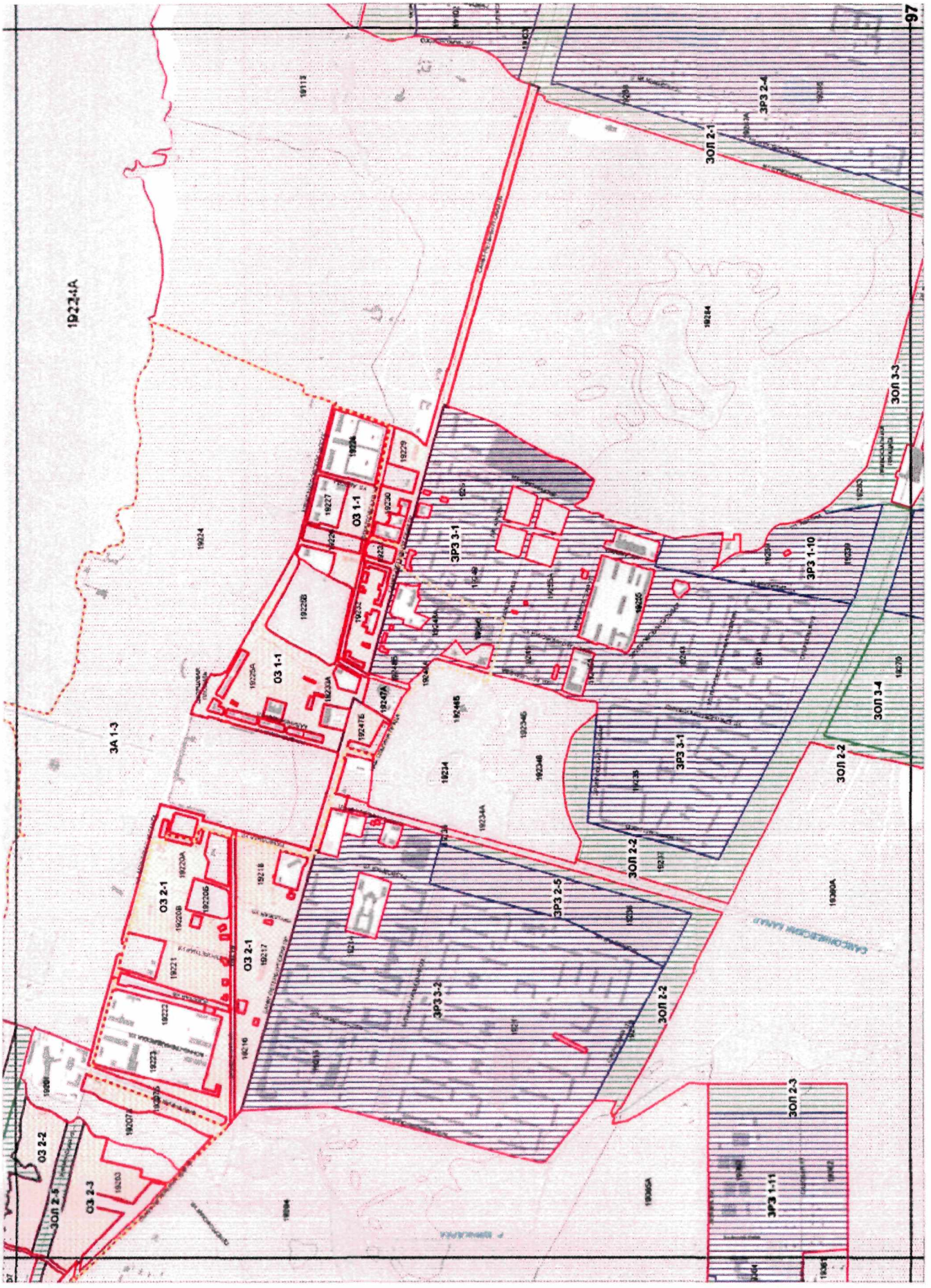
19224А
ЗА 1-3
ОЗ 1-1
ОЗ 1-1
ОЗ 2-1
ОЗ 2-1
ОЗ 2-2
ОЗ 2-3
ЗОЛ 2-5
ЗРЗ 3-1
ЗРЗ 3-1
ЗРЗ 3-2
ЗРЗ 2-5
ЗРЗ 1-10
ЗРЗ 1-11
ЗРЗ 2-4
ЗОЛ 2-1
ЗОЛ 2-2
ЗОЛ 2-2
ЗОЛ 2-2
ЗОЛ 2-3
ЗОЛ 3-3
ЗОЛ 3-4
97

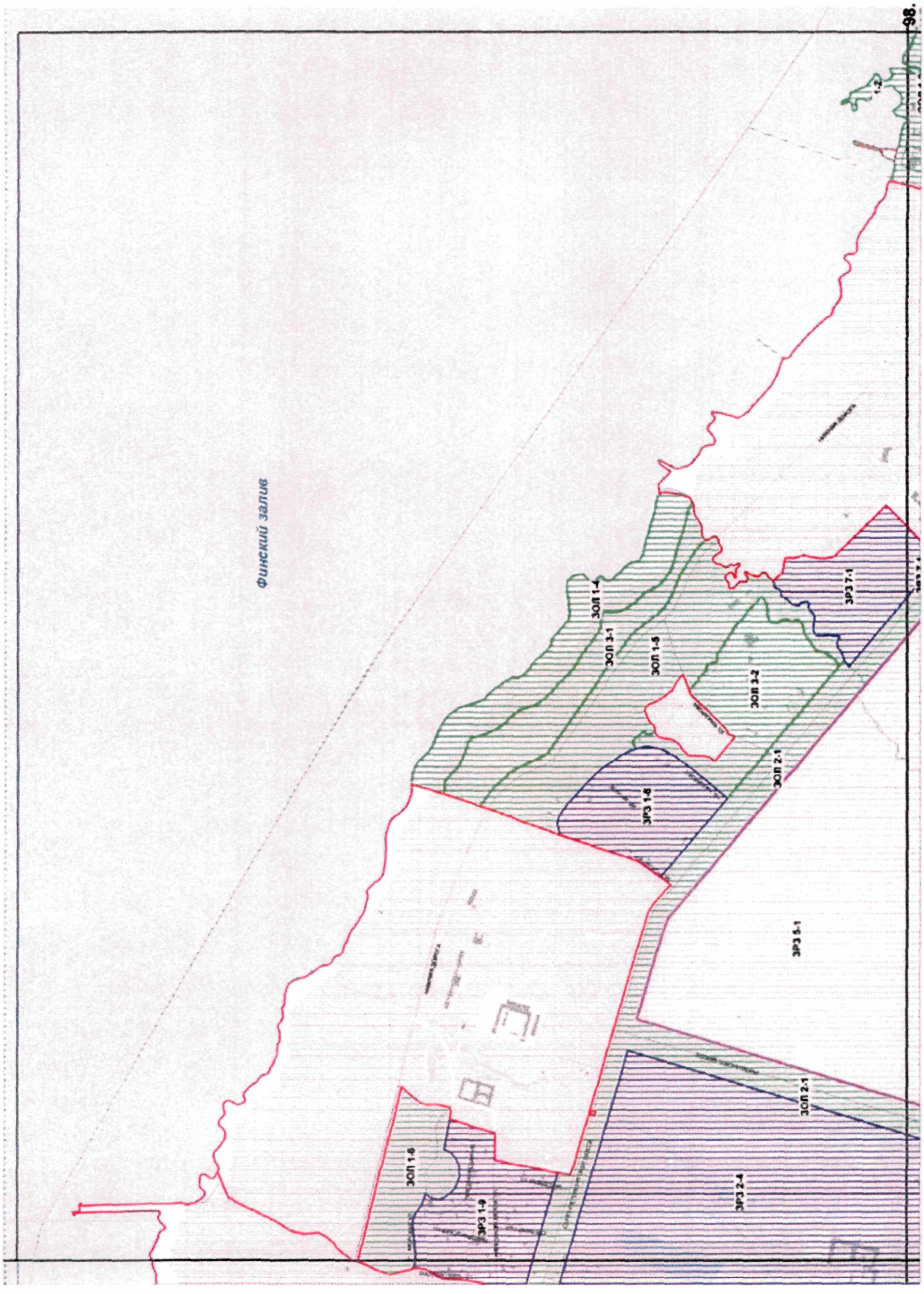
Финский залив
ЗОЛ 1-4
ЗОЛ 3-1
ЗОЛ 1-5
ЗОЛ 3-2
ЗРЗ 7-1
ЗРЗ 1-8
ЗОЛ 2-1
ЗРЗ 5-1
ЗОЛ 2-1
ЗОЛ 1-6
ЗРЗ 1-9
ЗРЗ 2-4

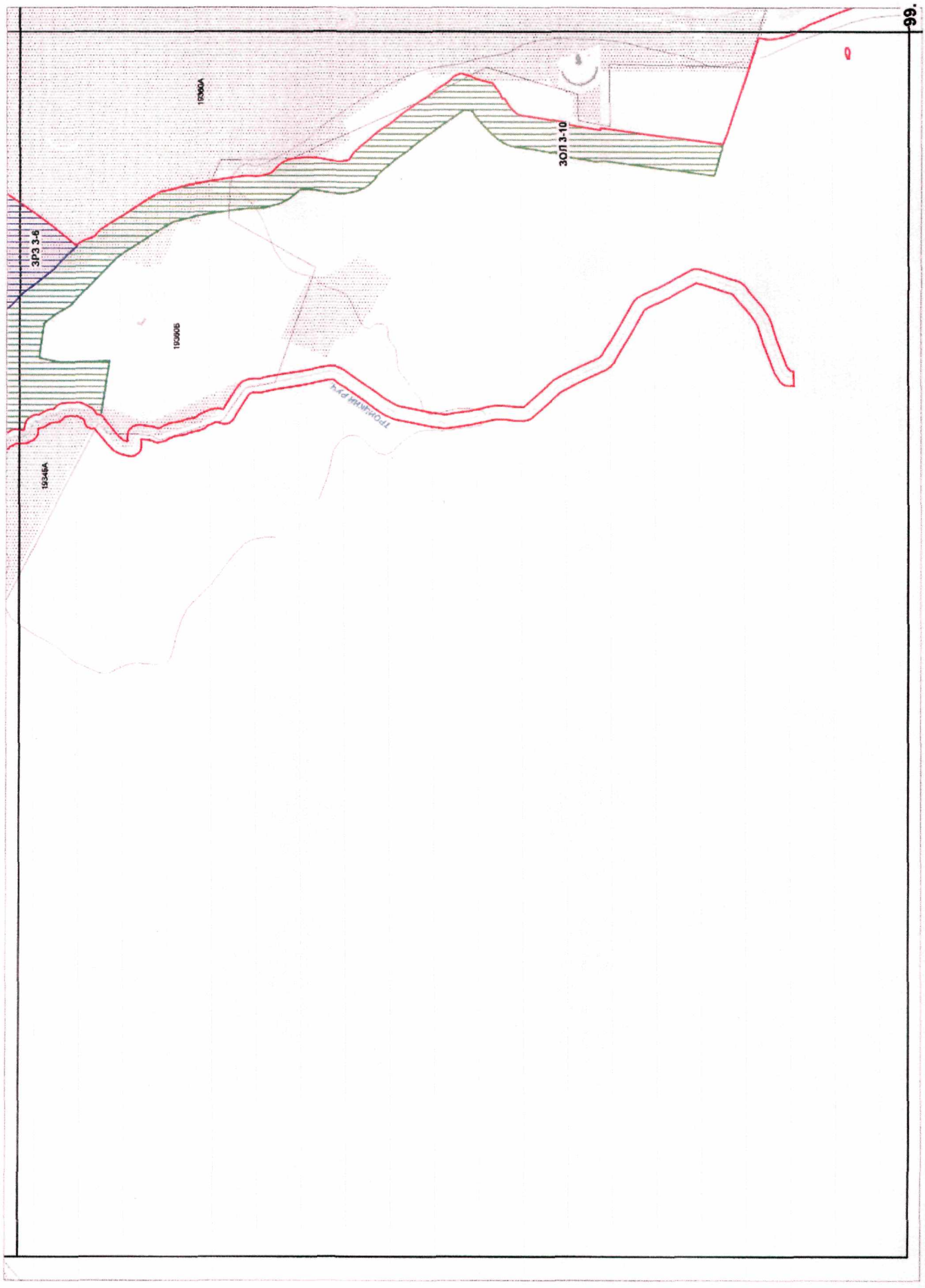
99.
1936A
ЗОЛ 3-10
ЗРЗ 3-6
1936Б
Тромаган р.ч.
1934БА

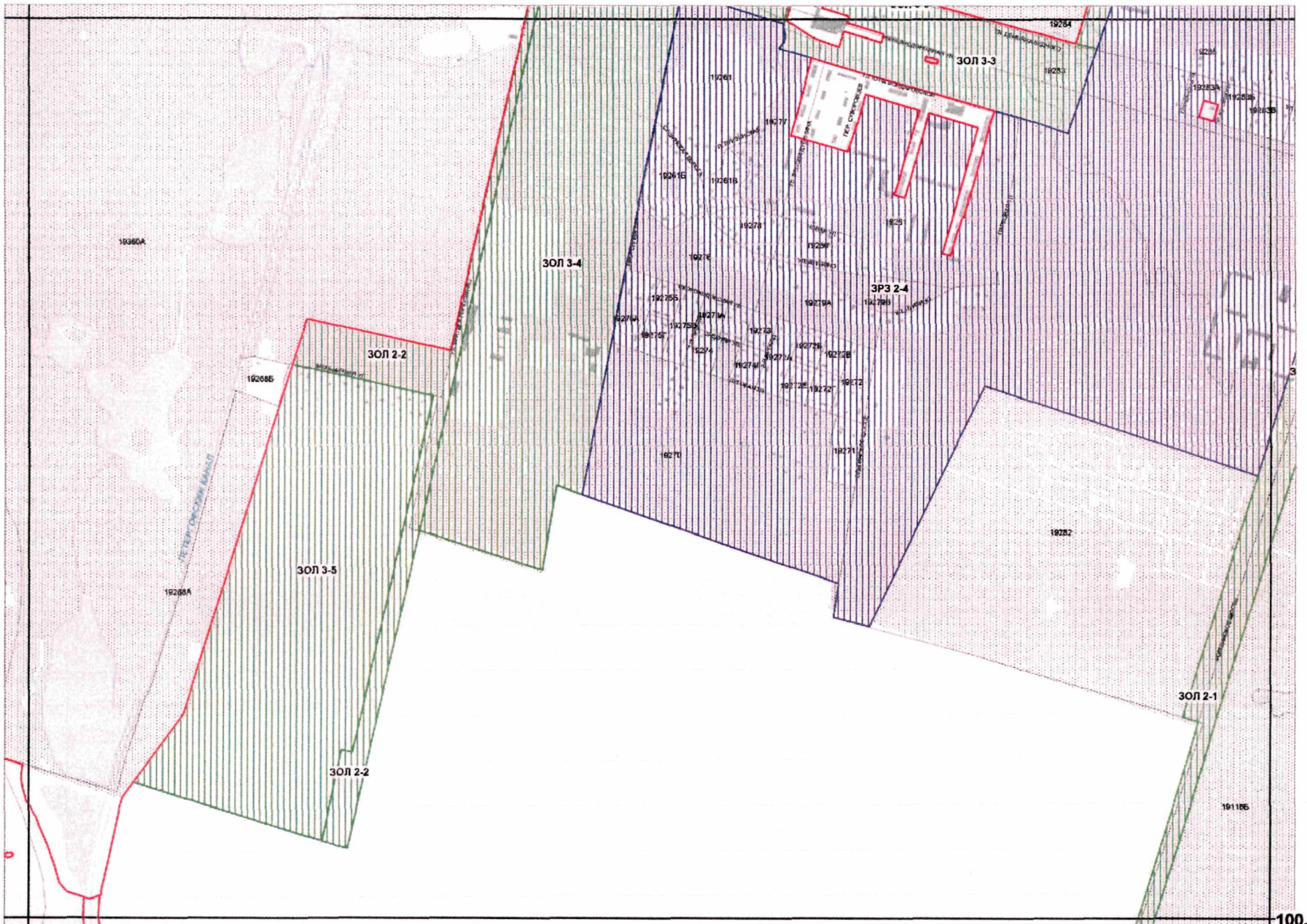
ЗОЛ 3-3
ЗОЛ 3-4
ЗРЗ 2-4
ЗОЛ 2-2
ЗОЛ 3-5
ЗОЛ 2-2
ЗОЛ 2-1
19264
19261
19277
19261Б
19261В
19278
1925
19276
19276Б
19276А
19275Б
19275В
19275Г
19274
19273
19272Б
19272А
19272Г
19272Е
19272
19271
19270
19282
19360А
19268Б
19268А
191186
ПЕТЕРГОФСКИЙ КАНАЛ

100.

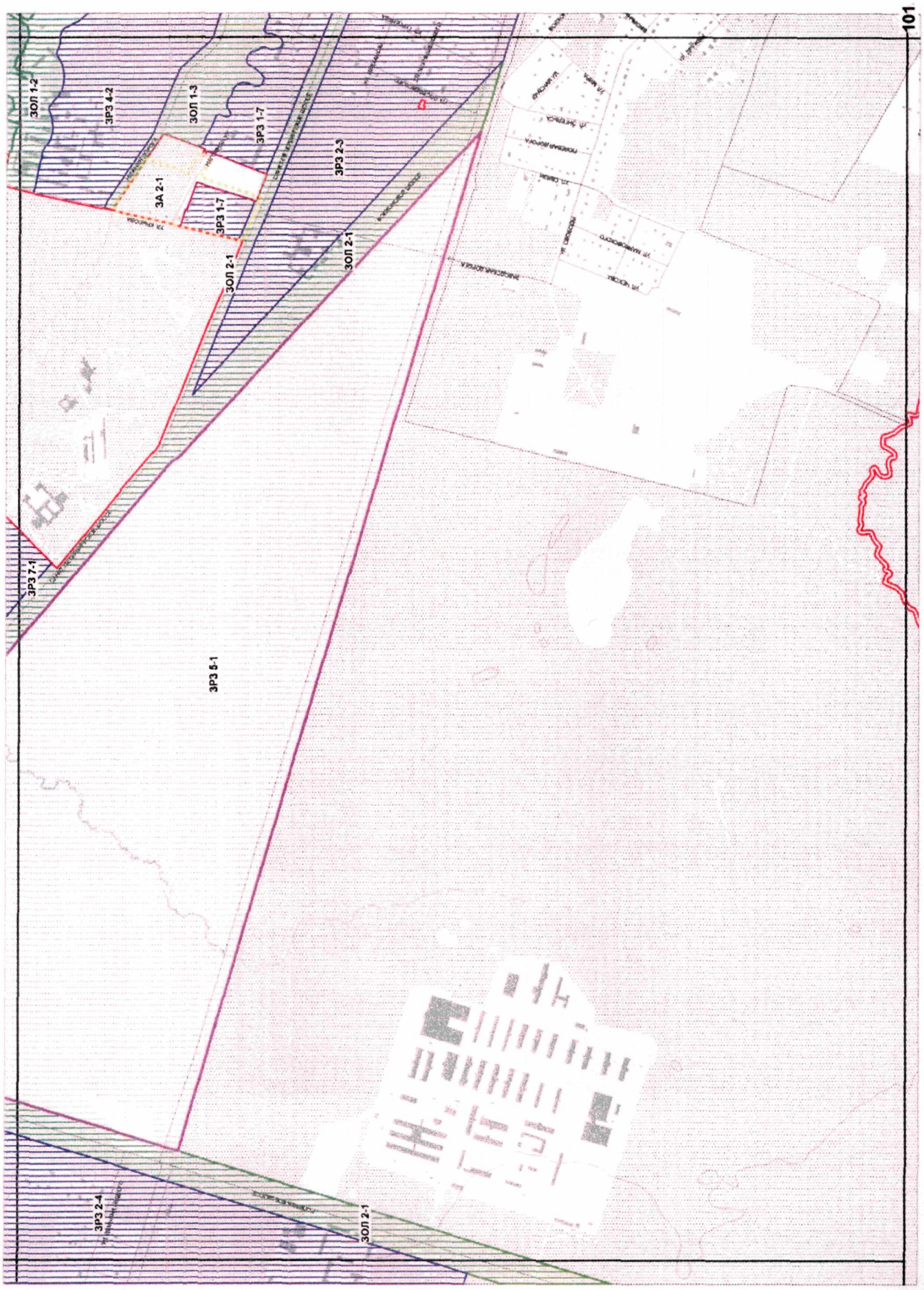
ЗОЛ 1-2
ЗРЗ 4-2
ЗОЛ 1-3
ЗРЗ 1-7
ЗРЗ 2-3
ЗА 2-1
ЗРЗ 1-7
ЗОЛ 2-1
ЗОЛ 2-1
ЗРЗ 7-1
ЗРЗ 5-1
ЗРЗ 2-4
ЗОЛ 2-1
101

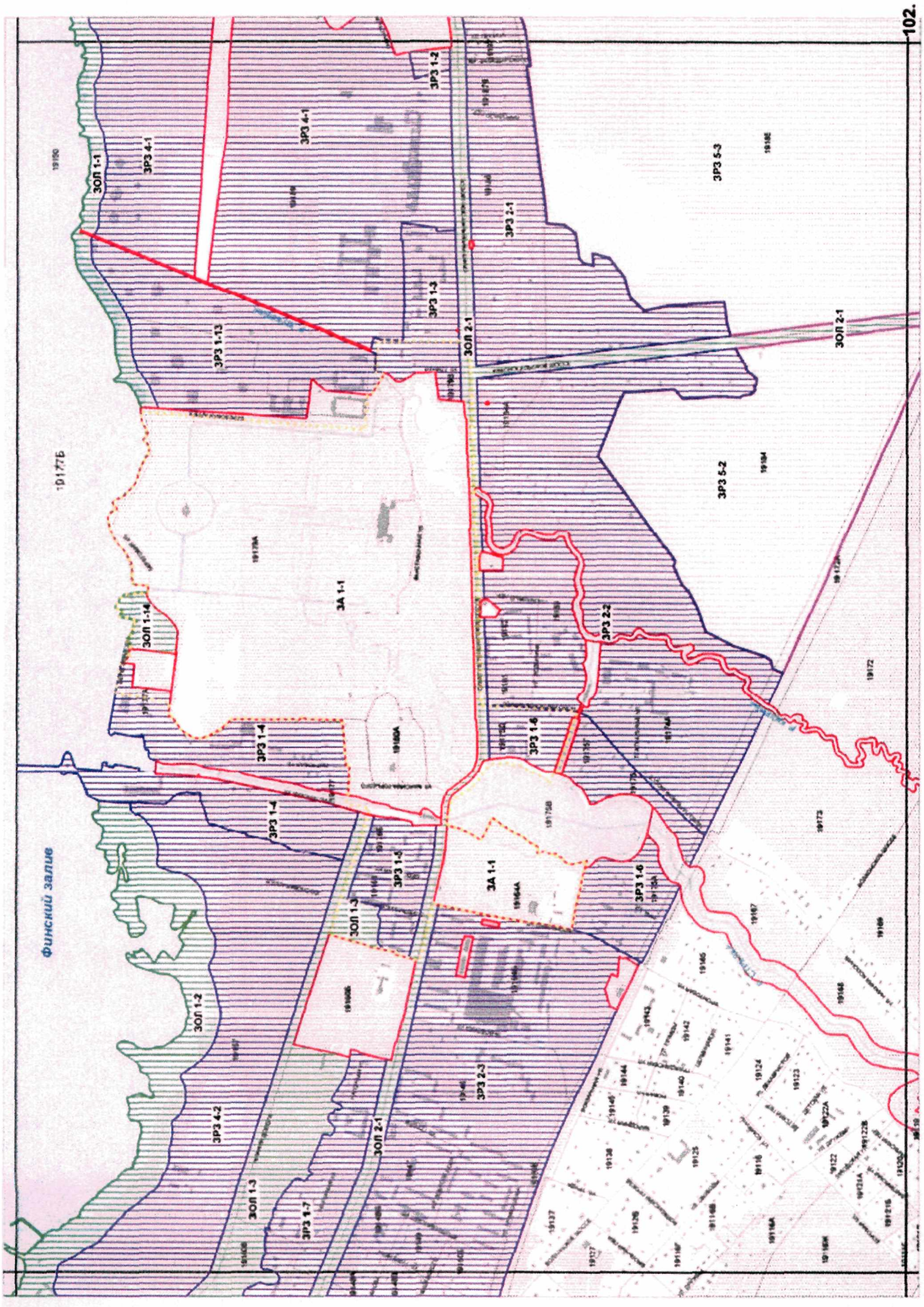
102.
Финский залив
ЗОЛ 1-1
ЗРЗ 4-1
ЗРЗ 1-13
ЗРЗ 4-1
ЗРЗ 1-2
ЗРЗ 1-3
ЗОЛ 2-1
ЗРЗ 2-1
ЗРЗ 5-3
ЗОЛ 2-1
ЗРЗ 5-2
ЗОЛ 1-14
ЗА 1-1
ЗРЗ 2-2
ЗРЗ 1-4
ЗРЗ 1-6
ЗРЗ 1-4
ЗРЗ 1-5
ЗА 1-1
ЗРЗ 1-6
ЗОЛ 1-3
ЗОЛ 1-2
ЗРЗ 2-3
ЗРЗ 4-2
ЗОЛ 2-1
ЗОЛ 1-3
ЗРЗ 1-7

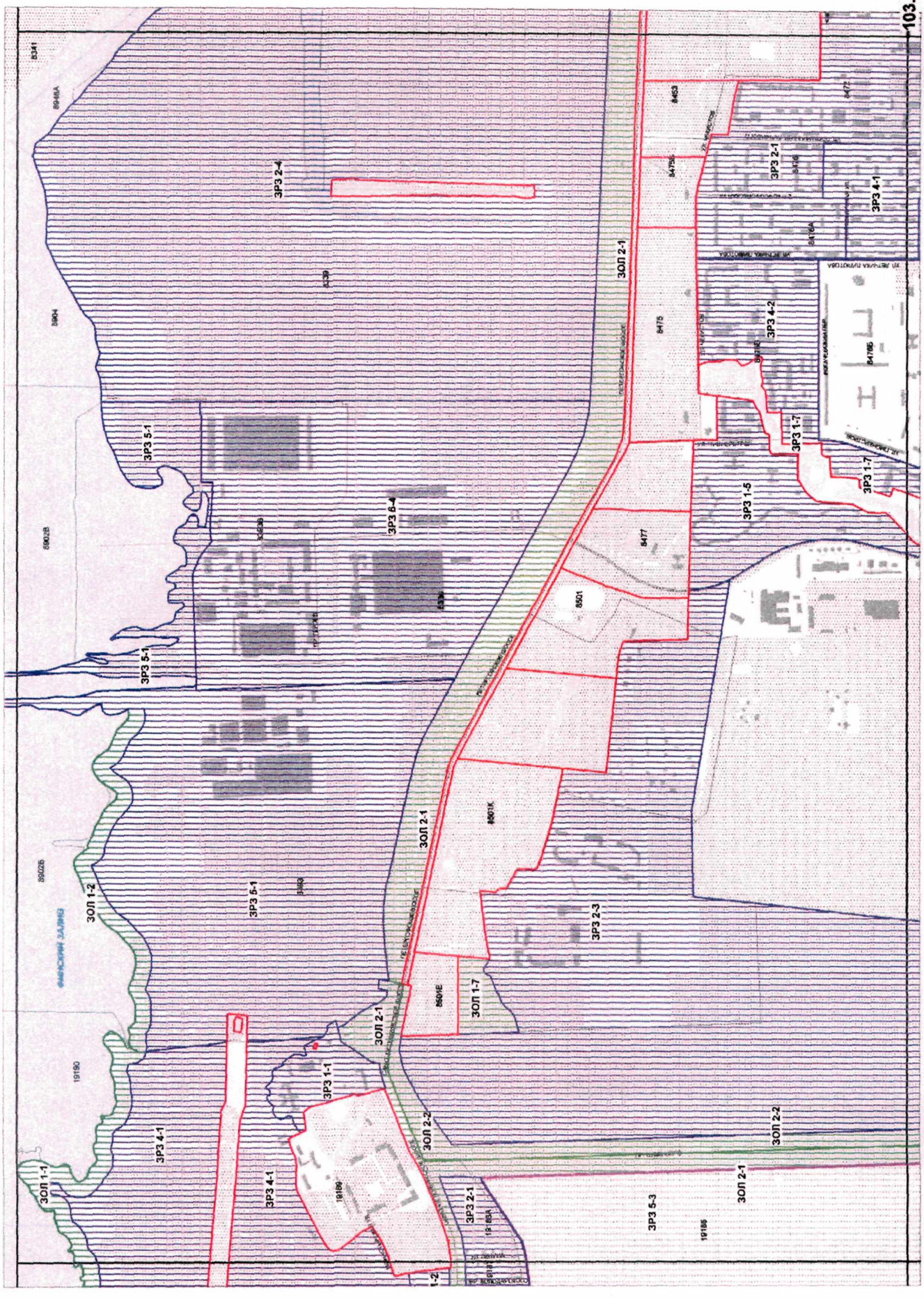
ЗРЗ 2-4
ЗРЗ 5-1
ЗРЗ 5-1
ЗРЗ 6-4
ЗРЗ 6-1
ЗОЛ 1-2
ЗРЗ 4-1
ЗОЛ 1-1
ЗРЗ 4-1
ЗРЗ 1-1
ЗОЛ 2-1
ЗОЛ 2-1
ЗОЛ 1-7
ЗОЛ 2-2
ЗРЗ 2-1
ЗРЗ 2-3
ЗРЗ 5-3
ЗОЛ 2-1
ЗОЛ 2-2
ЗРЗ 2-1
ЗРЗ 4-1
ЗРЗ 4-2
ЗРЗ 1-7
ЗРЗ 1-7
ЗРЗ 1-5
8501
8477
8475
8453
8472
8341
8948А
8904
8902В
8902Б
8902А
8902Е
8901К
19190
19186
19186
19186А
8439
8439
8439

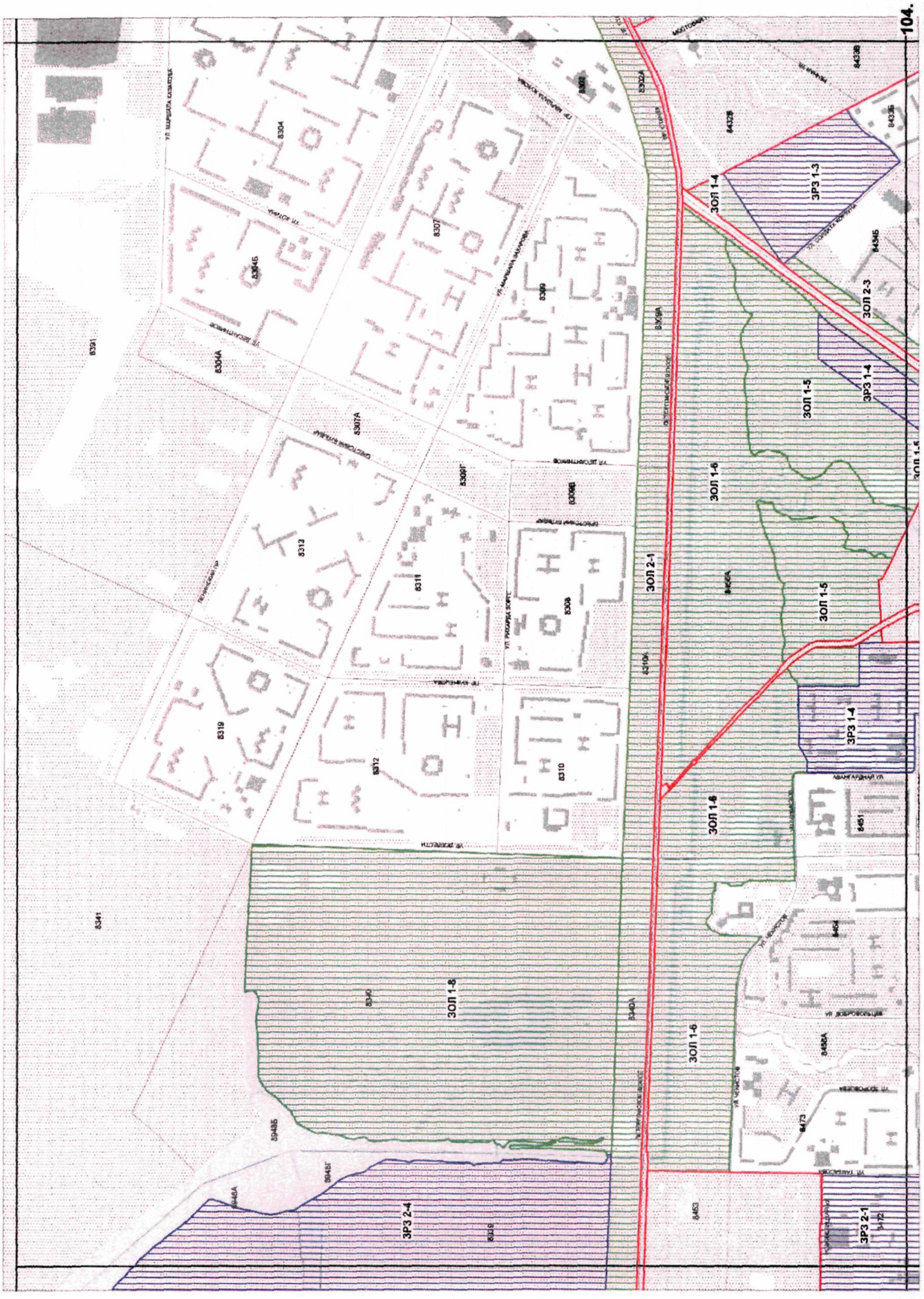
104.
ЗОЛ 1-4
ЗРЗ 1-3
ЗОЛ 2-3
ЗРЗ 1-4
ЗОЛ 1-5
ЗОЛ 1-6
ЗОЛ 2-1
ЗОЛ 1-8
ЗРЗ 2-4
ЗРЗ 2-1

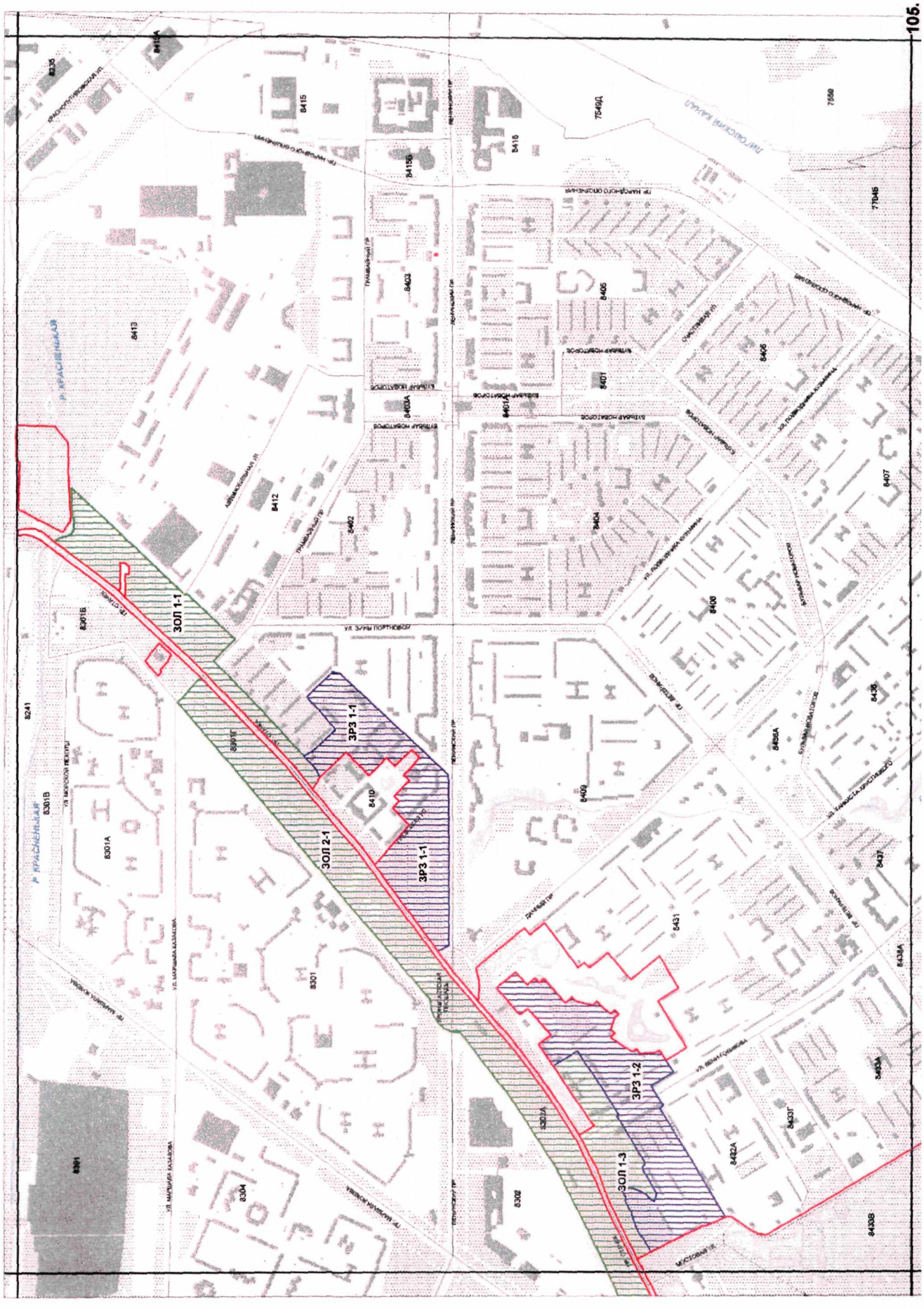
105.
ЗОЛ 1-1
ЗОЛ 2-1
ЗОЛ 1-3
ЗРЗ 1-1
ЗРЗ 1-1
ЗРЗ 1-2
р. КРАСНЯНКАЯ
р. КРАСНЯНКАЯ
8241
8301Б
8301В
8301А
8301
8304
8302
8301А
8410
8409
8431
8432А
8431Г
8430А
8430Б
8437
8436
8406
8407
8408
8405
8401
8403
8402
8404
8412
8413
8415
8416
7549А
7550
7546

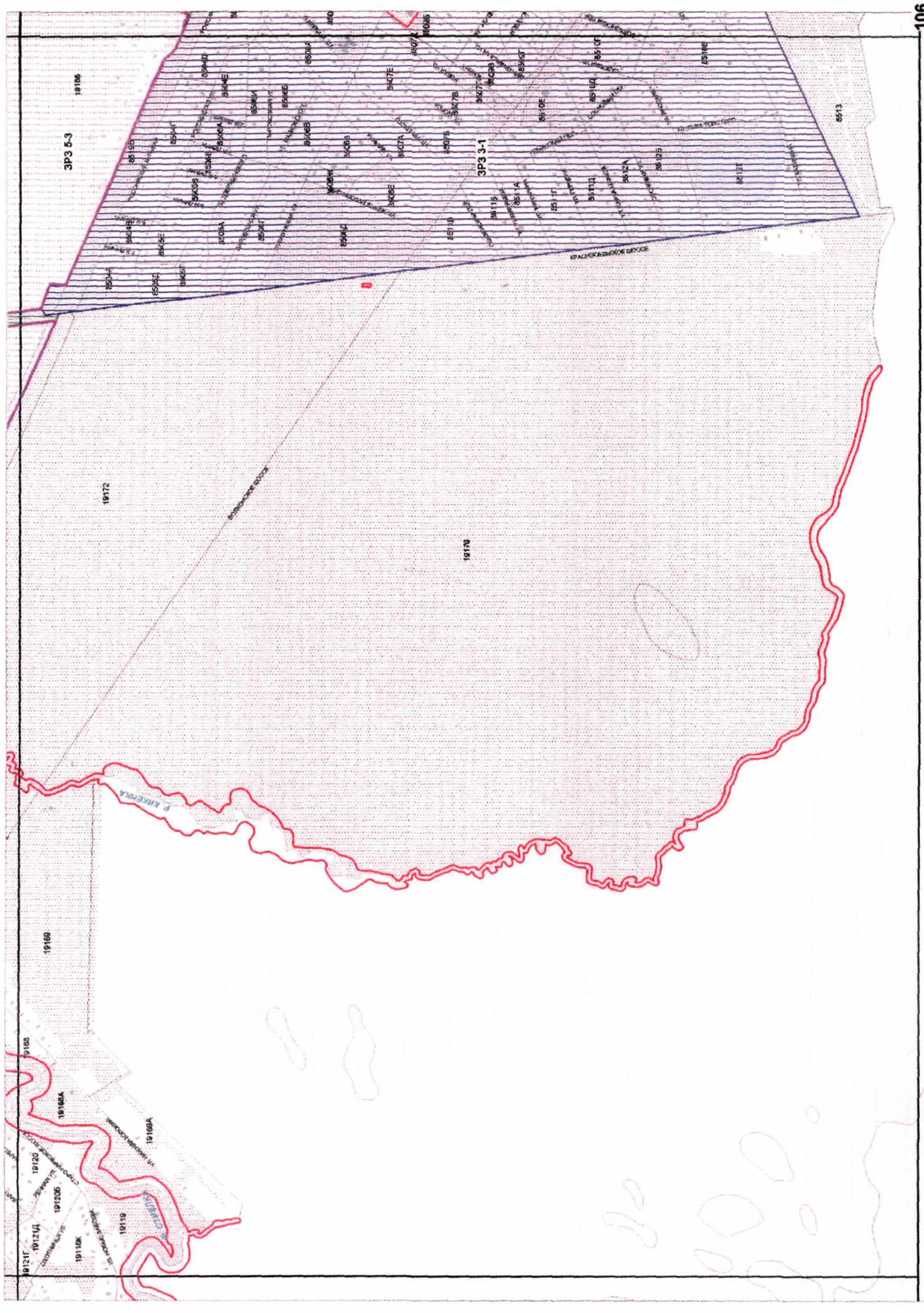
106.
3P3 5-3
3P3 3-1
19172
19170
19169
19168
19168A
19169A
19120
19119
19118
19121T
19121Д
19120Б
8513
F. ЛЯНЕРКА

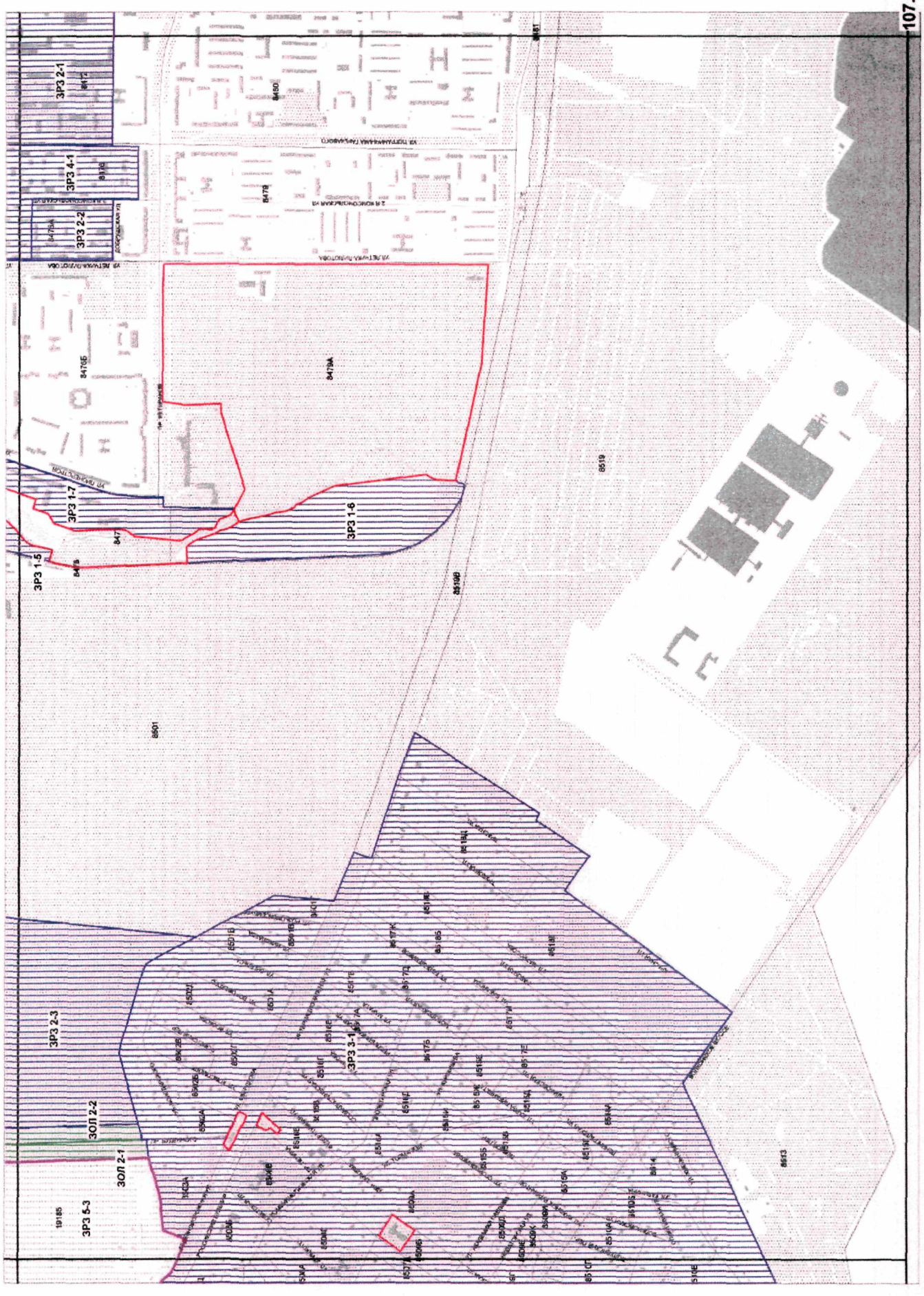
ЗР3 2-1
ЗР3 4-1
ЗР3 2-2
ЗР3 1-7
ЗР3 1-6
ЗР3 1-5
ЗР3 2-3
ЗР3 3-1
ЗОЛ 2-2
ЗОЛ 2-1
ЗР3 5-3
8479А
8479Б
8601
8519
8513
107.

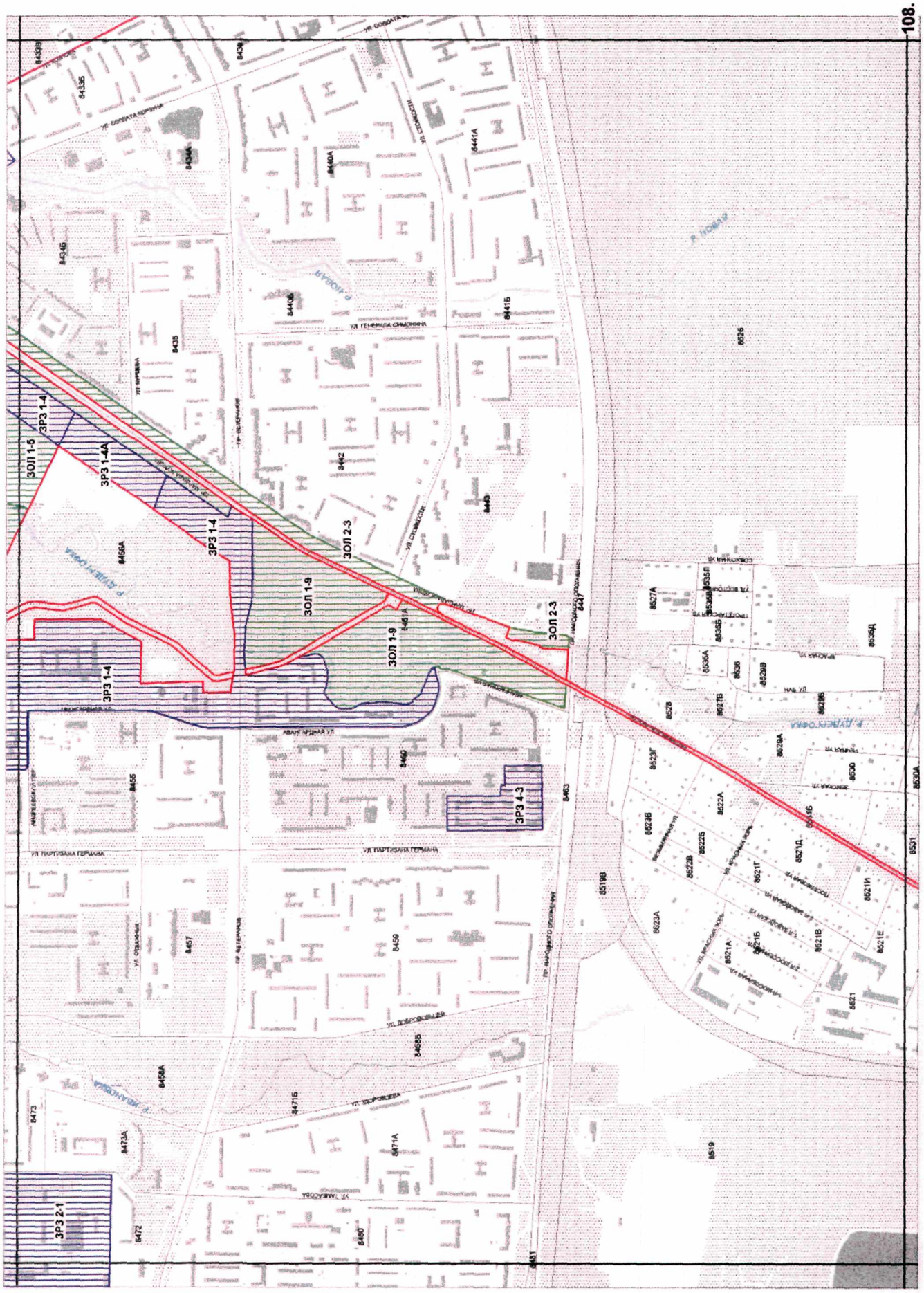
108.
ЗОЛ 1-5
ЗРЗ 1-4
ЗРЗ 1-4А
ЗРЗ 1-4
ЗОЛ 2-3
ЗОЛ 1-9
ЗОЛ 1-9
ЗОЛ 2-3
ЗРЗ 1-4
ЗРЗ 1-3
ЗРЗ 2-1
УЛ. ПАРТИЗАНА ГЕРМАНА
УЛ. ПАРТИЗАНА ГЕРМАНА

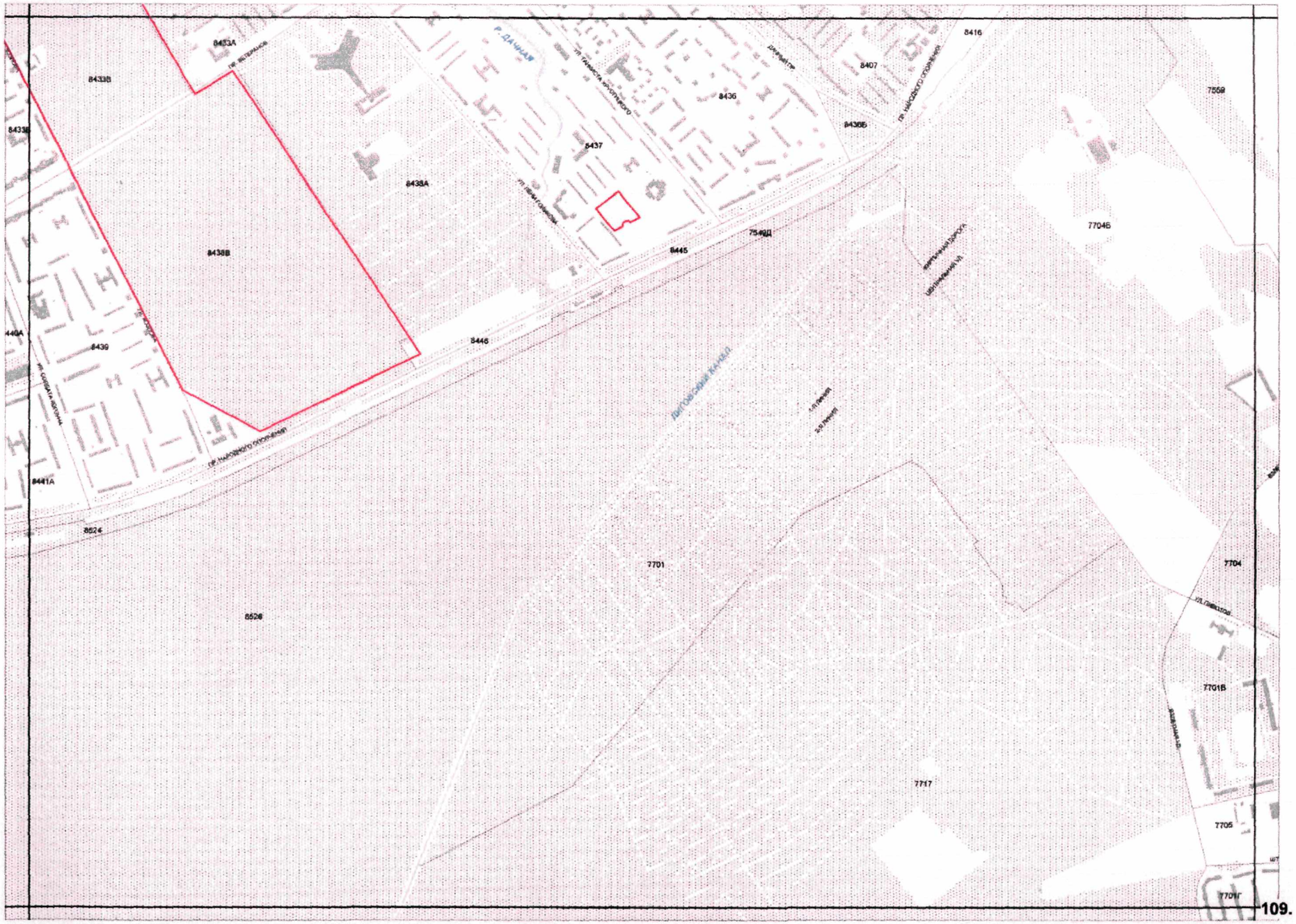
8433А
8433В
8438А
8438В
8439
8441А
8524
8526
8437
8436
8407
8416
7559
7704
7701
7717
7705
7701В
7701Г
7546Д
8445
8446
Р. ДАЧНАЯ
ул. Гранатовая
ул. Ленинградская
ул. Пионерская
ул. Совхозная
ул. Лесная
ул. Ленина
Дачный пр.
Центральная ул.
Центральная пл.
Пригородный канал

109.

110.
7717
8526
8537
ДУДЕРГОФСКИЙ РУЧ
8535
8529Б
8529Г
8530А
8530Б
8530В
8534А
8531
8531А
8531Е
8534
8533
8532
8519А
8518
8517А
8518А
ЗОП 2-4

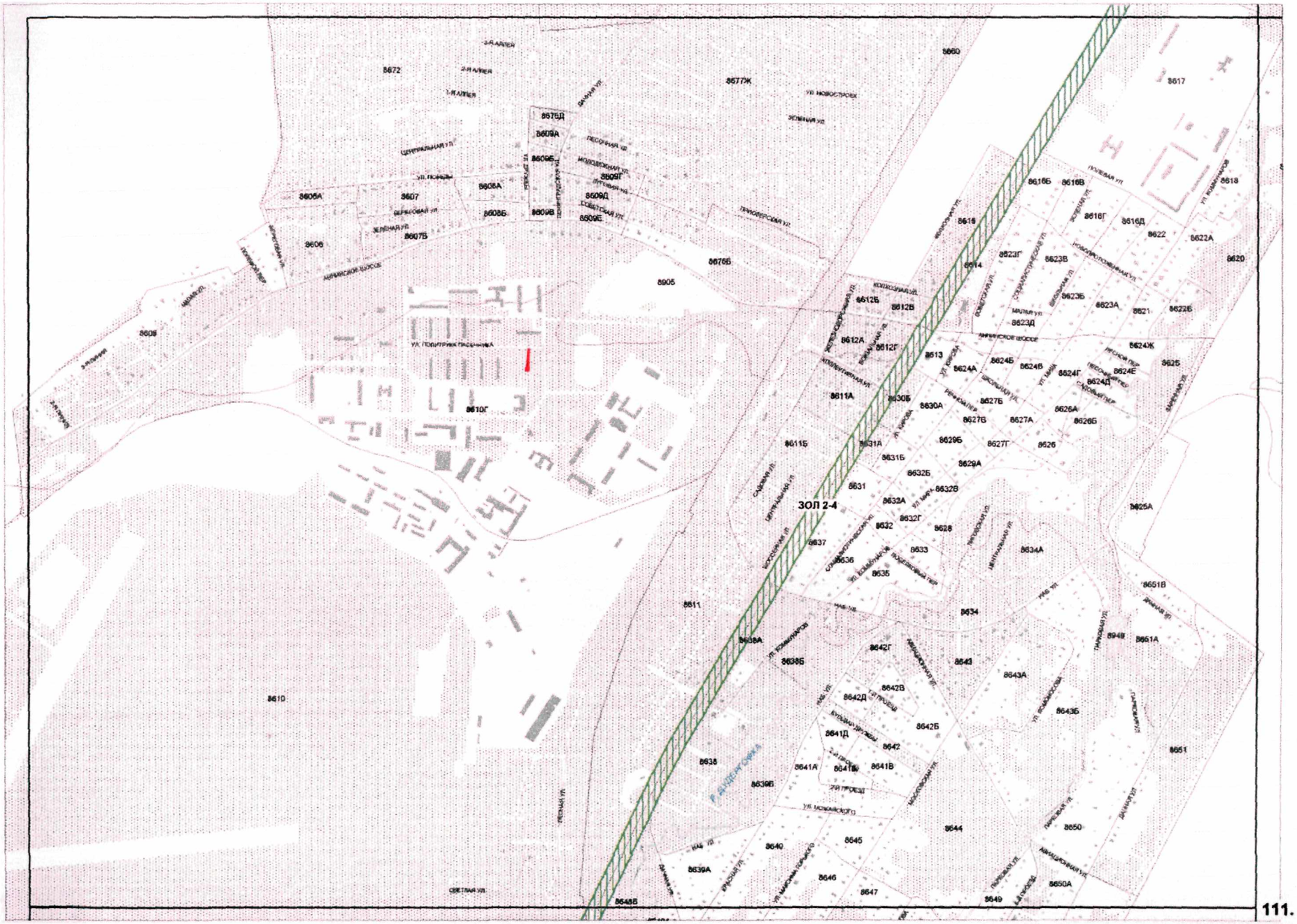
ЗОЛ 2-4
УЛ. ПОЛИТРУКА ПАСЕЧНИКА
УЛ. НОВОСТРОЕК
ЛЕНИНСКОЕ ШОССЕ
УЛ. КИРОВА
УЛ. МАРХ
УЛ. КОМСОМОЛА
УЛ. ПОЛЕВАЯ
УЛ. ЛЕСНАЯ
УЛ. ЛЕНИНА
УЛ. ЦЕНТРАЛЬНАЯ
УЛ. ЗЕЛЕНАЯ
УЛ. ПОБЕДЫ
УЛ. ПЕСОЧНАЯ
УЛ. МОЛОДЕЖНАЯ
УЛ. ЛУГОВАЯ
УЛ. СОВЕТСКАЯ
УЛ. ПЕРВОМАЙСКАЯ
УЛ. ПОЖАРСКОГО
УЛ. ЛЕНИНГРАДСКАЯ
УЛ. ЛЕСНОЙ ПЕР.
УЛ. ЛЕСНОЙ ТУПИК
УЛ. ЛЕСНОЙ ПРОЕЗД
УЛ. МОЖАЙСКОГО
УЛ. ПОЛЕВОЙ ПРОЕЗД
УЛ. ПОЛЕВОЙ ПЕР.
УЛ. ПОЛЕВОЙ ТУПИК
УЛ. ПОЛЕВАЯ
УЛ. ПЕРВОМАЙСКАЯ
УЛ. ЛЕНИНА
УЛ. ЛЕСН

112.
ЗОП 2-4
ЗОП 1-10
ЗРЗ 2-5
р. Дуперсовка
Зеленая ул.
Стрельминское шоссе
Ветеранная ул.
Полярная ул.
Ленинская ул.
Парковая ул.
Дачная ул.
Лесная ул.
Ул. Спортивная
8646
8647
8647А
8648
8648А
8649
8650А
9001Б
9001В
9001Г
9001Д
9001Е
9001Ж
9001З
9001И
9001Л
9002А
9002Б
9002В
9002Г
9002Д
9002Е
9002Ж
9002З
9002И
9002К
9002Л
9002М
9002Н
9002О
9002П
9002Р
9002С
9002Т
9002У
9003А
9003Б
9003В
9003Г
9003Д
9003Е
9003Ж
9003З
9003И
9004А
9005А
9005Б
9006
9007
9008
9009
9010
9012
9013А
9060А
9060Б
9065
9610

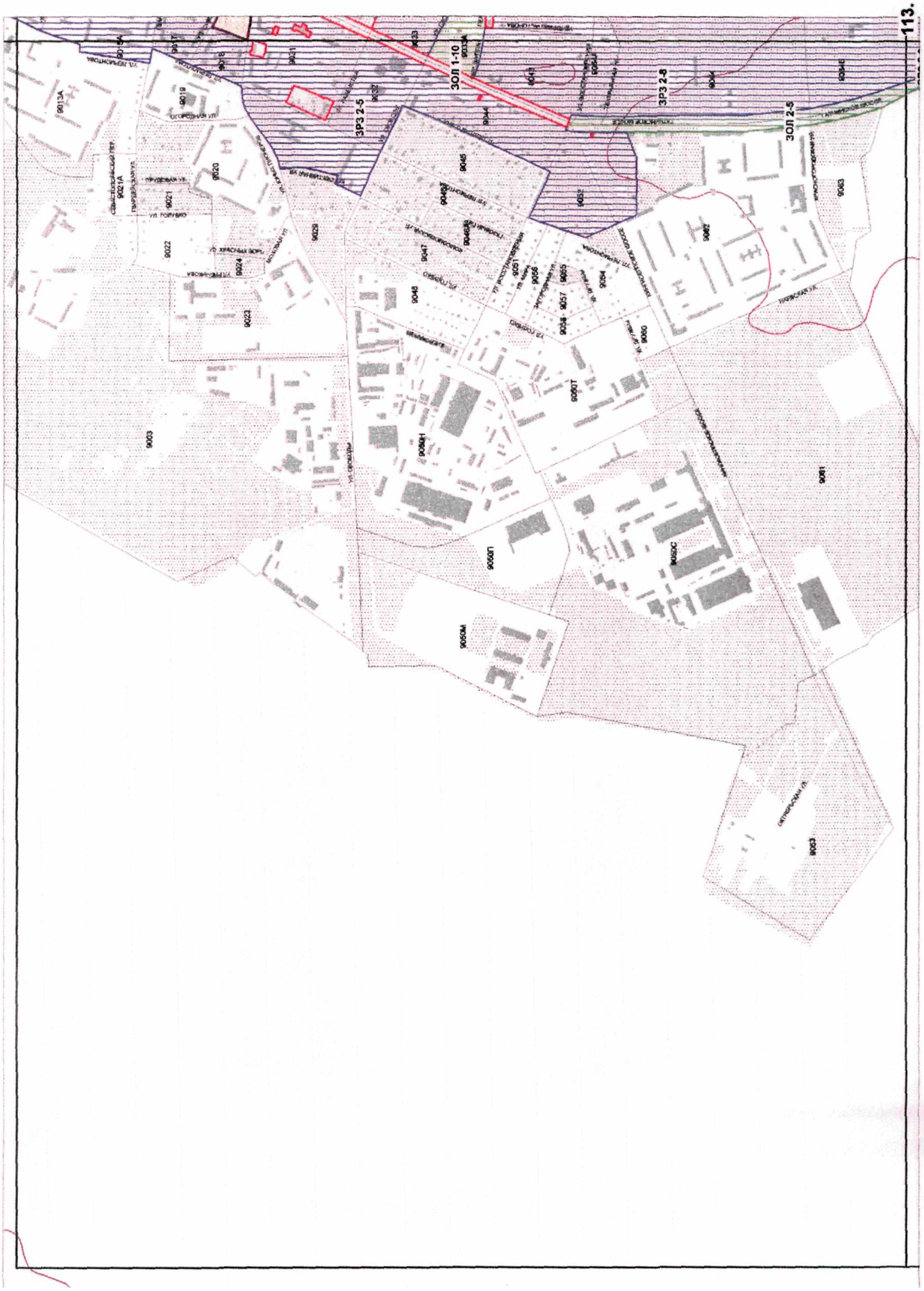
113.
ЗОЛ 1-10
ЗРЗ 2-5
ЗРЗ 2-8
ЗОЛ 2-5
9013А
9021А
9003
9050Н
9050Т
9050С
9050М
9061
9063
9023

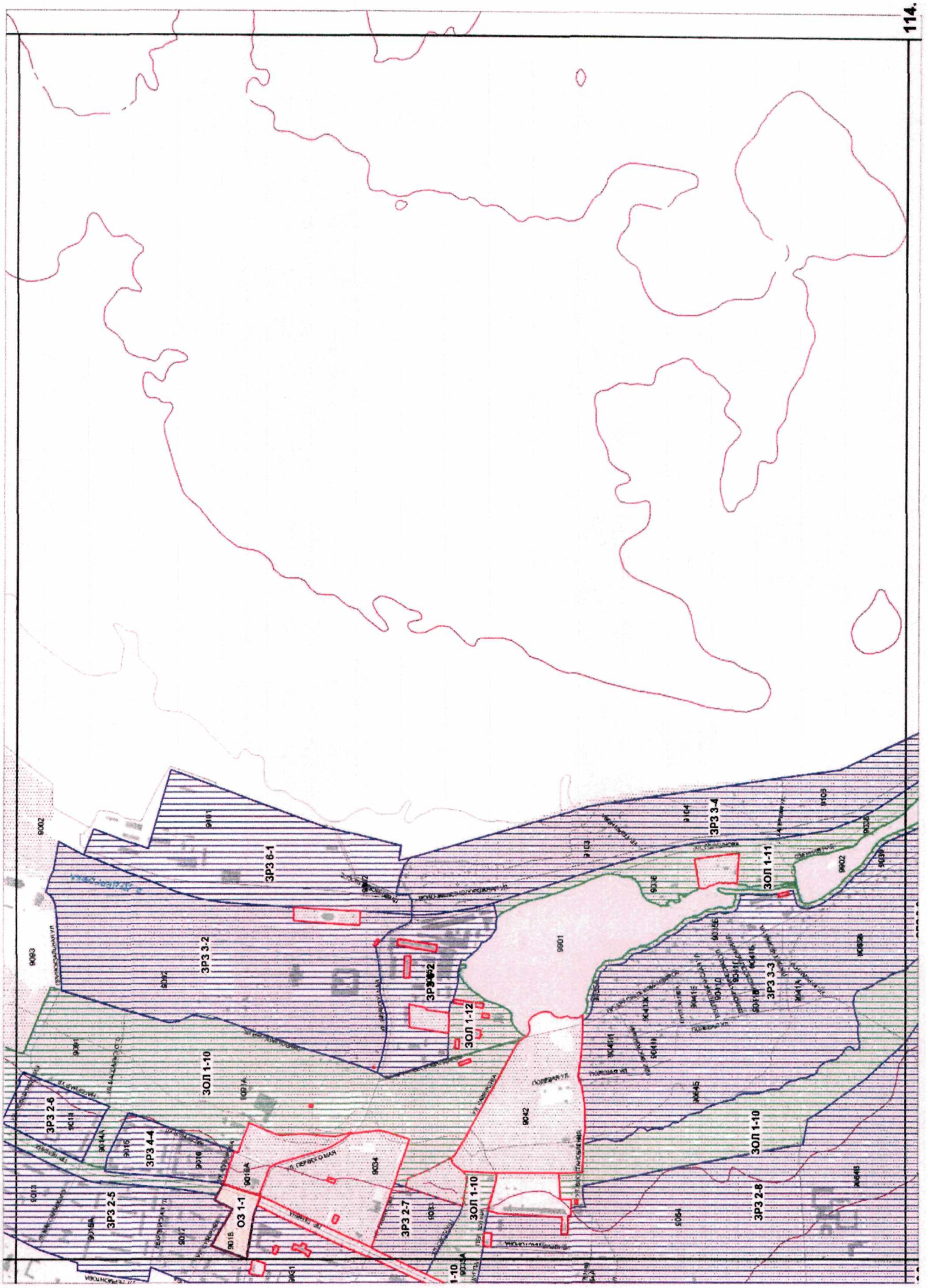
114.
ЗРЗ 6-1
ЗРЗ 3-2
ЗРЗ 3-4
ЗОЛ 1-11
ЗОЛ 1-12
ЗОЛ 1-10
ЗРЗ 3-3
ЗРЗ 2-6
ЗРЗ 4-4
ЗРЗ 2-5
ОЗ 1-1
ЗРЗ 2-7
ЗРЗ 2-8
9001
9002
9003
9004
9005
9006
9007
9008
9009
9010
9011
9012
9013
9014
9015
9016
9017
9018
9019
9020
9021
9022
9023
9024
9025
9026
9027
9028
9029
9030
9031
9032
9033
9034
9035
9036
9037
9038
9039
9040
9041
9042
9043
9044
9045
9046
9047
9048
9049
9050
9051
9052
9053
9054
9055
9056
9057
9058
9059
9060
9061
9062
9063
9064
9065
9066
9067
9068
9069
9070
9071
9072
9073
9074
9075
9076
9077
9078
9079
9080
9081
9082
9083
9084
9085
9086
9087
9088
9089
9090
9091
9092
9093
9094
9095
9096
9097
9098
9099
9100
9101
9102
9103
9104
9105
9106
9107
9108
9109
9110
9111
9112
9113
9114
9115
9116
9117
9118
9119
9120
9121
9122
9123
9124
9125
9126
9127
9128
9129
9130
9131
9132
9133
9134
9135
9136
9137
9138
9139
9140
9141
9142
9143
9144
9145
9146
9147
9148
9149
9150
9151
9152
9153
9154
9155
9156
9157
9158
9159
9160
9161
9162
9163
9164
9165
9166
9167
9168
9169
9170
9171
9172
9173
9174
9175
9176
9177
9178
9179
9180
9181
9182
9183
9184
9185
9186
9187
9188
9189
9190
9191
9192
9193
9194
9195
9196
9197
9198
9199
9200
9201
9202
9203
9204
9205
9206
9207
9208
9209
9210
9211
9212
9213
9214
9215
9216
9217
9218
9219
9220
9221
9222
9223
9224
9225
9226
9227
9228
9229
9230
9231
9232
9233
9234
9235
9236
9237
9238
9239
9240
9241
9242
9243
9244
9245
9246
9247
9248
9249
9250
9251
9252
9253
9254
9255
9256
9257
9258
9259
9260
9261
9262
9263
9264
9265
9266
9267
9268
9269
9270
9271
9272
9273
9274
9275
9276
9277
9278
9279
9280
9281
9282
9283
9284
9285
9286
9287
9288
9289
9290
9291
9292
9293
9294
9295
9296
9297
9298
9299
9300
9301
9302
9303
9304
9305
9306
9307
9308
9309
9310
9311
9312
9313
9314
9315
9316
9317
9318
9319
9320
9321
9322
9323
9324
9325
9326
9327
9328
9329
9330
9331
9332
9333
9334
9335
9336
9337
9338
9339
9340
9341
9342
9343
9344
9345
9346
9347
9348
9349
9350
9351
9352
9353
9354
9355
9356
9357
9358
9359
9360
9361
9362
9363
9364
9365
9366
9367
9368
9369
9370
9371
9372
9373
9374
9375
9376
9377
9378
9379
9380
9381
9382
9383
9384
9385
9386
9387
9388
9389
9390
9391
9392
9393
9394
9395
9396
9397
9398
9399
9400
9401
9402
9403
9404
9405
9406
9407
9408
9409
9410
9411
9412
9413
9414
9415
9416
9417
9418
9419
9420
9421
9422
9423
9424
9425
9426
9427
9428
9429
9430
9431
9432
9433
9434
9435
9436
9437
9438
9439
9440
9441
9442
9443
9444
9445
9446
9447
9448
9449
9450
9451
9452
9453
9454
9455
9456
9457
9458
9459
9460
9461
9462
9463
9464
9465
9466
9467
9468
9469
9470
9471
9472
9473
9474
9475
9476
9477
9478
9479
9480
9481
9482
9483
9484
9485
9486
9487
9488
9489
9490
9491
9492
9493
9494
9495
9496
9497
9498
9499
9500
9501
9502
9503
9504
9505
9506
9507
9508
9509
9510
9511
9512
9513
9514
9515
9516
9517
9518
9519
9520
9521
9522
9523
9524
9525
9526
9527
9528
9529
9530
9531
9532
9533
9534
9535
9536
9537
9538
9539
9540
9541
9542
9543
9544
9545
9546
9547
9548
9549
9550
9551
9552
9553
9554
9555
9556
9557
9558
9559
9560
9561
9562
9563
9564
9565
9566
9567
9568
9569
9570
9571
9572
9573
9574
9575
9576
9577
9578
9579
9580
9581
9582
9583
9584
9585
9586
9587
9588
9589
9590
9591
9592
9593
9594
9595
9596
9597
9598
9599
9600
9601
9602
9603
9604
9605
9606
9607
9608
9609
9610
9611
9612
9613
9614
9615
9616
9617
9618
9619
9620
9621
9622
9623
9624
9625
9626
9627
9628
9629
9630
9631
9632
9633
9634
9635
9636
9637
9638
9639
9640
9641
9642
9643
9644
9645
9646
9647
9648
9649
9650
9651
9652
9653
9654
9655
9656
9657
9658
9659
9660
9661
9662
9663
9664
9665
9666
9667
9668
9669
9670
9671
9672
9673
9674
9675
9676
9677
9678
9679
9680
9681
9682
9683
9684
9685
9686
9687
9688
9689
9690
9691
9692
9693
9694
9695
9696
9697
9698
9699
9700
9701
9702
9703
9704
9705
9706
9707
9708
9709
9710
9711
9712
9713
9714
9715
9716
9717
9718
9719
9720
9721
9722
9723
9724
9725
9726
9727
9728
9729
9730
9731
9732
9733
9734
9735
9736
9737
9738
9739
9740
9741
9742
9743
9744
9745
9746
9747
9748
9749
9750
9751
9752
9753
9754
9755
9756
9757
9758
9759
9760
9761
9762
9763
9764
9765
9766
9767
9768
9769
9770
9771
9772
9773
9774
9775
9776
9777
9778
9779
9780
9781
9782
9783
9784
9785
9786
9787
9788
9789
9790
9791
9792
9793
9794
9795
9796
9797
9798
9799
9800
9801
9802
9803
9804
9805
9806
9807
9808
9809
9810
9811
9812
9813
9814
9815
9816
9817
9818
9819
9820
9821
9822
9823
9824
9825
9826
9827
9828
9829
9830
9831
9832
9833
9834
9835
9836
9837
9838
9839
9840
9841
9842
9843
9844
9845
9846
9847
9848
9849
9850
9851
9852
9853
9854
9855
9856
9857
9858
9859
9860
9861
9862
9863
9864
9865
9866
9867
9868
9869
9870
9871
9872
9873
9874
9875
9876
9877
9878
9879
9880
9881
9882
9883
9884
9885
9886
9887
9888
9889
9890
9891
9892
9893
9894
9895
9896
9897
9898
9899
9900
9901
9902
9903
9904
9905
9906
9907
9908
9909
9910
9911
9912
9913
9914
9915
9916
9917
9918
9919
9920
9921
9922
9923
9924
9925
9926
9927
9928
9929
9930
9931
9932
9933
9934
9935
9936
9937
9938
9939
9940
9941
9942
9943
9944
9945
9946
9947
9948
9949
9950
9951
9952
9953
9954
9955
9956
9957
9958
9959
9960
9961
9962
9963
9964
9965
9966
9967
9968
9969
9970
9971
9972
9973
9974
9975
9976
9977
9978
9979
9980
9981
9982
9983
9984
9985
9986
9987
9988
9989
9990
9991
9992
9993
9994
9995
9996
9997
9998
9999
10000

115.


ЗОЛ 1-11
ЗРЗ 3-4
ЗРЗ 3-3
ЗРЗ 6-3
ЗОЛ 1-12
ЗРЗ 2-8
ЗРЗ 2-8
ЗОЛ 1-11
ЗРЗ 3-5
ЗОЛ 1-11
ЗРЗ 3-5
РЕСПУБЛИКАНСКАЯ УЛ.
МАЛАЯ ГОРСКАЯ УЛ.
УЛ. СЕЛЬСКАЯ
116.

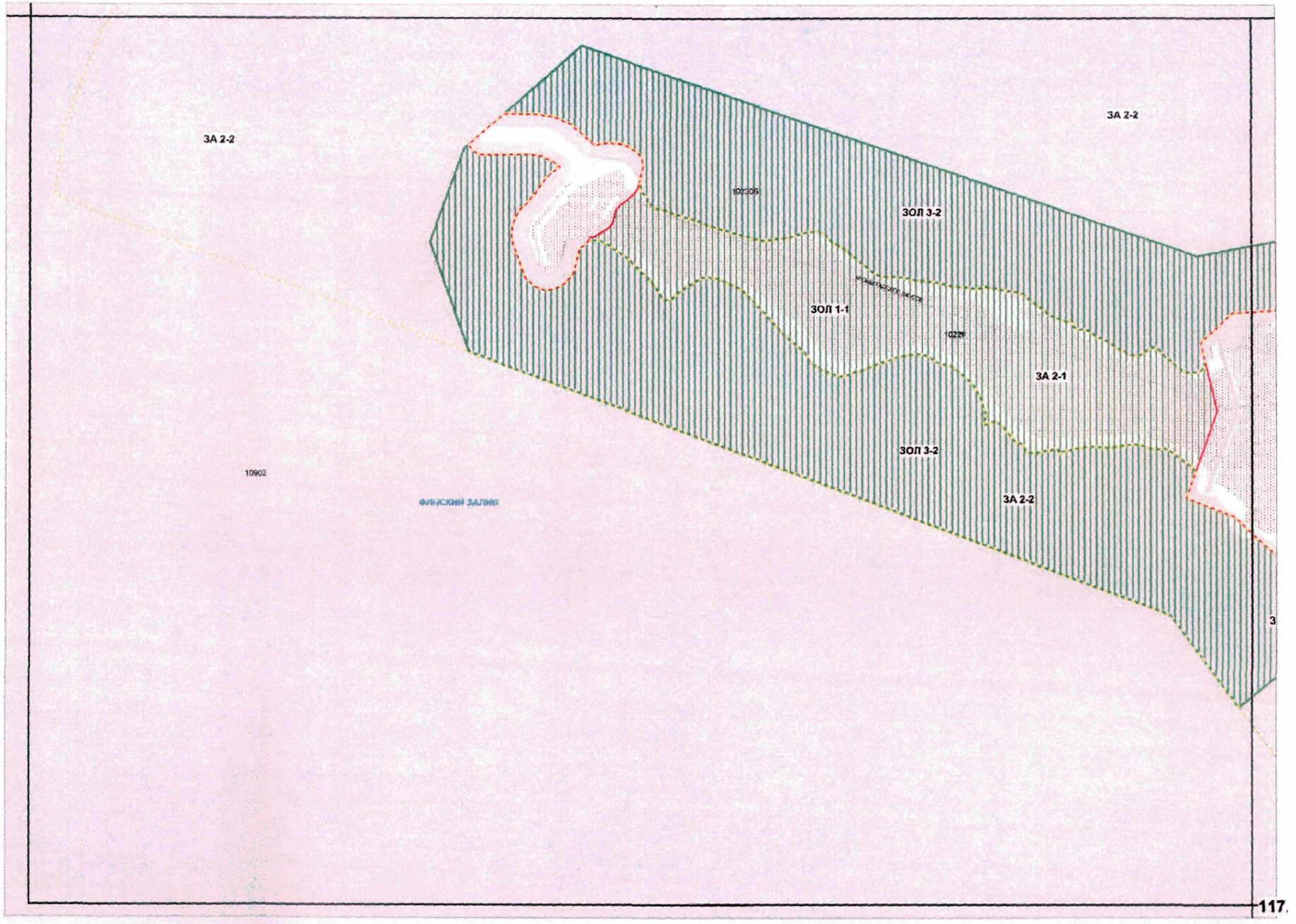
ЗА 2-2
ЗА 2-2
10230б
ЗОЛ 3-2
ЗОЛ 1-1
10229
ЗА 2-1
ЗОЛ 3-2
ЗА 2-2
10902
ФИНСКИЙ ЗАЛИВ

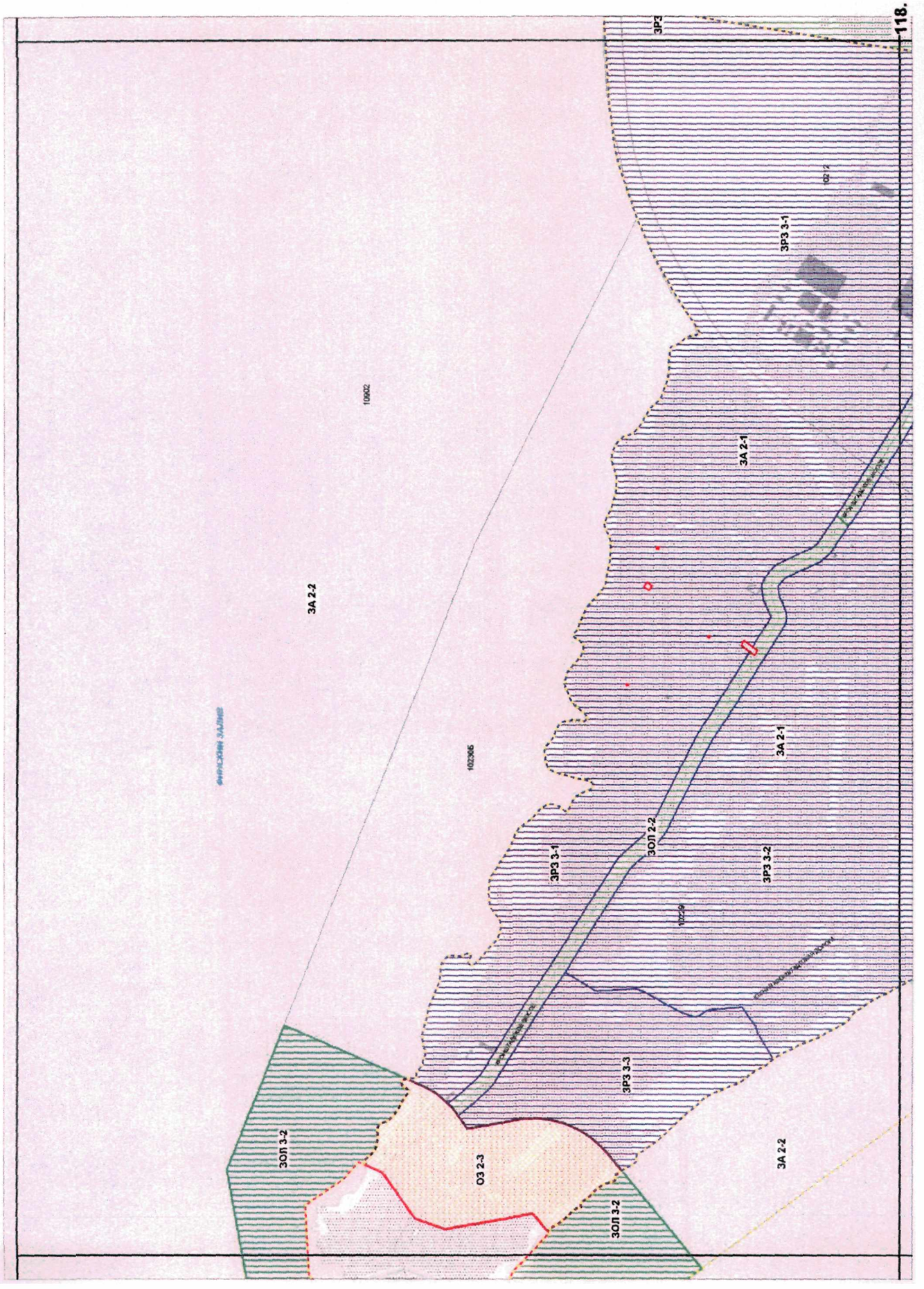
118.
ЗЗЛ 3-2
ОЗ 2-3
ЗЗЛ 3-2
ЗР3 3-3
ЗР3 3-1
ЗОЛ 2-2
ЗА 2-2
102366
ЗА 2-2
10902
ЗА 2-1
ЗА 2-1
ЗР3 3-2
ЗР3 3-1
ЗР3

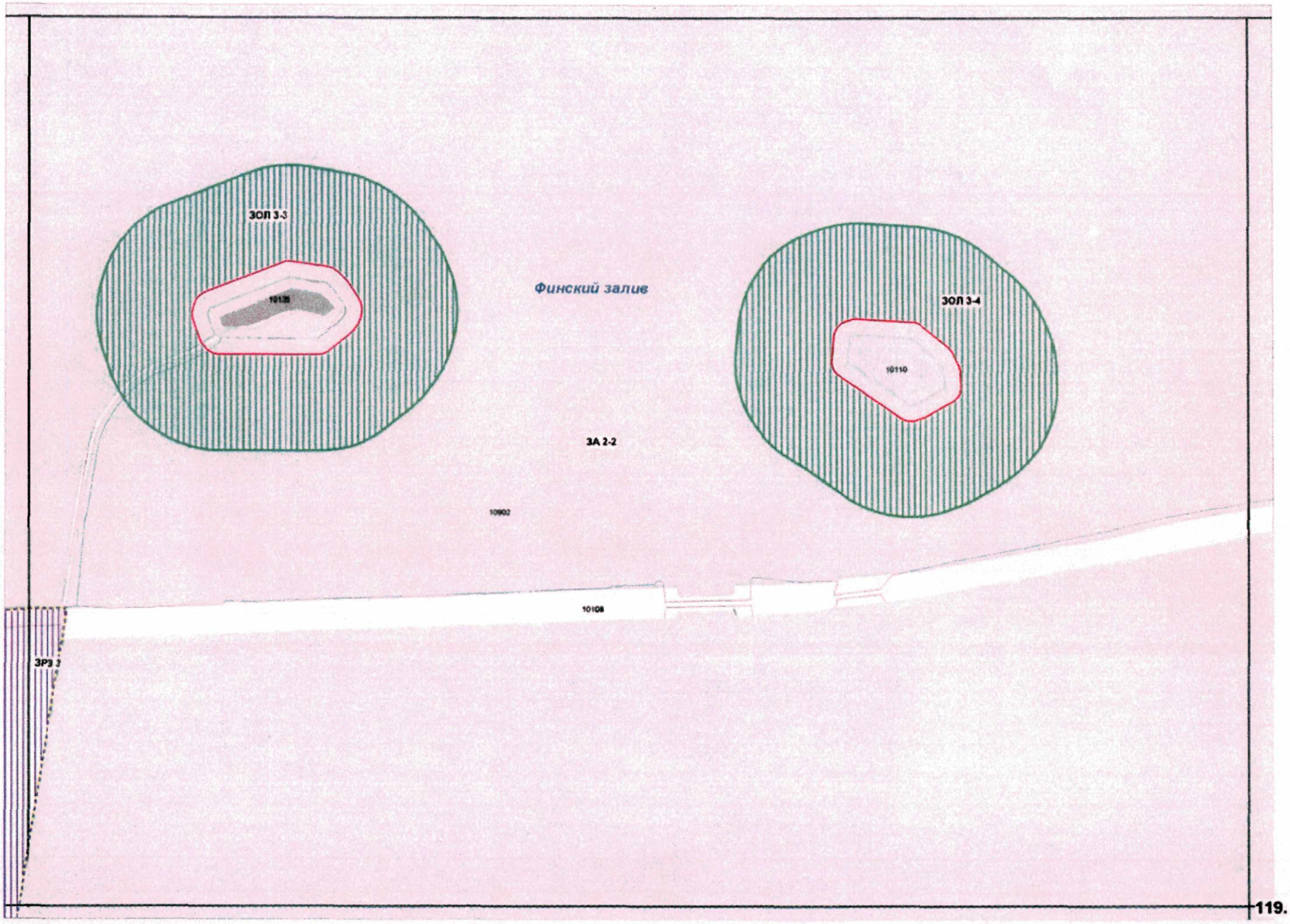
ЗОЛ 3-3
10128
Финский залив
ЗОЛ 3-4
10110
ЗА 2-2
10902
10108
ЗРЭ 3

119.

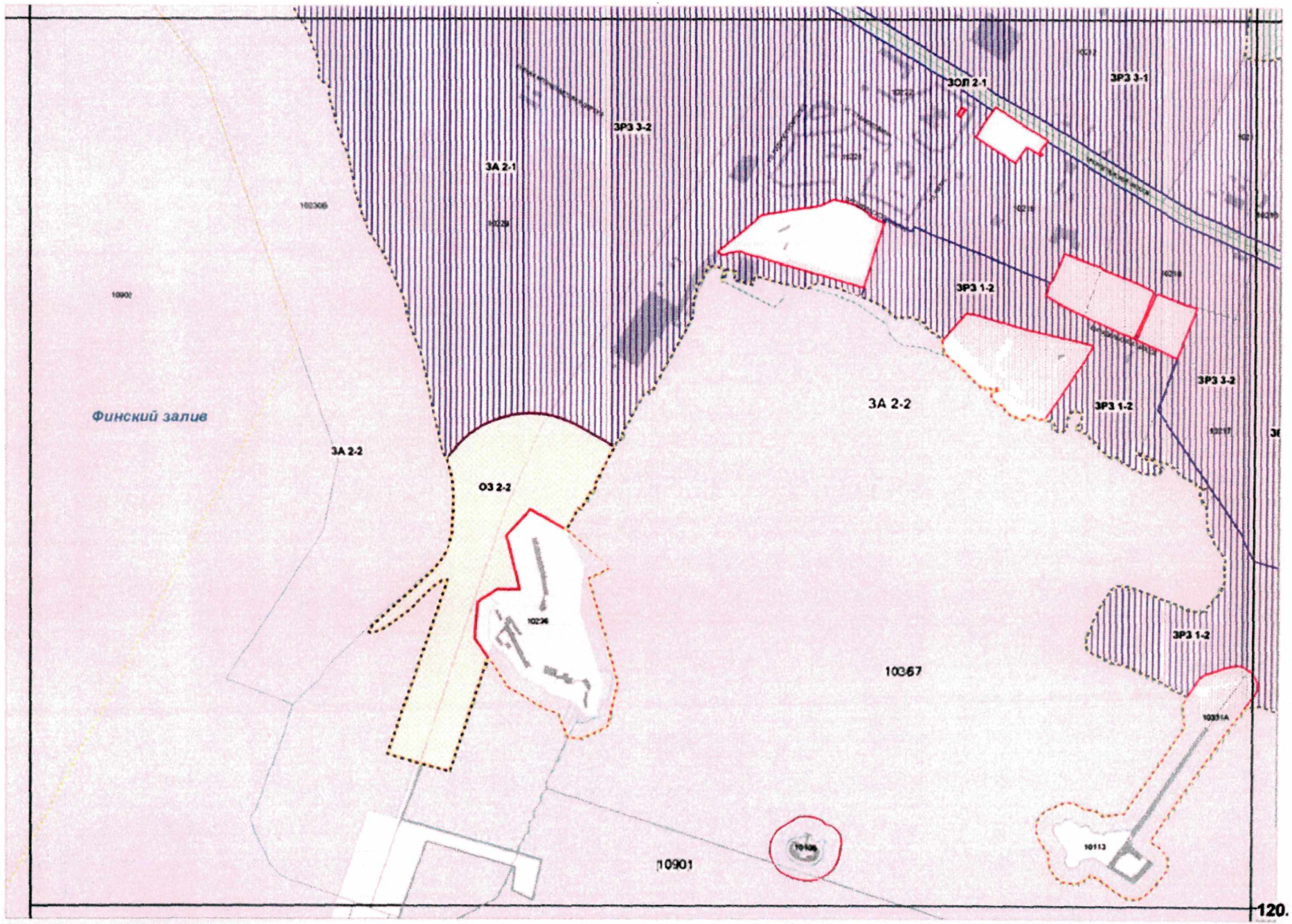
ЗОЛ 2-1
ЗРЗ 3-1
ЗРЗ 3-2
ЗА 2-1
ЗРЗ 1-2
ЗРЗ 3-2
ЗА 2-2
ЗРЗ 1-2
Финский залив
ЗА 2-2
ОЗ 2-2
ЗРЗ 1-2
10367
10901

120.

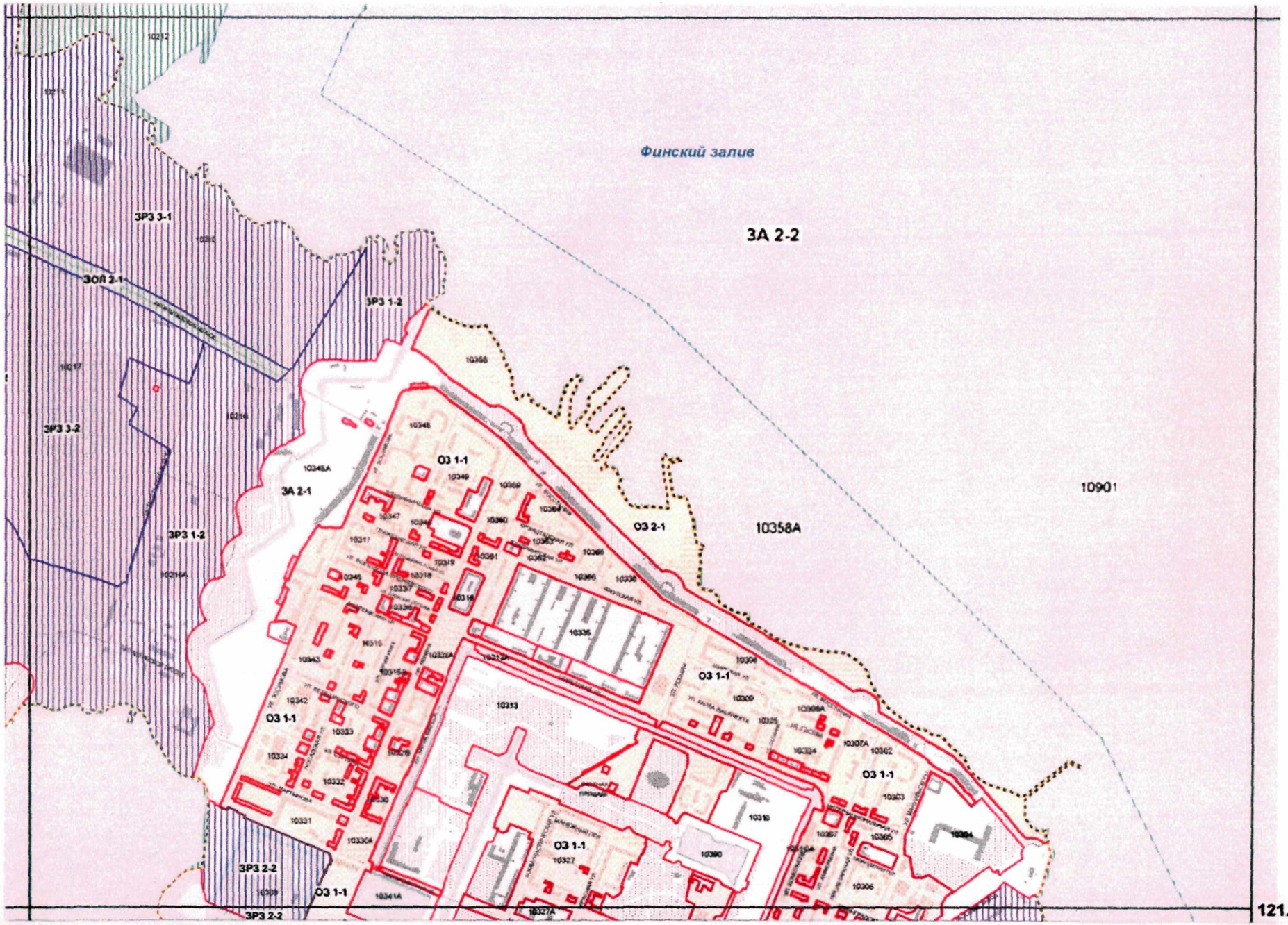
Финский залив
ЗА 2-2
10901
10358А
ЗРЗ 3-1
ЗОЛ 2-1
ЗРЗ 1-2
ЗРЗ 3-2
ЗА 2-1
ЗРЗ 1-2
ОЗ 1-1
ОЗ 2-1
ОЗ 1-1
ОЗ 1-1
ОЗ 1-1
ОЗ 1-1
ЗРЗ 2-2
ОЗ 1-1
ЗРЗ 2-2

121.

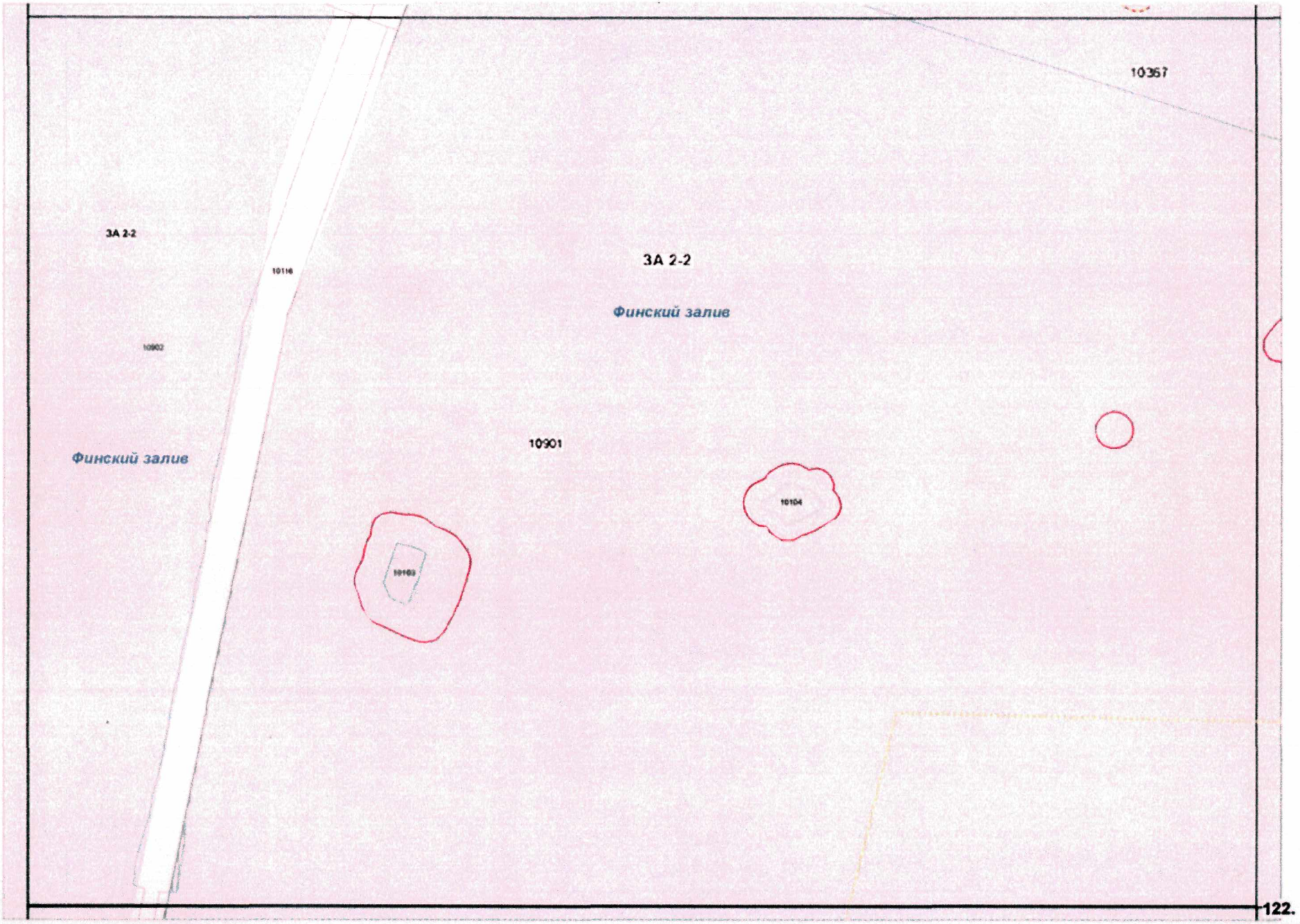
10367
3А 2-2
10116
3А 2-2
Финский залив
10902
10901
Финский залив
10104
10103

122.

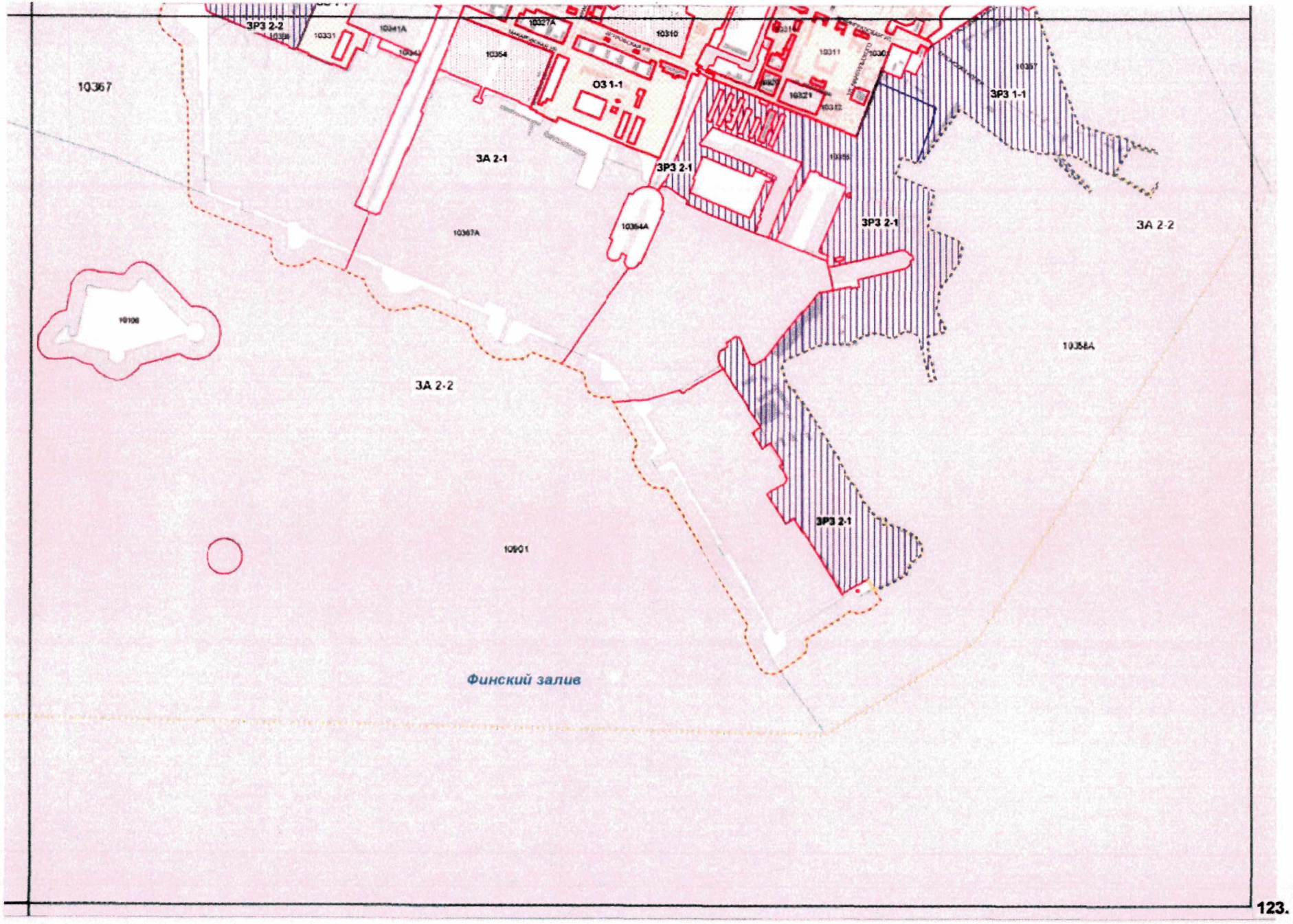
ЗРЗ 2-2
10367
10331
10341А
10354
10327А
10310
ОЗ 1-1
10311
10321
ЗРЗ 1-1
10397
ЗА 2-1
ЗРЗ 2-1
10367А
10364А
ЗРЗ 2-1
ЗА 2-2
10358А
10106
ЗА 2-2
ЗРЗ 2-1
10901
Финский залив

123.


5217
5224
5223
5607
5610
5608
5605
5223А
6915
ЗОЛ 1
ЗОЛ 2-3
5227
5606А
5225
5225А
5912
ЗОЛ 2-3
5220
5604
5221
5221Б
5606Б
5221А
5601

124.

125.
ЛУБЬЯ РЕКА
6181А
6181Б
6184
6186
6015
Р. ОХТА

126.

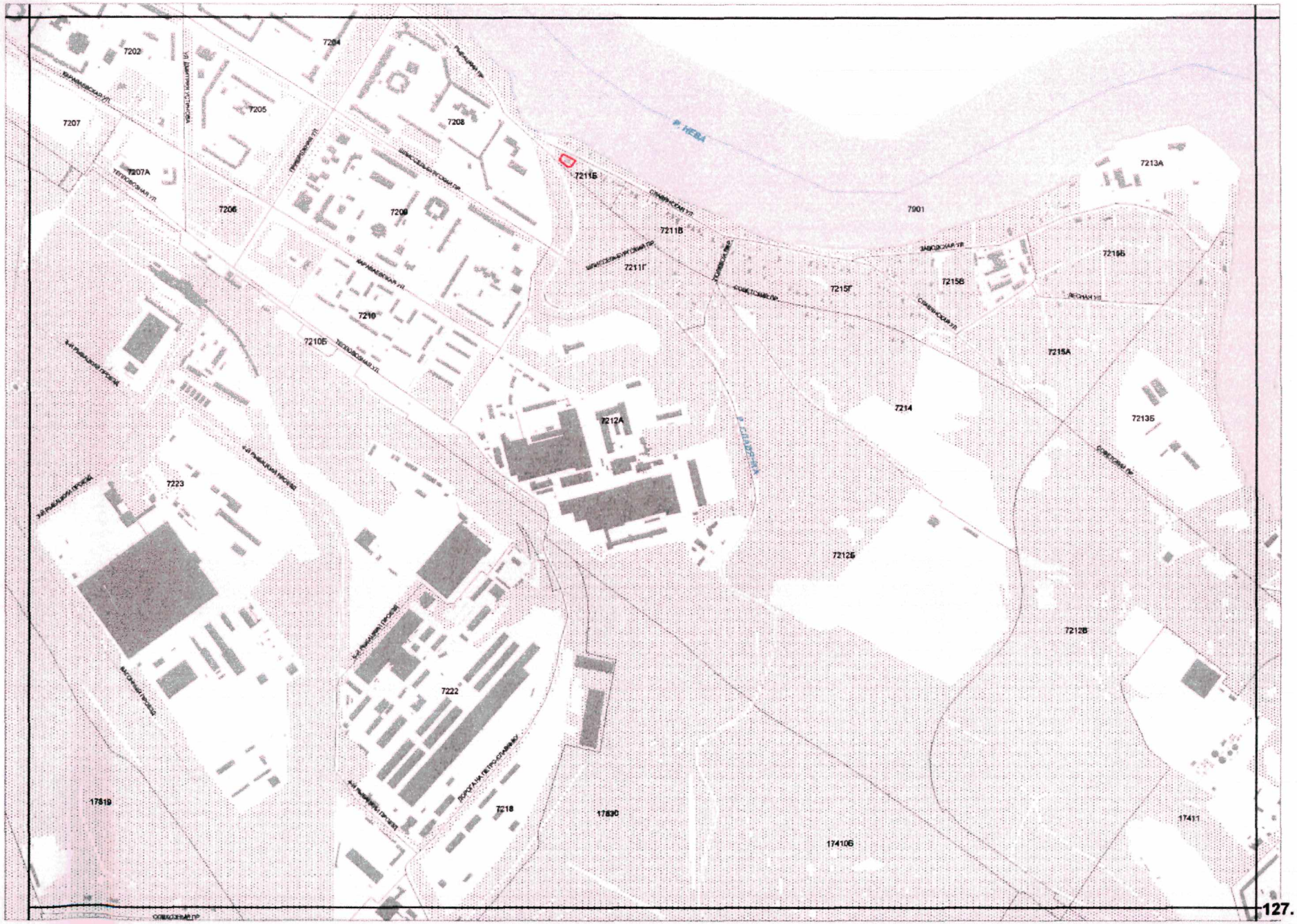
7202
7204
7207
7205
7208
7207А
7206
7209
7211Б
7211В
7211Г
7210
7210Б
7212А
7901
7213А
7215Б
7215В
7215Г
7215А
7214
7213Б
7223
7212Б
7212В
7222
7218
17819
17830
17410Б
17411
Р. НЕВА
Р. СЕНЬКИНКА

127.


7901
72135
ШИРОССЕЙБУРГСКОЕ ШОССЕ
17306
72128
17301
ПЕТРОКРЕПОСТНОЕ ШОССЕ
17411
УЛ. ПОЛЯНЫ ОСОРГИНА
17307
17302
УЛ. ШЕВЧЕНКО
17303
УЛ. ГОГОЛЯ
17304
УЛ. ПЕРВОМАЙСКАЯ
17305
17308
ШИРОССЕЙБУРГСКОЕ ШОССЕ
СОЦИАЛИСТИЧЕСКАЯ УЛ.
17901
ЗОЛ 1-1
17309
17310
ЗРЗ 3-1
17413
17414
17416
17311
УЛ. ВОЗЧИКОВА
ПОЛЕВАЯ УЛ.
ПЕТРОКРЕПОСТНОЕ ШОССЕ
Р. НЕВА

128.

17830
17411
17409
17410В
17410А
17410
17410Б
17412Б
17412
17212
17829Г
17829В
17829Б
17829А
17828Ж
17828Д
17828Г
17828В
17828Б
17828А
17828Е
17828И
17820А
17820В
17820Б
17820Г
17820Д
17820Е
17820Ж
17820
17821В
17821Б
17821А
17821Г
17821Д
17821Е
17822Д
17822Г
17822Б
17822В
17822А
17823Г
17823В
17823Б
17823А
17823
17824
17824А
17825Ж
17825А
17825В
17825Г
17826Б
17826А
17826Е
17826В
17826Д
17827Е
17827Б
17827А
17827Г
17819Л
17819Д
15110А
15111
17822
Р. СЛАВЯНКА
Р. КУЗЬМИНКА
ДОРОГА НА МЕТАЛЛОСТРОЙ

130.

17401
17412
17225
17227
17226А
17226
17220А
17220
17220Б
17228
17219
17218
17207
17207А
17212
17213
17213В
17214А
17217
17204
17540
17533
17529
17530
17532А
17532Б
17533
17534
17524
17523
17522
17519
17525
17527Е
17527Д
17527Г
17527В
17527А
17527З
17527К
17528А
17528Б
17528Г
17531В
17531Г
17531Д
17531Б
17516
Р. ОЛЬХОВАЯ КИСЛОРЕЧКА
Р. КИСЛОРЕЧКА
Р. БОЛЬШАЯ КИСЛОРЕЧКА
ул. Ольховая
ул. Кислоречка
ул. Большая Кислоречка
ул. Приречная
ул. Механическая
ул. Мичуринская
ул. Ленинградская
ул. Александра Невского
ул. Восстания
ул. Вокзальная
ул. Ворошиловская
2-й Ворошиловский пер.
ул. Ленинградская

131.

17507б
17505
17902
Р. НЕВА
17507
17504
17504А
17504б
17514
17903
17534
17535
17501
17532б
17530
17537б
17537в
17518
17503
17503А
17503в
17542
17543
17543б
17546
17544А
17544Г
17544Д
17542А
17544б
17544в
17546
17509
17538
17129
17127А
ЛЕНИНГРАДСКОЕ ШОССЕ
ПЕТРОДВОРЦОВОЕ ШОССЕ
ЦЕНТРАЛЬНАЯ УЛ.
ПЕТРОДВОРЦОВОЕ ШОССЕ

132.


18324
17212
18325
18326
171111
18304
18306
18327
18306
171126

133.



134.


15108А
15117
15117Г
15115
ул. Ленина
15106
15117Б
Московское шоссе
15111БА
15104
Железнодорожная ул.
15108В
15105
15108Д
15108

135.

136.
18414
ЗРЗ 6-1
18414Г
18413
18416
18411А
18406
ЗРЗ 6-1
18407

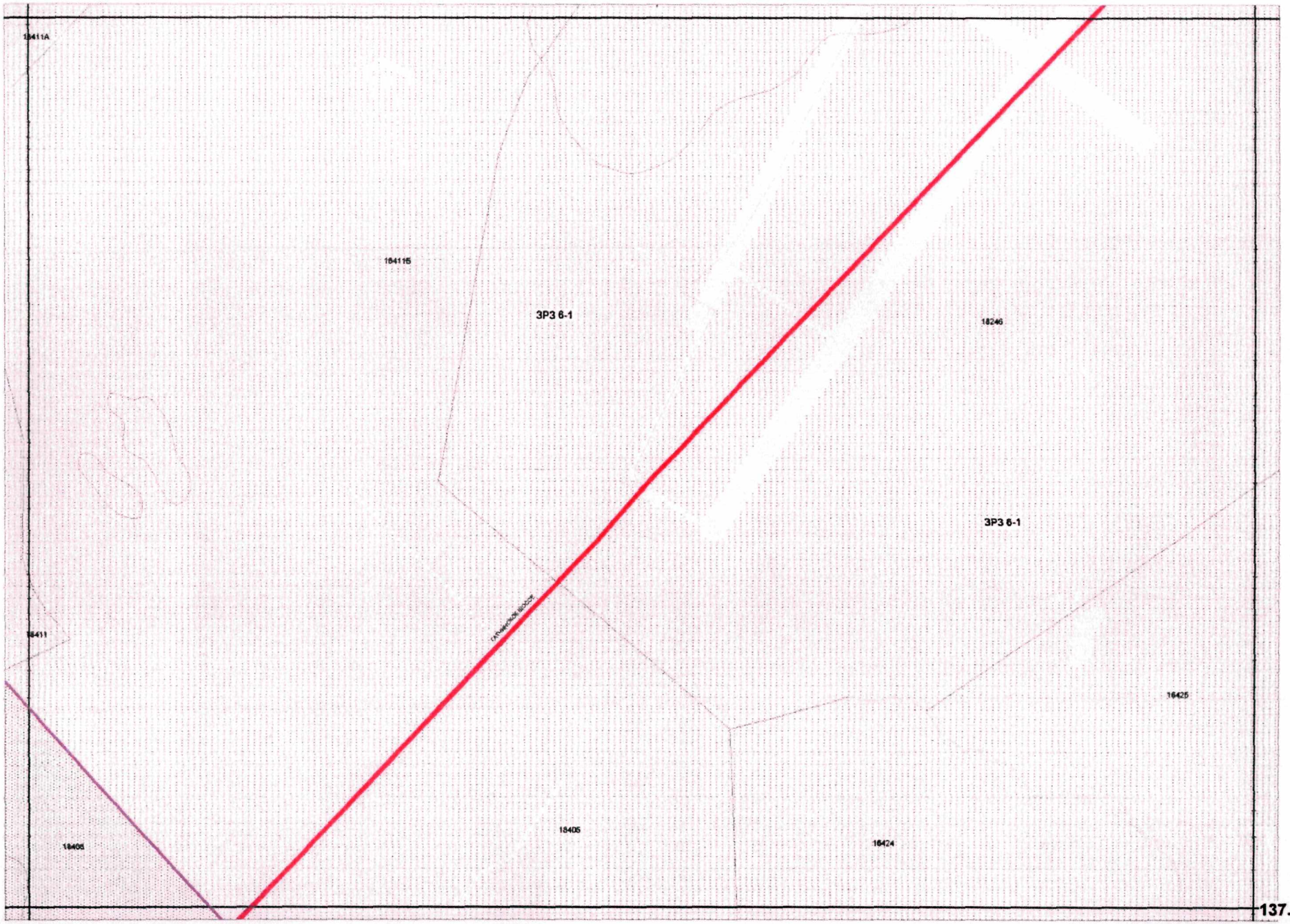
18411A
18411Б
ЗРЗ 6-1
18246
ЗРЗ 6-1
18411
16425
18405
16424
18406

137.

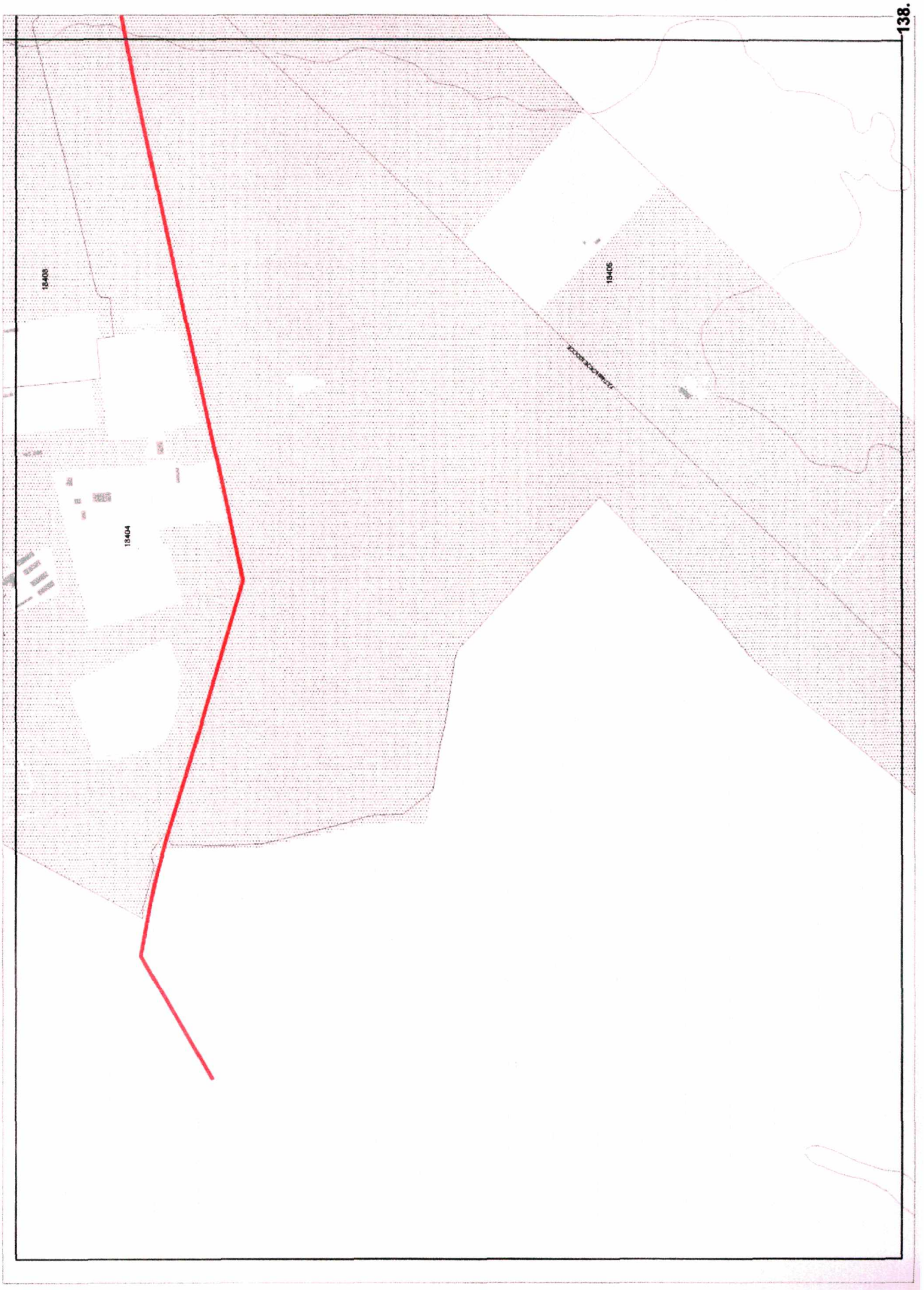
138.
16405
16405
13404

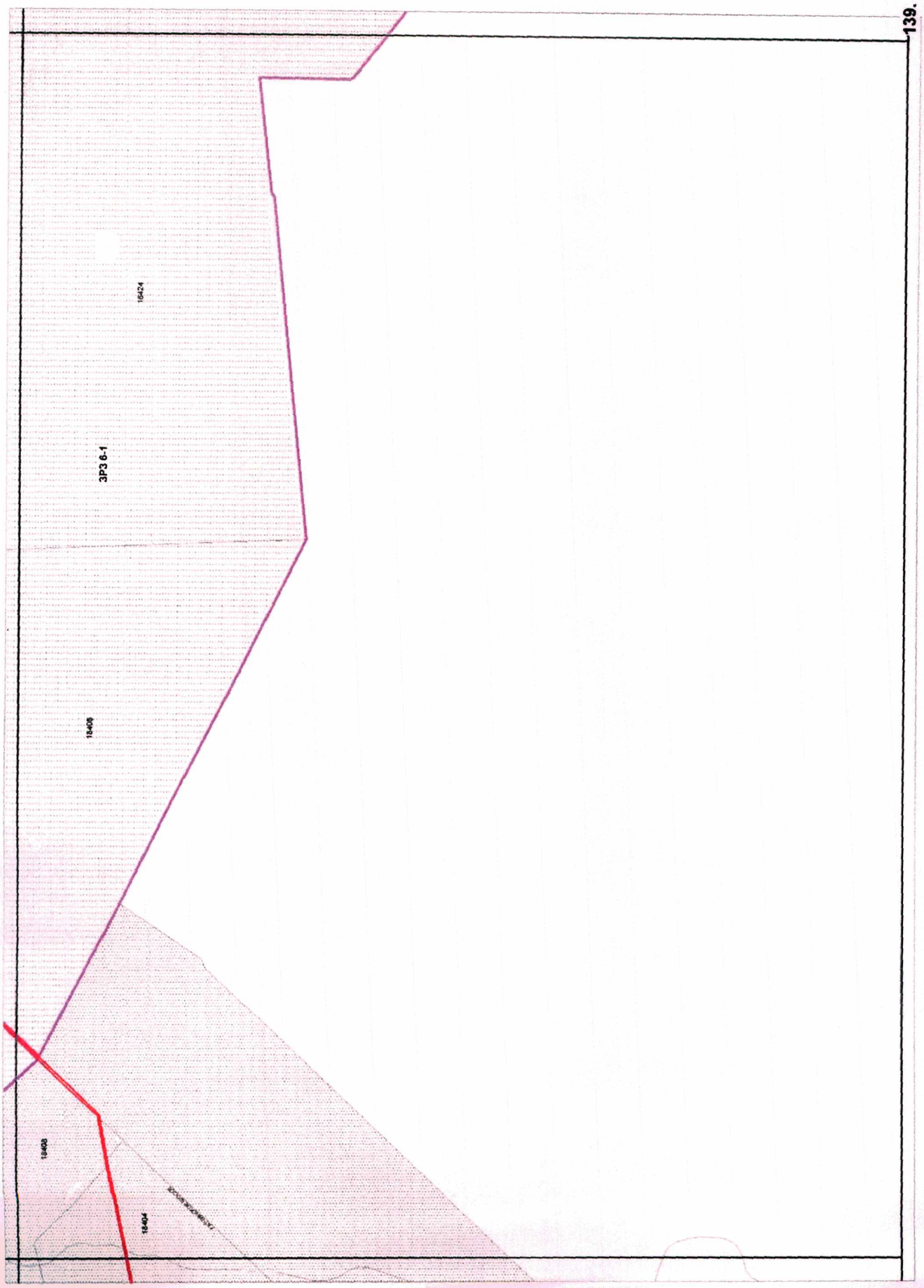
139.
3P3 6-1
15424
18406
18408
18404

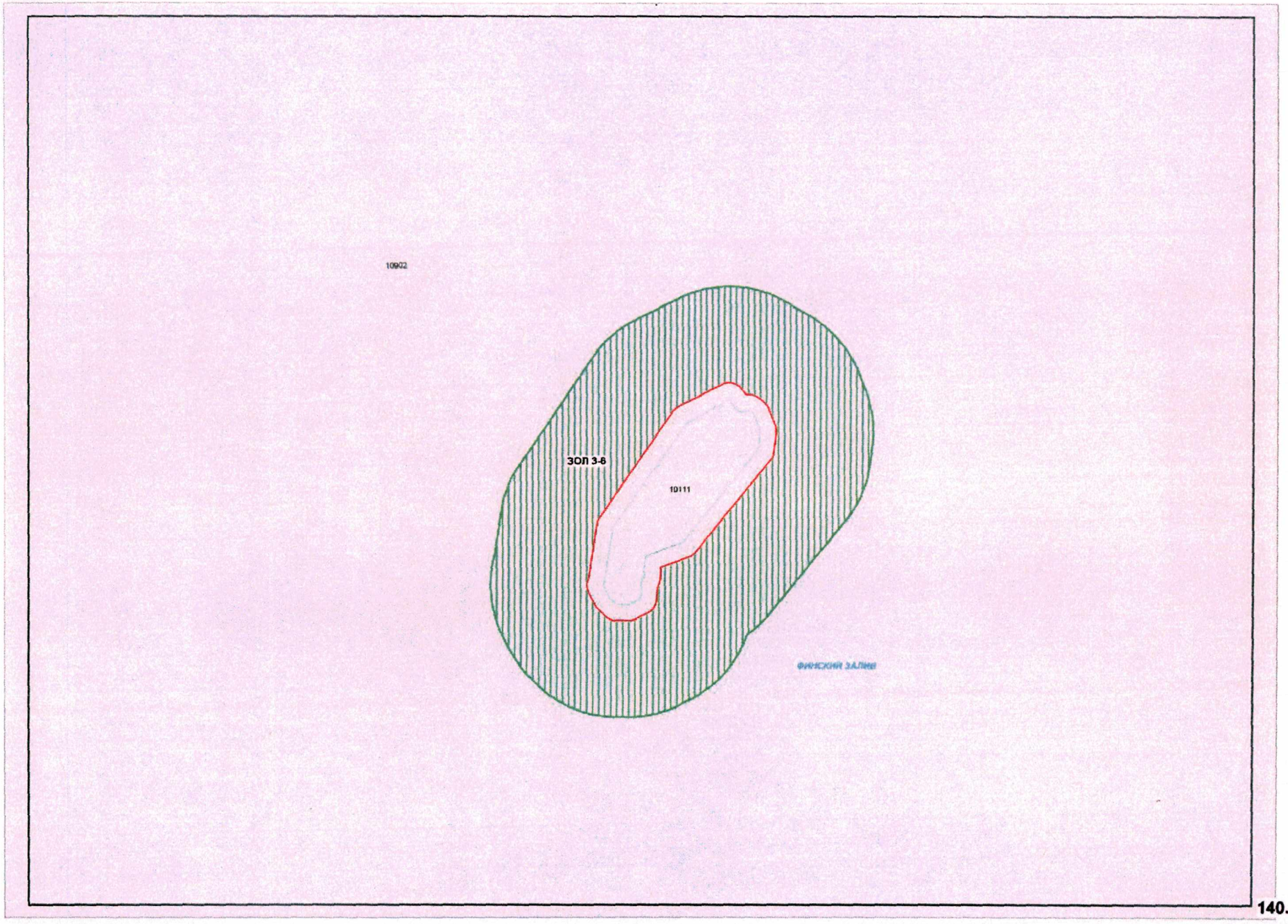

140.



141.

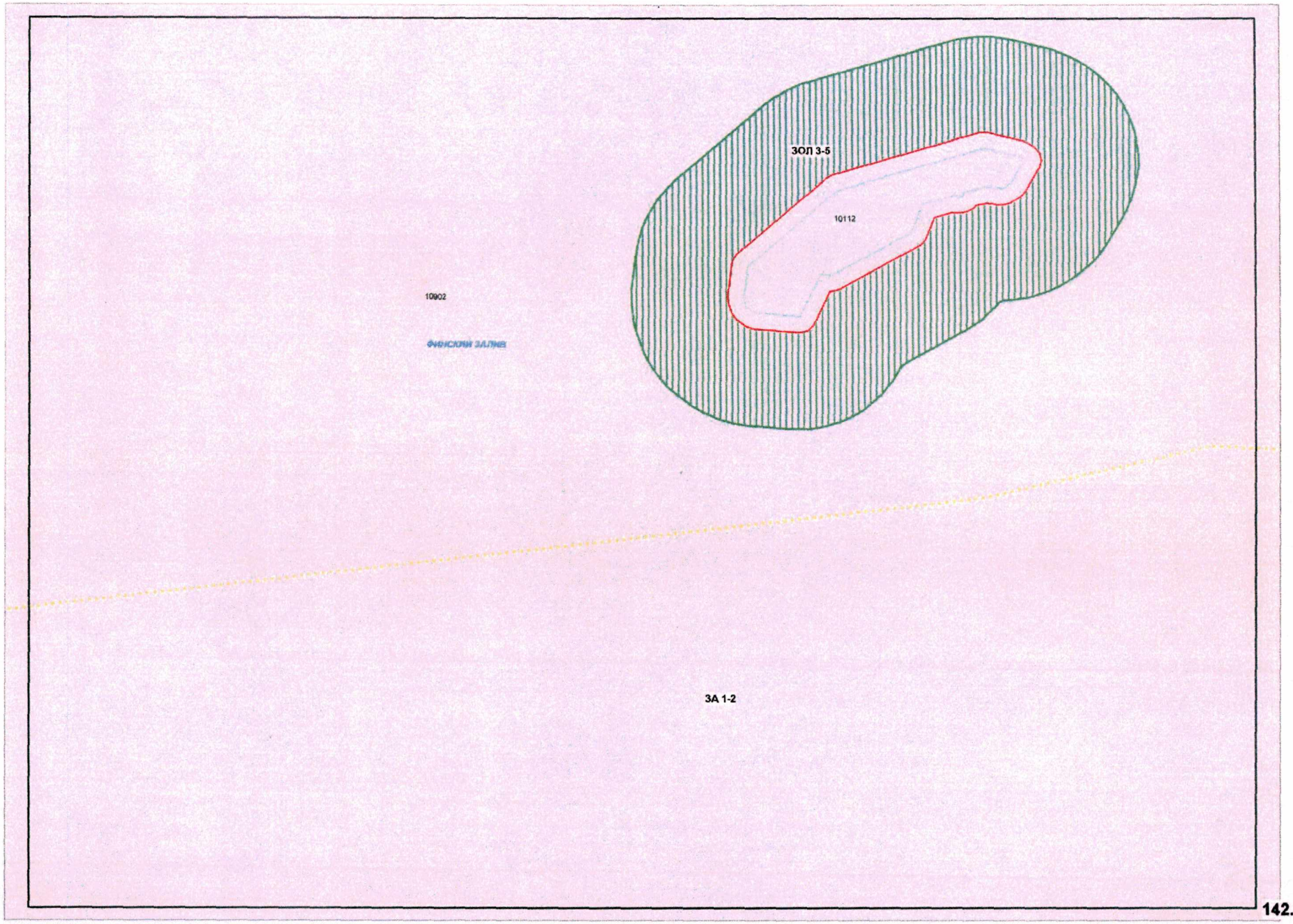

142.

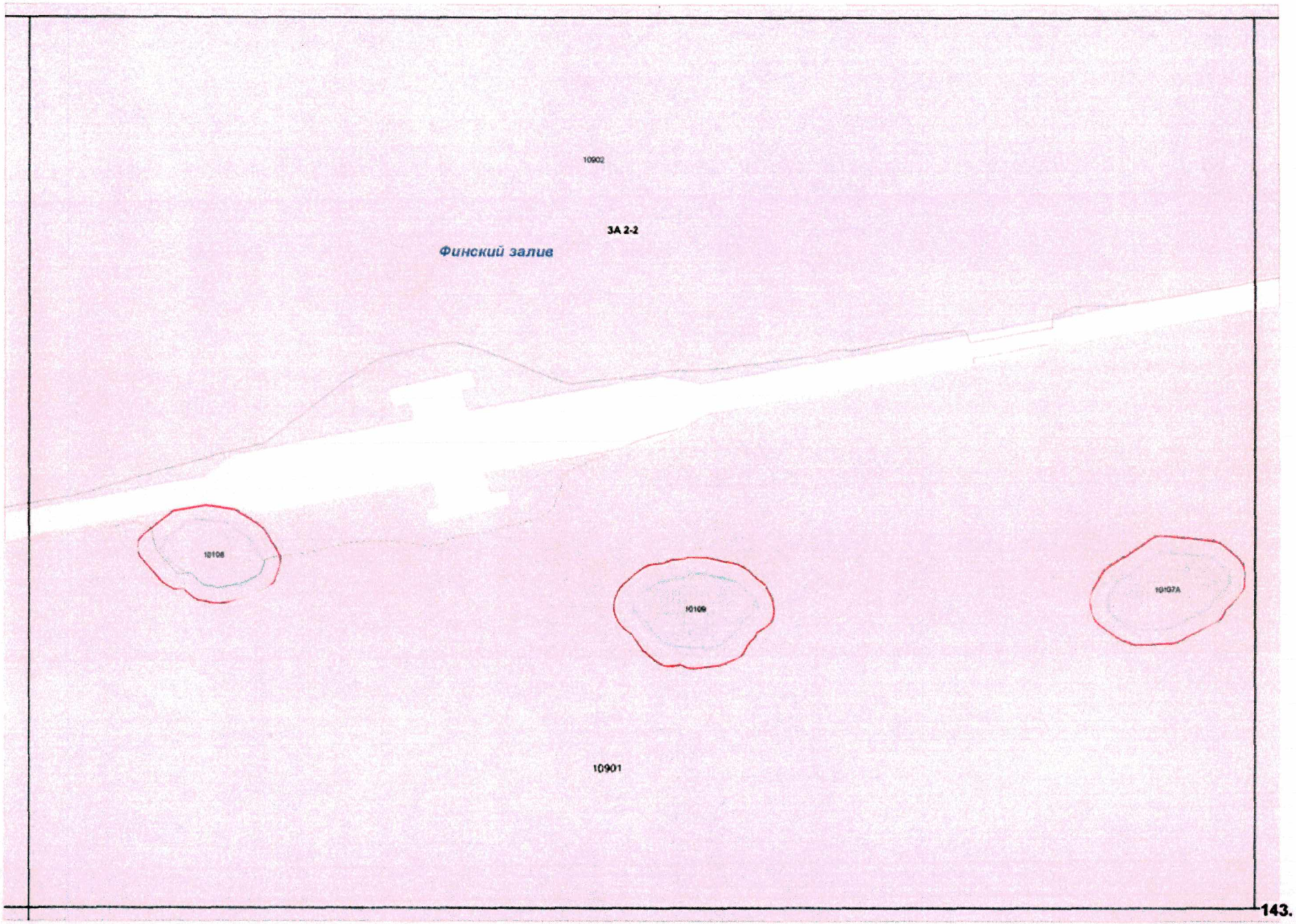

143.

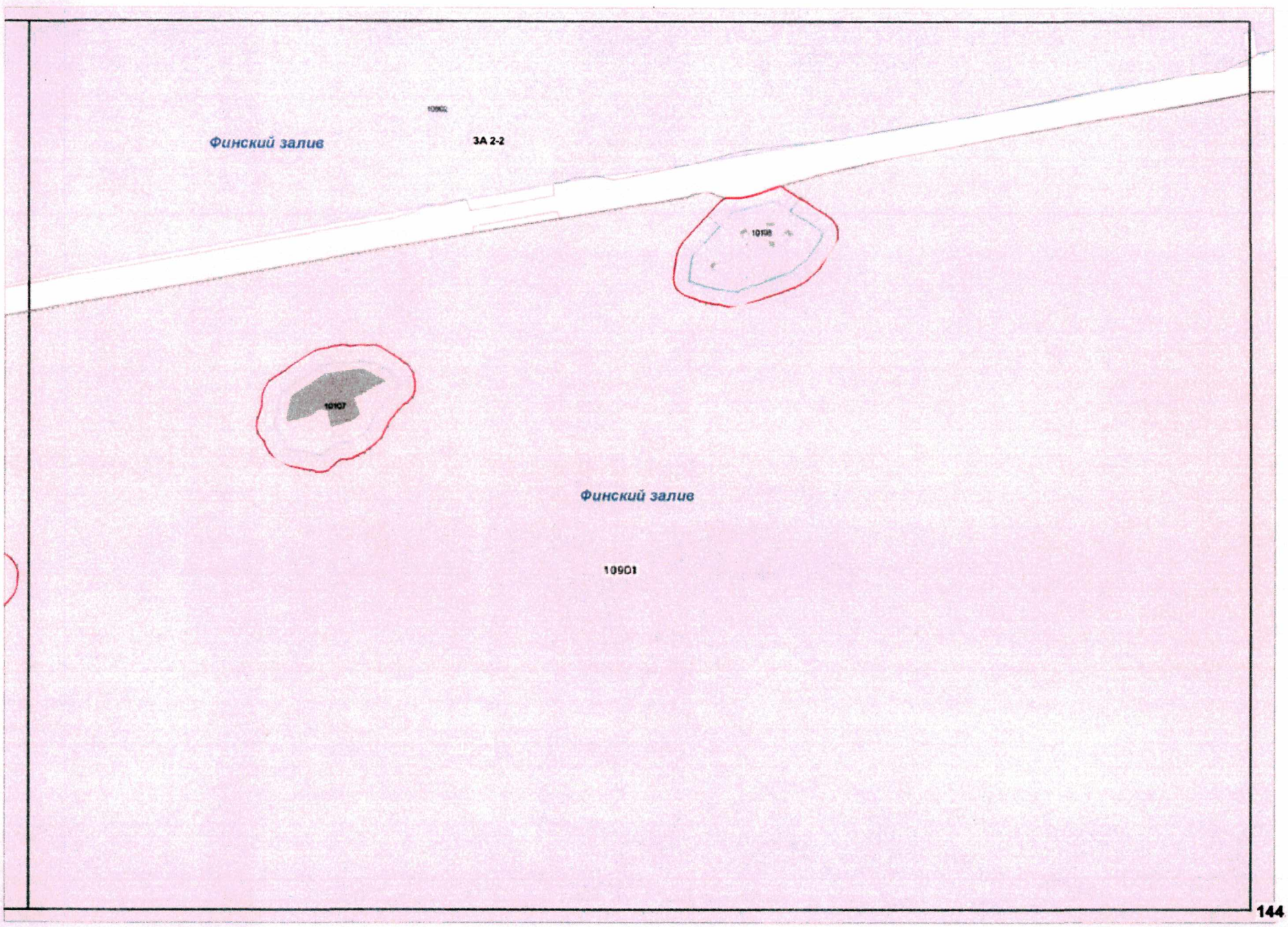
Финский залив
3А 2-2
10108
10107
Финский залив
10901
144

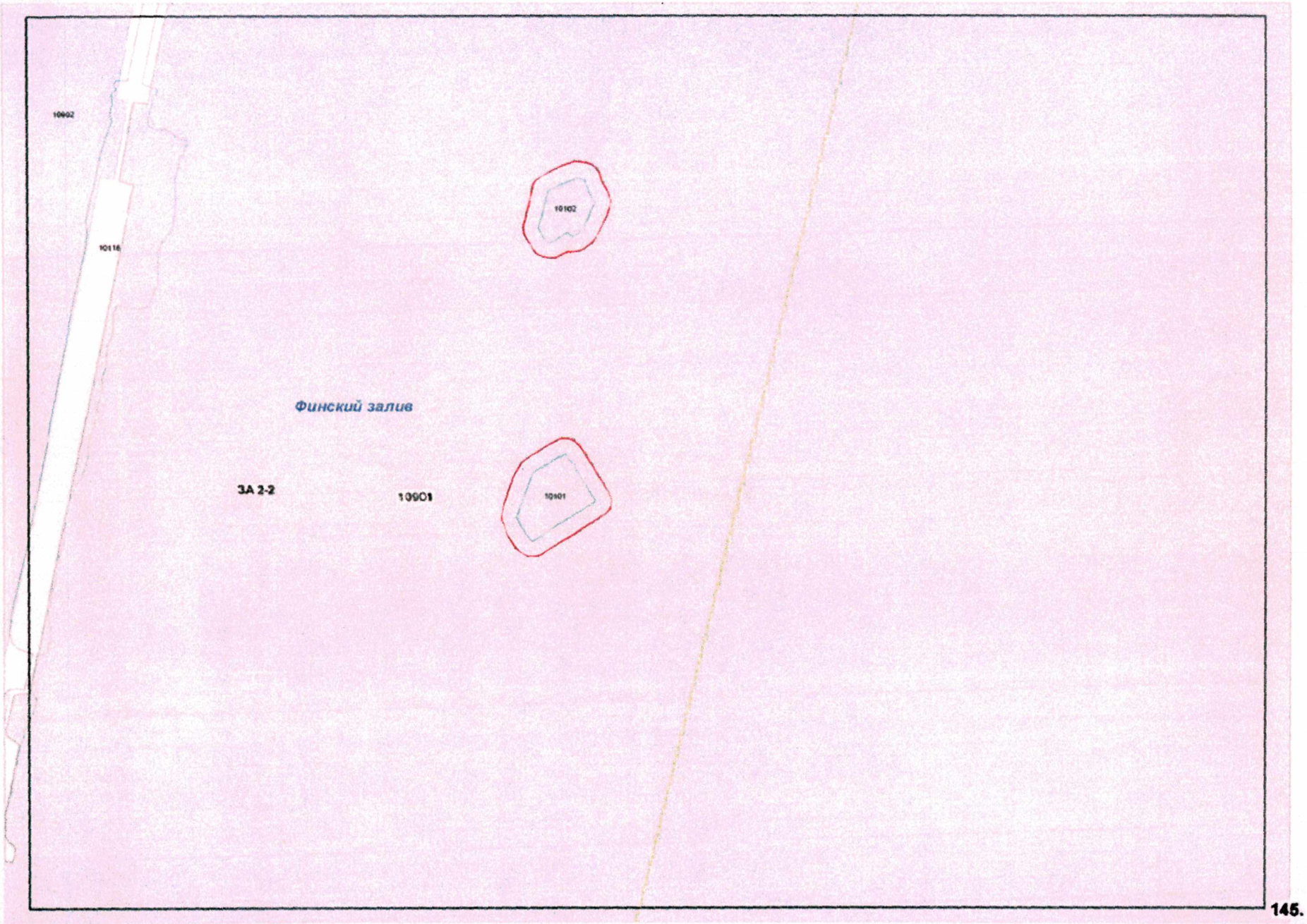

145.


13404
13406
13403
13259
13402
4284
4270
4283
4285
4283A
4281

146.

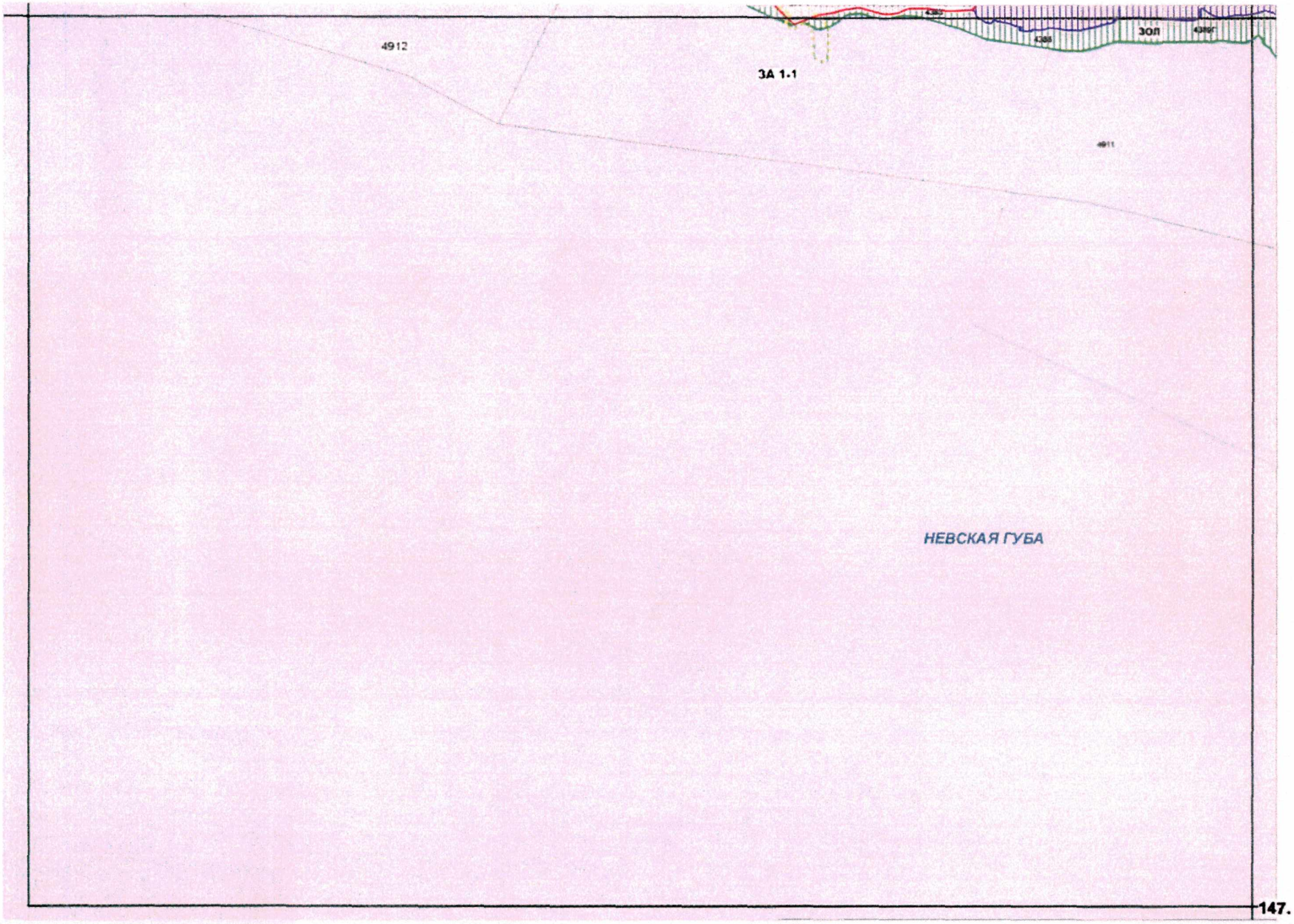
4912
ЗА 1-1
4911
ЗОЛ
НЕВСКАЯ ГУБА
147.

148.
19116
19117
19116Д
19116Б
ЗОП 2-1

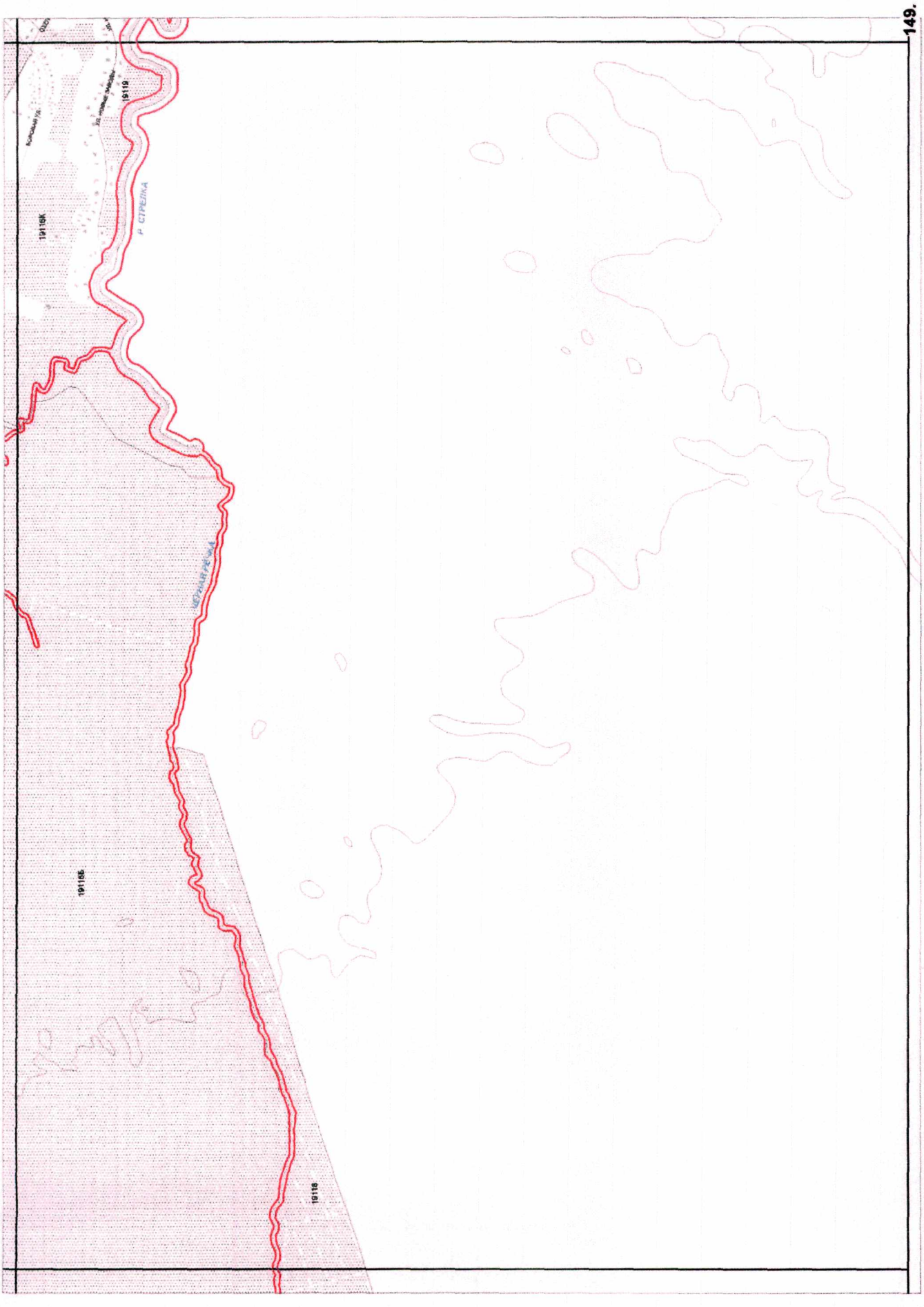
149.
191119
191118
191115E
191115K
P. STREZINA
LEVINA REVIR

ОПИСАНИЕ ГРАНИЦ ЗОН ОХРАНЫ ОБЪЕКТОВ КУЛЬТУРНОГО НАСЛЕДИЯ НА ТЕРРИТОРИИ САНКТ-ПЕТЕРБУРГА

Зоны охраны исторически сложившихся центральных районов Санкт-Петербурга (Адмиралтейский район, Василеостровский район, Петроградский район, Центральный район; часть Выборгского района, часть Калининского района, часть Красногвардейского района, часть Московского района, часть Невского района, часть Приморского района, часть Фрунзенского района)

Охранные зоны объектов культурного наследия (далее в настоящем разделе – ОЗ):

ОЗ 1-1

От пересечения Мытнинской наб. и Кронверкского пр. на север, восток и юго-восток по оси Кронверкского пр. до Конного пер., далее по нему на восток. Далее на юг по восточным границам территорий объектов культурного наследия «Мечеть», «Особняк Кшесинской М.Ф.», «Особняк Бранта В.Э.» и вдоль Троицкой пл. Далее на восток по северным границам объектов культурного наследия «Дом политкаторжан», «Дворец великого князя Николая Николаевича с доходным домом», «Домик Петра I», «Жилой дом» (Мичуринская ул., д. 1, литера А). Далее на север по западной границе территории объекта культурного наследия «Училищный дом им. Петра Великого». Далее на восток по оси Пеньковой ул. и по условной линии в створе этой улицы до северного берега р. Б. Невки. Далее на юг по нему. Далее по берегу р. Невы (Выборгская сторона). Далее на юг по условной линии, проходящей в створе оси Потемкинской ул. и по этой оси до Шпалерной ул. Далее на восток по оси Шпалерной ул. Далее на юг по оси Таврической ул. Далее на запад по оси Кирочной ул. Далее на юг по оси ул. Радищева. Далее на запад по оси ул. Рылеева и на юг по оси ул. Маяковского. Далее на запад по оси Артиллерийской ул. Далее на юг по оси ул. Короленко. Далее на запад по оси ул. Некрасова. Далее на юг по оси Литейного пр. Далее на запад по оси Невского пр. Далее на юго-запад по оси ул. Рубинштейна. Далее на северо-запад по оси ул. Ломоносова. Далее на юго-запад по восточной границе территории объекта культурного наследия «Главное казначейство». Далее на северо-запад по южной границе этой территории до южной границы территории объекта культурного наследия «Министерство внутренних дел», далее по этой территории до территории объекта культурного наследия «Апраксин двор с Мариинским рынком (быв. Щукиным двором)», далее на восток, северо-запад и северо-восток по этой территории. Далее на северо-запад по оси ул. Ломоносова. Далее на юго-запад по оси Садовой ул. Далее на северо-запад по оси Спасского пер. Далее на юго-запад по Сенной пл. Далее на юго-запад по оси Садовой ул. Далее на юг по оси Никольского пер. Далее на запад по оси Щепяного пер. и по линии, проходящей в створе этой оси, до пер. Макаренко. Далее на север по оси этого переулка. Далее на запад по оси Садовой ул. Далее на север по оси Лермонтовского пр. Далее на восток по оси пр. Римского-Корсакова. Далее на северо-запад по западной оси наб. Крюкова кан. Далее на запад по южной оси наб. р. Мойки. Далее на юг по восточной границе территории объекта культурного наследия «Дом Воронцовой М.В. (дворец Великой княгини Ксении Александровны)» и на запад по южной границе этой территории. Далее на запад по южной границе территории объекта культурного наследия «Демидовский дом призрения трудящихся». Далее на юг по восточной границе объекта культурного наследия «Дом и особняк полковника Козлянинова Ф.Г. с садом, палисадником и оградой», далее на запад по южной границе этой территории и по южной границе территории объекта культурного наследия «Дворец Великого князя Алексея Александровича», далее на север по западной границе этой территории. Далее на восток по северной оси наб. р. Мойки. Далее на север по оси Ново-Адмиралтейского кан. Далее на юго-запад по левому берегу р. Невы. Далее на северо-запад по условной линии, проходящей в створе 22 и 23-й линий В.О., далее по оси этих линий. Далее на северо-восток по северным границам территорий объектов культурного наследия «Горный институт», «Комплекс казарм лейб-гвардии Финляндского

полка», «Дом Боткина М.П.», «Ростовское (Ярославское синодальное) подворье», «Дом А.П. Брюллова (конторы «Губбард Эджертон и КО»)», «Дом И.К. Савина», «Дом Э. Паннаша», «Дом Утеман Ф.Ф.», «Дом А.А. Риттера», «Подворье Киево-Печерской лавры». Далее на северо-восток по оси Иностранного пер. Далее на северо-запад по осям 12 и 13-й линий В.О. Далее на северо-восток по северной границе территории объекта культурного наследия «Морской кадетский корпус». Далее на северо-запад по осям 10 и 11-й линий В.О. Далее на северо-восток по нечетной стороне Большого пр. В.О. Далее на северо-запад по осям 6 и 7-й линий В.О. Далее на северо-восток по северной границе территории объекта культурного наследия «Храмовый комплекс», далее на юг по восточной границе этой территории. Далее на северо-восток по нечетной стороне Большого пр. В.О. Далее на северо-запад по западной границе территории объекта культурного наследия «Евангелический лютеранский храм Святой Екатерины», далее на восток по северной границе этой территории до границы территории объекта культурного наследия «Усадьба Меншикова А.Д. (Первый кадетский корпус)». Далее на северо-восток по северной и восточной границам этой территории и по северной границе территории объекта культурного наследия «Императорский Санкт-Петербургский университет». Далее на север по оси Биржевой линии до наб. Макарова. Далее на север через р. М. Неву. Далее на восток по берегу р. М. Невы до исходной точки.

ОЗ 2-1 (собор Князь-Владимирский)

От точки пересечения оси Ждановской ул. и оси Ждановской наб. на юго-восток по оси Ждановской наб. Далее на север по оси Большого пр. П.С. Далее на восток по оси ул. Блохина. Далее на юго-запад по оси пер. Талалихина и вдоль западного фасада здания по адресу: пр. Добролюбова, д. 14, литера Б до берега р. М. Невы. Далее по нему на северо-запад. Далее на северо-восток и северо-запад по берегу р. Ждановки, включая ее, до Ждановского моста. Далее по нему до исходной точки.

ОЗ 2-2 (церковь Воскресения Христова на Смоленском кладбище)

От точки пересечения ул. Одоевского и проезда восточнее Лютеранского кладбища, на юг по оси этого проезда. Далее по условной линии в створе с этим проездом до оси Камской ул. Далее на запад по оси Камской ул. Далее на запад по границе территории объекта культурного наследия «Кладбище Смоленское православное», далее по границе этой территории на юг, юго-запад, северо-запад, северо-восток и восток до пр. Кима. Далее на юго-восток по наб. р. Смоленки. Далее на север по восточной границе земельного участка по адресу: пр. КИМа, д. 1, литера О и по западной границе земельного участка по адресу: пер. Декабристов, д. 2. Далее на запад по оси пер. Декабристов. Далее на север по западной границе территории Лютеранского кладбища. Далее на восток и юг по этой границе. Далее на восток по северной границе территории под гаражи до исходной точки.

ОЗ 2-3 (Смольный монастырь, собор Воскресения Словущего)

От точки пересечения Ярославской ул. и ул. Пролетарской Диктатуры на север по оси ул. Пролетарской Диктатуры. Далее на запад по оси Шпалерной ул. Далее на север по условной линии, проходящей в створе восточной границы базисного квартала № 1111А. Далее на восток по южной границе базисного квартала № 1028 и по условной линии в створе этой границы до границы территории объекта культурного наследия «Палаты Кикина А.В.». Далее на север, восток и юг по границе этой территории. Далее на восток по пл. Растрелли. Далее на север по оси ул. Пролетарской Диктатуры. Далее на северо-восток по условной линии, проходящей в створе с восточным фасадом выявленного объекта культурного наследия «Корпус при богадельне цесаревича Николая Александровича». Далее на восток по южному фасаду выявленного объекта культурного наследия «Главное здание Градских богаделен (в 1770-х годах здание Воспитательного дома)» до левого берега р. Невы. Далее на юг по этому берегу. Далее на запад по южным границам территорий объектов культурного наследия «Смольный монастырь», «Дом, в котором жил с 1913 г. и умер в 1935 г. географ и путешественник Козлов П.К.», «Здание гимназии принцессы Е.М. Ольденбургской и Первого Мариинского женского училища» до исходной точки.

ОЗ 2-4 (Александро-Невская лавра)

От точки пересечения Херсонской ул. и левого берега р. Невы на юго-восток по этому берегу. Далее на запад по берегу Обводного кан. Далее на север по р. Монастырке. Далее на восток и север по восточной границе земельного участка по адресу: Тележная ул., д. 37, литера Г. Далее на юго-восток по оси Тележной ул. Далее на восток по оси Чернорецкого пер. Далее на север по восточному фасаду станции метро «Пл. Александра Невского-2». Далее по восточным фасадам жилых домов по адресу: Невский пр., д. 175, литера А; Невский пр., д. 184, литера А. до границы земельного участка по адресу: пл. Александра Невского, д. 2, литера А (участок 1) и по этой границе до оси Херсонской ул. Далее на восток по этой оси до исходной точки.

ОЗ 2-5 (церковь Воздвижения Креста Господня)

Территория, ограниченная с севера осью Павлоградского пер., с юга – наб. Обводного кан., с запада – осью Лиговского пр., с востока – осью ул. Черняховского.

ОЗ 2-6 (собор Троицкий (Измайловский))

Территория, ограниченная с севера южной границей территории выявленного объекта культурного наследия «Дом Н. Шпейфера (доходный дом страхового общества «Саламандра»)» и створом этой границы, с юга – северной границей территории выявленного объекта культурного наследия «Комплекс казарм лейб-гвардии Измайловского полка» и створом этой границы, с запада – восточной границей территории объекта культурного наследия «Александровская больница для рабочего населения» и створом этой границы, с востока – западной границей территории выявленного объекта культурного наследия «Комплекс казарм лейб-гвардии Измайловского полка», западной границей земельного участка по адресу: Измайловский пр., д. 4, литера А и створом этой границы.

ОЗ 2-7 (ансамбль Елагина острова, церковь Благовещения, буддийский храм)

Территория, ограниченная с севера осью Приморского пр. от западной границы территории выявленного объекта культурного наследия «Петровский яхт-клуб (в 19 веке – дача Алсуфьевых)», северной границей территории выявленного объекта культурного наследия «Дом Е.И. Исаевой (с садом)», северными границами территорий объектов культурного наследия «Дача Шишмарева (Колюбакина)» и «Церковь Благовещения», северной границей земельного участка по адресу: ул. Савушкина, д. 82, литера А и створами этих границ; с юга – северным берегом р. Б. Невки; с запада – западной границей территории выявленного объекта культурного наследия «Петровский яхт-клуб (в 19 веке – дача Алсуфьевых)»; с востока – створом оси Шишмаревского пер.

ОЗ 2-8 (Сампсониевский собор)

Территория, ограниченная с севера осью Гренадерской ул., с юга – осью Нейшлотского пер., с запада – осью Б. Сампсониевского пр., с востока – осью Лесного пр.

Зоны регулирования застройки и хозяйственной деятельности (далее в настоящем разделе – ЗРЗ):

ЗРЗ 1-1

От точки пересечения оси Стародеревенской ул. и оси ул. Савушкина на восток по оси ул. Савушкина и по наб. Черной речки. Далее на юго-запад по западной стороне земельного участка по адресу: Ушаковская наб., д. 3, корп. 1, литера Д, и по условной линии в створе западной стороны этого участка. Далее в том же направлении по западной границе территории объекта культурного наследия «Институт экспериментальной медицины» до ул. Академика Павлова. Далее на юго-восток по западной стороне территории «НПО "Вектор"» и по западной границе территории выявленного объекта культурного наследия «Комплекс зданий имп. Николаевской детской больницы». Далее на юг по западной стороне территории «ГП Ижевский механический завод» и по западной стороне земельного участка по адресу: ул. Профессора Попова, д. 25, литера А. Далее на восток по оси ул. Профессора Попова. Далее на юг по оси пр. Медиков. Далее на восток по оси наб. р. Карповки. Далее на юг по оси Петропавловской ул. Далее на восток и юго-восток по оси ул. Льва Толстого. Далее на юго-восток по оси ул. Котовского. Далее на юго-запад по оси ул. Мира. Далее на юго-восток по оси Певческого пер. Далее на восток

по оси М. Посадской ул. Далее на юг по оси ул. Чапаева. Далее на восток по оси ул. Куйбышева и на юг по оси Петроградской наб. Далее на запад по оси Пеньковой ул. Далее на юг по западной границе территории объекта культурного наследия «Училищный дом им. Петра Великого». Далее на запад по южной границе земельного участка по адресу: Пеньковая ул., д. 9, сооружение 1, литера А и по южному фасаду здания по адресу: Пеньковая ул., д. 1, литера А. Далее на юг по западной границе территории выявленного объекта культурного наследия «Жилой дом» по адресу: Мичуринская ул., д. 1, литера А. Далее на запад по условной линии в створе с северной границей территории объекта культурного наследия «Домик Петра I» и по этой границе до северной границы территории объекта культурного наследия «Дворец великого князя Николая Николаевича с доходным домом». Далее по этой границе и по северной границе выявленного объекта культурного наследия «Дом политкаторжан». Далее на северо-запад по Троицкой пл. Далее на северо-запад по восточным границам территорий объектов культурного наследия «Особняк Кшесинской М.Ф.», «Особняк Бранта В.Э.» и «Мечеть». Далее на юго-запад по оси Конного пер. Далее на запад, юго-запад и юг по оси Кронверкского пр. Далее на юго-запад по берегу Кронверкского пролива и запад по берегу р. М. Невы. Далее на северо-восток условной линии, проходящей в створе оси пер. Талалихина и по этой оси. Далее на запад по оси ул. Блохина. Далее на северо-восток по оси Большого пр. П.С. Далее на северо-запад по оси ул. Красного Курсанта. Далее на северо-восток по оси пер. Красного Курсанта. Далее на юго-восток по оси М. Гребецкой ул. Далее на северо-восток, север-запад и северо-восток по оси Малого пр. П.С. Далее на северо-запад по оси Б. Зелениной ул. Далее на северо-восток по оси Чкаловского пр. Далее на северо-запад и северо-восток по оси ул. Всеволода Вишневского. Далее на северо-запад по западным фасадам жилых домов по адресу: ул. Всеволода Вишневского, д. 20, литера А; наб. р. Карповки, д. 34, литера А. Далее на северо-запад через р. Карповку до западной границы земельного участка по адресу: ул. Профессора Попова, д. 38, литера Е, и на север по этой границе. Далее на восток по северной границе этого участка. Далее на север через ул. Профессора Попова, далее по восточной границе земельного участка «АОЗТ "Россиянка"». Далее на восток по северному фасаду дома по адресу: ул. Профессора Попова, д. 37, литера Р и до Вяземского пер. Далее на северо-запад по оси Вяземского пер. Далее на юго-запад по берегу р. М. Невки (Петроградская сторона). Далее на северо-запад по оси р. Крестовки. Далее на запад по берегу р. Ср. Невки (Крестовский о-в) до северо-западного угла земельного участка «Пескобаза САБ», далее от этого угла на север через р. Б. Невку до ее северного берега. Далее на восток по северному берегу р. Б. Невки. Далее на север по проезду в створе оси Шишмаревского пер. Далее на запад по Приморскому пр. Далее на север по западному фасаду жилого дома по адресу: Приморский пр., д. 65. Далее на запад по северной границе ОЗ 2-7. Далее на запад по оси Приморского пр. Далее на север по оси Стародеревенской ул. до исходной точки.

ЗРЗ 1-2

От точки пересечения осей 10 и 11-й линий В.О. и наб. р. Смоленки на восток по наб. р. Смоленки. Далее на восток и юго-восток по берегу р. М. Невы (Васильевский о-в). Далее на северо-восток по Тучкову мосту, включая его. Далее на юго-восток по берегу р. М. Невы (Петроградская сторона). Далее на юг через р. М. Неву до оси Биржевой линии и по ней на юго-восток. Далее на юго-запад по границе ОЗ 1. Далее на юго-восток по границе ОЗ 1. Далее на юго-запад по границе ОЗ 1. Далее на северо-запад по осям 22 и 23-й линий В.О. Далее на северо-восток по оси Большого пр. В.О. Далее на северо-запад по осям 18 и 19-й линий В.О. Далее на северо-восток по оси Среднего пр. В.О. Далее на северо-запад по осям 16 и 17-й линий В.О. Далее на северо-восток по оси Малого пр. В.О. Далее на северо-запад по осям 10 и 11-й линий В.О. до исходной точки.

ЗРЗ 1-3

От точки пересечения оси р. Мойки и левого берега р. Невы на северо-восток по левому берегу р. Невы. Далее по границе ОЗ 1 до берега р. Невы (Выборгская сторона). Далее по нему на запад. Далее на юго-запад через р. Б. Невку по условной линии в створе оси Пеньковой ул. Далее на север по оси Петроградской наб. Далее на восток по оси

Сампсониевского моста и по оси Финляндского пр. Далее на северо-восток по оси Б. Сампсониевского пр. Далее на юго-восток по оси Боткинской ул. Далее на юго-запад по оси ул. Академика Лебедева. Далее на восток по оси ул. Комсомола. Далее на юго-восток по оси Арсенальной ул. и по условной линии в створе этой оси через р. Неву до Смольной наб. Далее на северо-восток по Смольной наб. Далее на юг по условной линии в створе оси Таврической ул. Далее на восток по оси Таврического пер. Далее на юг по оси ул. Пролетарской Диктатуры. Далее по границе ОЗ 2-3 до пересечения этой улицы. с Ярославской ул. Далее на юго-запад по оси Ярославской ул. и по условной линии в створе этой оси. Далее на северо-запад по оси Кирочной ул. Далее на юго-запад по оси Суворовского пр. Далее на юго-восток по оси 9-й Советской ул. Далее на юго-запад по оси Мытнинской ул. Далее на юго-восток по оси 3-й Советской ул. и Херсонской ул. Далее на юго-запад по границе ОЗ 2-4. Далее на северо-запад по оси Тележной ул. Далее на юго-запад по оси Кременчугской ул. Далее на северо-запад по оси Миргородской ул. Далее на запад по южной границе земельного участка по адресу: Невский пр., д. 85, литера А. Далее на юго-запад по восточной границе территории объекта культурного наследия «Доходный дом Перцова А.Н.». Далее на юг и на запад по границе территории «СГПТУ № 139». Далее на юго-запад по оси Лиговского пр. Далее на запад по оси ул. Константина Заслонова. Далее на северо-запад по оси Разъезжей ул. Далее на юго-запад по оси ул. Марата и по условной линии в створе этой оси. Далее на юго-восток по оси Рузовской ул. Далее на юго-запад по наб. Обводного кан. Далее на северо-запад по оси Бронницкой ул. Далее на юго-запад по оси Малодетскосельского пр. Далее на север по оси Московского пр. Далее на запад по осям 7 и 12-й Красноармейских ул. Далее на север по оси Лермонтовского пр. Далее на запад по оси Рижского пр. Далее на север по оси Либавского пер. Далее на восток по наб. р. Фонтанки. Далее на север по оси Старо-Калинкина моста. Далее на северо-запад по пл. Репина и оси Лоцманской ул. Далее на северо-восток и север по оси наб. р. Пряжки. Далее на юго-запад по оси р. Мойки до исходной точки.

ЗРЗ 2-1

От точки пересечения оси Яхтенной ул. и оси ул. Савушкина на восток по оси ул. Савушкина и оси Приморского пр. Далее на юг по границе ОЗ 2-7 до северного берега р. Б. Невки. Далее по границе ЗРЗ 1-1 до Ждановской наб. Далее на северо-запад и юго-запад по границе ОЗ 2-1 до Тучкова моста. Далее по границе ЗРЗ 1-2 до объекта культурного наследия «Горный институт». Далее по границе ОЗ 1 до оси р. Мойки. Далее по границе ЗРЗ 1-3 до Тележной ул. Далее на юго-восток по оси Тележной ул. Далее на юг, восток и север по границе ОЗ 2-4 до Херсонской ул. Далее на запад, северо-запад по оси Херсонской ул. и 3-й Советской ул. Далее по границе ЗРЗ 1-3 до Ярославской ул. Далее на северо-восток по оси Ярославской ул. Далее на восток, север и запад по границе ОЗ 2-3 до ул. Пролетарской Диктатуры. Далее по границе ЗРЗ 1-3 до Петроградской наб. Далее по границе ЗРЗ 1-1 до наб. Черной речки, далее по ней на восток. Далее на юго-восток по оси Красногвардейского пер. Далее на северо-восток по восточной границе земельного участка по адресу: Красногвардейский пер., д. 15, литера Д. Далее на юго-восток по северной границе земельного участка по адресу: Кантемировская ул., д. 4, литера А, и по условной линии в створе этой границы. Далее на юго-восток по северной границе территории «Комбинат тканей "Красный Маяк"». Далее на северо-восток по оси ул. Александра Матросова. Далее на юго-восток по восточной границе территории объекта культурного наследия «Детская городская больница в память Св. коронования Их Императорских Величеств (12 зданий, сад с оградой)». Далее на юго-восток по оси Лесного пр. Далее на запад по оси Гренадерской ул. Далее на юг по оси Б. Сампсониевского пр. Далее на восток по оси Нейшлотского пер. Далее на юг по западной границе земель Выборгского направления ж. д. и по западной стороне отвода Финляндского вокзала. Далее на восток по условной линии, проходящей в створе с северным фасадом тяговой подстанции по адресу: Боткинская ул., д. 1, корп. 5, литера А. Далее на юго-восток по восточной стороне земельного участка по адресу: участок ж. д. от Финляндского вокзала до Минеральной ул. Далее на восток по оси проезда от ул.

Михайлова. Далее на восток по северным фасадам домов по адресу: ул. Михайлова, д. 11, литеры И, В. Далее на восток по южной границе территории объекта культурного наследия «Арсенал» и по южному фасаду производственного корпуса по адресу: ул. Комсомола, д. 1-3, литеры А, Е. Далее на юг по Арсенальной ул. Далее на северо-восток по оси Кондратьевского пр. Далее на юго-восток по оси ул. Жукова. Далее на северо-восток по оси Феодосийской ул. Далее на юго-восток по северной границе территории объекта культурного наследия «Дача Безбородко А.А. (Кушелевых-Безбородко)» и по створу этой границы. Далее на юг по оси Пискаревского пр. Далее на юг по оси Большеохтинского пр. Далее на восток по оси Конторской ул. Далее на юг по западному фасаду дома по адресу: Большеохтинский пр., д. 1, корп. 1, литера А. Далее на юго-восток по оси Большеохтинского пр. Далее на юго-запад по оси Комаровского моста. Далее на запад по оси Красногвардейской пл. Далее на юг по оси Новочеркасского пр. Далее на восток, юг и запад по границе территории выявленного объекта культурного наследия «Комплекс казарм Новочеркасского полка (5 зданий)». Далее на юг по оси Новочеркасского пр. Далее на запад по оси Перевозного пер. Далее на юго-восток по оси ул. Стахановцев. Далее на юго-запад по оси Таллинской ул. Далее на юго-восток по ул. Громова до Рижской ул. Далее по условной линии через р. Неву до ул. Профессора Качалова. Далее на юго-запад по оси ул. Профессора Качалова. Далее на северо-запад по оси Зеркального пер. Далее на юго-запад по оси Глиняной ул. Далее на запад по условной линии, проходящей на расстоянии 250 м от наб. Обводного кан. Далее на юго-запад по оси Днепропетровской ул. Далее на северо-запад по оси Расстанной ул. Далее на север по оси Боровой ул. Далее на юго-запад по условной линии, проходящей на расстоянии 250 м от наб. Обводного кан. Далее на запад по южной границе территории объекта культурного наследия «Скотопригонный двор» и по условной линии в створе этой границы. Далее на юг по восточному фасаду здания по адресу: наб Обводного кан., д. 118, корп. 4, литера Н. Далее на запад по южной стороне здания Варшавского вокзала. Далее на запад по северной границе земельного участка по адресу: наб. Обводного кан., д. 118а, далее по створу этой границы. Далее по южной границе территории выявленного объекта культурного наследия «Комплекс построек Балтийского вокзала». Далее по створу этой границы до юго-восточного угла земельного участка по адресу: ул. Шкапина, д. 14, далее на северо-запад по южной границе этого участка и условной линии в створе этой границы. Далее на юго-запад по восточной границе земельного участка по адресу: ул. Розенштейна, д. 8-12, далее на северо-запад по южной границе этого участка. Далее на запад по южной границе территории выявленного объекта культурного наследия «Комплекс товарищества Российско-американской резиновой мануфактуры «Треугольник». Далее в том же направлении по южным фасадам здания по адресу: Старо-Петергофский пр., д. 26, литера Б; Старо-Петергофский пр., д. 28, литера А. Далее на юго-восток и юго-запад по оси Старо-Петергофского пр. Далее на северо-запад по условной линии в створе оси Бумажной ул. и по оси Бумажной ул. Далее на юго-запад по условной линии в створе восточной стороны земельного участка по адресу: наб. Бумажного кан., д. 18, литера А, и по восточной стороне этого участка. Далее на запад через р. Таракановку по оси Сутугина моста. Далее на северо-запад по северной границе территории объекта культурного наследия «Екатерингофский парк». Далее на юго-запад по западной границе территории объекта культурного наследия «Екатерингофский парк». Далее на запад через р. Екатерингофку по створу оси р. Таракановки. Далее в том же направлении по базисной оси № 815, далее по ней на север. Далее на северо-восток по оси Невельской ул. Далее на север, восток, северо-восток по базисной оси № 814. Далее на запад по оси Двинской ул. Далее на север по оси Виндавской ул. Далее на запад по оси Межевого канала и по оси Портовой ветки ж. д. Далее на юго-запад по северо-восточной границе земель Портовой ветки ж. д. и по восточной стороне базисного квартала № 8112. Далее на северо-запад через Морской кан. в направлении к дому по адресу: Канонерский о-в, д. 19. Далее на северо-восток по берегу Канонерского о-ва. Далее на восток по истоку Морского кан., по берегу Невской Губы (Гутуевский о-в). Далее на северо-запад по базисной оси № 201. Далее на запад по берегу р. Б. Невы (Васильевский о-в). Далее на север по оси Наличной

ул. Далее на восток по оси Малого пр. В.О. Далее на север по границе ОЗ 2-2 до ул. Одоевского. Далее на восток по оси ул. Одоевского. Далее на северо-восток по базисной оси № 224. Далее на запад по берегу р. М. Невы (Васильевский о-в). Далее на север по оси устья р. М. Невы. Далее на запад по южной границе базисного квартала № 3913. Далее на север по западной границе базисного квартала № 3914. Далее на север по условной линии в створе оси Яхтенной ул. и по оси этой улицы до исходной точки.

ЗРЗ 2-2

Территория, ограниченная с севера осью ул. Нахимова, с юга – берегом Невской Губы (Васильевский о-в), с запада – восточной границей земельного участка по адресу: Шкиперский проток, д. 14, корп. 39, литера Н, восточной границей земельного участка по адресу: Шкиперский проток, д. 18, корп. 14, литера П, и створом этой границы, с востока – берегом ковша Галерного фарватера (Васильевский о-в) и осью проезда параллельно Галерному проезду.

ЗРЗ 3-1

Территория, ограниченная с севера и юга границей ЗРЗ 2-1, с запада – берегом Белого о-ва и берегом Невской Губы (Васильевский о-в), с востока – границей ЗРЗ 2-1 и границей ОЗ 2-2.

Территории зон археологического слоя 1 и 2 (далее в настоящем разделе – ЗА 1, ЗА 2):

Василеостровский район Санкт-Петербурга

От Тучкова моста, левый берег р. М. Невы до истока р. Смоленки, левый берег р. Смоленки, Камская ул., 17-я линия до дома № 16, параллельно Большому пр., 19-я линия, параллельно Большому пр., 22-я линия, параллельно Большому пр., Кожевенная линия через Масляный кан. до наб. лейтенанта Шмидта, до 13-й линии, через русло р. Б. Невы до Ново-Адмиралтейского кан.

Адмиралтейский и Центральный районы Санкт-Петербурга

Ново-Адмиралтейский кан., р. Мойка, р. Пряжка, Лоцманская ул., Старо-Калинкин мост, наб. р. Фонтанки (левый берег), ул. Степана Разина, Рижский пр., в южном направлении, исключая д. 70 по Рижскому пр. и д. 41 по Курляндской ул., Курляндская ул., Старо-Петергофский пр., включая д. 52 по Рижскому пр., Рижский пр., ул. Циолковского, Курляндская ул., Дровяная ул., Рижский пр., исключая гостиницу «Советская», Лермонтовский пр., 12-я Красноармейская ул., Московский пр., Малодетскосельский пр., Батайский пер., Клинский пр., Бронницкая ул., Малодетскосельский пр., Можайская ул., наб. Обводного кан. (правый берег), ул. Черняховского, Павлоградский пер. до дома № 2, Лиговский пр., включая периметральную застройку по восточной стороне, далее до ж. д. узла «Московский вокзал», исключая подъездные пути и платформы, Гончарная ул., Полтавская ул., Харьковская ул., Тележная ул. до дома № 28, далее между Невским пр. и Тележной ул., включая ансамбль Александро-Невской лавры, наб. р. Монастырки, наб. Обводного кан., наб. р. Невы.

Херсонская ул., ул. Александра Невского, Невский пр., Исполкомская ул., Конная ул., Полтавская ул., Мытнинская ул., ул. Моисеенко, 9-я Советская ул., Фуражный пер., Госпитальная ул., Парадная ул., Кирочная ул., Мариинский проезд., Кавалергардская ул., Тверская ул., ул. Пролетарской Диктатуры, Смольный пр., ул. Бонч-Бруевича, Тульская ул., ул. Красного Текстильщика, ул. Моисеенко, берег р. Невы, пр. Бакунина, пересечение р. Невы по направлению Перевозного пер.

Из этой территории исключается участок левого берега р. Невы севернее Смольного монастыря в границах: ул. Смольного от берега р. Невы, ул. Пролетарской Диктатуры, Таврический пер., Кавалергардская ул. и далее по ее трассе до берега р. Невы.

Красногвардейский, Калининский, Выборгский и Приморский районы Санкт-Петербурга

Перевозной пер., ул. Стахановцев до дома № 10-3, включая д. 10-2, 3, 4, Новочеркасский пр. исключая д. 14, параллельно Республиканской ул., ул. Помяловского, Республиканская ул., пересекая р. Оккервиль, включая д. 2 и 2а по Уткину пр., пересекая р. Охту, в направлении дома № 17 по Магнитогорской ул., по его западной стороне – на пересечение Якорной ул. и пр. Металлистов, пр. Металлистов, Шепетовская ул., Среднеохтинский пр., Б. Пороховская ул., Большеохтинский пр., шоссе Революции, дорожка парка им. 50-летия Октября, Пискаревский пр., Полюстровский пр., Феодосийская ул., Свердловская наб., включая д. 12 , исключая завод им. Свердлова, включая сквер на пересечении с Арсенальной ул., Арсенальная ул., ул. Комсомола, включая периметральную застройку до дома № 17 по ул. Михайлова, ул. Михайлова, ул. Комсомола до пл. Ленина, исключая подъездные пути Финляндского вокзала, Боткинская ул., ул. Академика Лебедева, Лесной пр., ул. Комиссара Смирнова до дома № 10, исключая д. 15, параллельно Б. Сампсониевскому пр., пересекая Выборгскую ул., далее между Выборгской ул. и Нейшлотским пер., включая д. 20 по Лесному пр., по трассе Выборгской ул., включая дома № 16, 17, 19 по Лесному пр., Лесной пр., Гренадерская ул., на север до ул. Смолячкова, исключая станцию метро «Выборгская», ул. Смолячкова, по восточной стороне дома № 14, корп. 3 до Тобольской ул., Тобольская ул., Б. Сампсониевский пр., 50 м по Гельсингфорсской ул. в сторону р. Невы, далее параллельно Б. Сампсониевскому пр., исключая д. 62 по Б. Сампсониевскому пр., по южной стороне дома № 64 на запад в сторону р. Невы, включая периметральную застройку Выборгской наб., между домами № 49 по Выборгской наб. и № 66 по Б. Сампсониевскому пр., ул. А. Матросова, включая д. 66 параллельно Выборгской наб., включая ее периметральную застройку, Кантемировская ул., Красногвардейский пер., исключая стадион, до Черной речки, по ее левому берегу до устья, берег р. Б. Невки, пересекая р. Б. Невку по Кантемировскому мосту.

Петроградский район Санкт-Петербурга

Аптекарская наб., Аптекарский пр., Инструментальная ул., ул. Профессора Попова, включая периметральную застройку, Аптекарский пр., наб. левого берега р. Карповки, включая д. 30, ул. Чапаева, включая д. 24, 28, Б. Монетная ул., ул. Котовского, ул. Мира, М. Монетная ул., Б. Монетная ул., включая д. 14, параллельно Каменноостровскому пр. по восточной стороне дома № 16 по Б. Монетной ул. и дома № 5 по ул. Рентгена, ул. Рентгена, Каменноостровский пр., ул. Льва Толстого, Петропавловская ул., включая д. 6, на запад через Большой пр., включая д. 77, 79, 98, 100 по Большому пр. и д. 37 по Каменноостровскому пр., исключая ДК Ленсовета, Малый пр., ул. Всеволода Вишневского, Чкаловский пр., Левашовский пр., Газовая ул., Чкаловский пр., Б. Разночинная ул., включая д. 24, в направлении дома № 43 по Пионерской ул., Пионерская ул., по западной стороне дома № 28 по Пионерской ул. и дома № 21 по ул. Красного Курсанта, ул. Красного Курсанта, Корпусная ул., М. Зеленина ул., Глухая Зеленина ул., включая территорию Литейно-механического завода, Большая Зеленина ул., Барочная ул., левый берег р. Карповки до ее устья, параллельно Большому Крестовскому мосту на Крестовский о-в, правый берег р. М. Невки, на юг до Депутатской ул., включая д. 2, 4, Петроградская ул., Большой Крестовский мост, левый берег р. М. Невки, по границе стадиона фабрики «Красное Знамя», включая его, Ждановская ул., Петровский пер., ул. Красного Курсанта, Гимназический пер., Ждановская ул., пр. Добролюбова, исключая Биржевой мост, правый берег р. М. Невы через Тучков мост на Васильевский о-в.

Галерная гавань

От берега Финского залива в 50 м от западного берега Шкиперского кан., Шкиперский проток, включая периметральную застройку на удалении 90 м от Гребного порта (Гребной гавани), параллельно ее западному берегу, южная граница Прибалтийской пл., вдоль северного берега гавани на удалении 50 м от нее. Галерный проезд, включая периметральную застройку, Шкиперский проток, исключая застройку,

Наличная ул., исключая д. 25, Малый пр., Гаванская ул., проезд до ул. Шевченко и далее по этой улице, Шкиперский проток, исключая спортплощадку, через Средний пр., по линии дома № 86, Средний пр., Канареечная ул., Большой пр., Гаванская ул., по линии дома № 6 до ул. Опочинина, включая д. 13, Среднегаванский пр., Наличная ул., включая участок периметральной застройки по западной стороне, в районе Среднего пр., протяженностью 125 м, глубиной 75 м, Шкиперский проток, вдоль восточного берега Шкиперского кан. участок шириной 50 м до Финского залива.

Каменный о-в

От берега р. Б. Невки по границе зеленой зоны, включая д. 4 по наб. р. Б. Невки, 2-я Березовая аллея, Западная аллея, Средняя аллея, Западная аллея, Средняя аллея, наб. р. М. Невки до дома № 6 включительно, береговая линия острова.

Елагин о-в

От берега р. Б. Невки, по направлению перемычки между двумя частями Северного пруда, включая д. 5 по Главной аллее, далее в направлении между двумя аттракционами к берегу р. Средней Невки в 75 м ниже первого Елагина моста.

Парк «Екатерингоф»

Левый берег Обводного кан. от устья до Лифляндской ул., левый берег р. Таракановки, р. Екатерингофки.

Зоны охраны объектов культурного наследия, расположенных за пределами зон охраны объектов культурного наследия исторически сложившихся центральных районов Санкт-Петербурга

Выборгский район Санкт-Петербурга
Осиновая Роща, пос. Левашово

Охранные зоны объектов культурного наследия (далее в настоящем разделе – ОЗ):

ОЗ 1-1

Территория, ограниченная границей объекта культурного наследия «Усадьба Лопухиной Е.И. (Левашовых, Вяземских) "Осиновая роща"» и западным фасадом дома № 9 по Приозерскому шоссе.

ОЗ 1-2

Граница проходит с востока на расстоянии 45 м от территории объекта культурного наследия «Железнодорожная станция Левашово» и по Вокзальному шоссе, с юга – по Железнодорожной ул., с запада – по северной границе земель Выборгского направления ж.д. и параллельно оси дороги – продолжение Санаторного пер. Парголово, с северо-запада – по границе проезда.

ОЗ 2-1

Граница проходит с севера по Приозерскому шоссе, северо-востока по Юкковскому шоссе до пересечения с проездом и далее вдоль проезда, идущего вокруг земляной крепости.

ОЗ 2-2

Границы проходят с запада по проезду, ограничивающему застройку садоводства «Лесное», с севера – на расстоянии 50 м от территории кладбища и далее на юг до пересечения с Горским шоссе и вдоль шоссе на запад, затем на другую сторону шоссе, включая территорию, на которой расположен памятник жертвам репрессий.

Зоны регулирования застройки и хозяйственной деятельности (далее в настоящем разделе – ЗРЗ):

ЗРЗ 1-1

Участок находится западнее Выборгского шоссе, ограниченный с востока Выборгским шоссе, с севера – Песочным шоссе, с северо-запада – проездом № 3 (Осиновая Роща), с юго-запада – грунтовой дорогой, идущей по нижней кромке рельефа, с юга – Сосновым пер. и проездом, продолжающим это направление.

ЗРЗ 1-2

Участок территории садоводства «Парковая Роща», северо-западнее объекта культурного наследия «Дача Фаберже К.Г.», ограниченный с северо-запада административной границей Санкт-Петербурга, с юга – Песочным шоссе, с востока – Центральной ул. и границей отвода садоводства.

ЗРЗ 1-3

Участок территории вдоль Приозерского шоссе, с востока примыкающий к границе области, с запада – к охранной зоне земляной крепости (ОЗ 2-1).

ЗРЗ 1-4

Территория, расположенная южнее Приозерского шоссе, с востока примыкающая к охранной зоне земляной крепости (ОЗ 2-1), с запада – к Выборгскому шоссе, а с юга включающая в себя участки застройки по обе стороны Колхозной ул. и ограниченная верхней бровкой рельефа.

ЗРЗ 1-5

Территория, ограниченная Железнодорожной ул., Советской ул., пр. Карла Маркса, ул. Чкалова, пр. Карпова, ул. Коммуны, Первомайской ул.

ЗРЗ 2-1

Включает территории пос. Левашово с учетом его развития в северо-западном направлении и территории вдоль Вокзального шоссе, где ранее располагалась дачная застройка и где возможно новое жилое строительство, с юго-востока территория ограничена Горским шоссе, с юго-запада – осью мелиоративного 4-го кан. (Парголово), условной линией в продолжение этой оси, с запада – Крайней ул., условной линией в том же направлении к оси южной границы земель Выборгского направления ж.д., по этой оси, Железнодорожной ул. до Садовой ул., далее на север по условной линии в створе этой улицы.

Зоны охраняемого природного ландшафта (далее в настоящем разделе – ЗОЛ):

ЗОЛ 1-1

Участок территории между территорией объекта культурного наследия «Усадьба Лопухиной Е.И. (Левашовых, Вяземских) "Осиновая роща"» и границей Санкт-Петербурга, с юго-запада ограничен Выборгским шоссе.

ЗОЛ 1-2

Территория вдоль Приозерского шоссе в 50-метровой зоне от границы территории объекта культурного наследия «Усадьба Лопухиной Е.И. (Левашовых, Вяземских) "Осиновая роща"» от Юкковского шоссе до границы Санкт-Петербурга.

ЗОЛ 1-3

Территория, ограниченная с севера ЗРЗ 1-3, ЗРЗ 1-4, ОЗ 2-1, с юга – границей участка 25 пос. Парголово, Пригородный, с востока – границей Санкт-Петербурга, с запада – Выборгским шоссе.

ЗОЛ 1-4

Территория, ограниченная с запада ЗРЗ 2-1 и участком (пос. Парголово, Пригородный, участок 39), с юга – северной границей участка (пос. Парголово, Пригородный, участок 37), с востока – Выборгским шоссе, с севера – ЗРЗ 1-1.

ЗОЛ 1-5

Участок территории вокруг территории объекта культурного наследия «Дача Фаберже К.Г.», ограниченный с запада и севера ЗРЗ 1-2, с востока – Выборгским шоссе, с юга – ЗРЗ 1-1.

пос. Парголово, Шувалово, Озерки

Зоны регулирования застройки и хозяйственной деятельности (далее в настоящем разделе – ЗРЗ):

ЗРЗ 1-1

Северная граница участка проходит по Озерной ул., ул. Шишкина до северо-западной границы участка дома № 208 по ул. Шишкина, далее на северо-восток и восток по северным границам участков вдоль ул. Шишкина (включая д. 234) до Пионерской ул.,

далее на юг по этой улице, затем на восток вдоль ул. Шишкина на расстоянии от нее 100 м на север до восточной границы дома № 318 по ул. Шишкина. Южная граница проходит по южным границам участков по адресам: Озерная ул., д. 34-50 и ул. Шишкина д. 177-207, далее по ул. Шишкина.

ЗРЗ 1-2

Западная граница проходит по дорожке вдоль северо-западных границ участков по адресам: Выборгское шоссе, д. 367, Цветочная ул., д. 8, 9, Заводская ул., д. 12, литера В, 16, 18, литера А, северная и восточная – по северной границе участка по адресу: Заводская ул., д. 18, литера А, по границам территорий объектов культурного наследия «Усадьба Шуваловых (Воронцовой-Дашковой Е.А.) "Парголово"» и «Дача Шварца», южная – по южным границам участков по адресам: Парковая ул., д. 1а, 1, литера А, Выборгское шоссе, д. 351, юго-западная – по Выборгскому шоссе.

ЗРЗ 1-3

Восточная граница проходит по Выборгскому шоссе от дома № 134 до условной линии, проходящей в створе южной границы участка по адресу: Выборгское шоссе, д. 110, корп. 2, литера А, западная граница проходит вдоль восточного берега Нижнего Суздальского озера на расстоянии 20 м от него по границе ЗОЛ 1-4, северная граница – по северной границе участка по адресу: Выборгское шоссе, участок 134, южная – по юго-западной и юго-восточной границам участка по адресу: Выборгское шоссе, д. 110, корп. 2, литера А и в створе этих границ.

ЗРЗ 1-4

Восточная граница проходит по ул. Корякова, включая участок по адресу: ул. Корякова, д. 5, литера А, затем по Варваринской ул., включая участки по адресам: Варваринская ул., д. 18, 23, до Александровской ул. Северная граница проходит по Петровской ул., затем по Софийской ул., затем по границе ЗОЛ 1-4, вдоль Елизаветинской ул., включая участки по адресам: Елизаветинская ул., д. 4а, 6, по базисной оси № 506 до Б. Озерной ул. Западная граница проходит по Б. Озерной ул. до северной границы участка по адресу: Елизаветинская, д. 3б, далее по ней и границе ЗОЛ 1-5, затем по Никольской ул. на юго-восток и восток до Первомайской ул., включая участок по адресу: Первомайская ул., д. 1, далее на юго-восток вдоль восточного берега Среднего Суздальского озера по границе ЗОЛ 1-5 до Эриванской ул., по границам участка по адресу: Эриванская ул., д. 8, литера А, затем вдоль восточного берега Верхнего Суздальского озера по границе ЗОЛ 1-5 до Александровской ул.

ЗРЗ 1-5

Восточная граница проходит по восточной границе участков по адресам: Выборгское шоссе, д. 14, 16а, 26, 30, 30а, западной границе участка по адресу: Выборгское шоссе, д. 22а, литера А. Западная граница проходит вдоль восточного берега Верхнего Суздальского озера на расстоянии 20 м от него. Северная граница проходит по южной границе территории объекта культурного наследия «Дача Кудрявцева», южная граница – по южной границе участка по адресу: Выборгское шоссе, д. 14.

ЗРЗ 1-6

Восточная граница проходит по западному берегу Верхнего Суздальского озера по границе ЗОЛ 1-5, включая частично участки по адресам: Онежский проезд, д. 4, 5, Береговая ул., д. 4, Б. Озерная ул., д. 49, далее по Б. Озерной ул., по восточной границе участков по адресам: Б. Озерная ул., д. 45, 47, затем вдоль западного берега Верхнего озера на расстоянии 20 м от него до участка по адресу: Б. Озерная ул., д. 31, кор. 3, лит. А. Западная граница проходит по Б. Озерной ул. на север, далее на запад по условной линии в створе южной границы участка по адресу: ул. Кольцова, д. 74 до ул. Кольцова, далее на север по ней и по условной линии в створе этой улицы до Б. Десятинной ул., далее по ней на запад до железной дороги, по ней на север до южной границы участка по адресу: Железнодорожная ул., д. 23, литера А, далее по ней на восток, далее по условной линии, проходящей вдоль восточного фасада здания на этом участке, затем по северной границе участка по адресу: Б. Озерная ул., д. 64, литера А до Б. Озерной ул. и по ней на север.

ЗРЗ 1-7

Северная граница проходит по проезду (утраченное название – Поклонная ул.) и границе ЗОЛ 1-5, западная – по Б. Озерной ул., южная – по южным границам участков по адресам: Ушковская ул., д. 12а, 12 и условной линии их продолжения. Восточная граница проходит по западной границе участка спорткомплекса по Выборгскому шоссе, д. 6.

ЗРЗ 2-1

Северо-восточная граница проходит по западной и южной границе участка 26 «Пригородный», вдоль Ключевой ул., по северной границе участков вдоль: Тростниковой ул., ул. Шишкина, Фермерского пер., Колхозной ул., Пионерской ул., далее по Пионерской ул. и восточным границам участков вдоль Пионерской ул. Юго-восточная граница проходит по границам ЗРЗ 1-1, Озерной ул., ЗОЛ 1-1, вдоль Выборгского шоссе, ЗРЗ 1-2, по южной границе участка по адресу: Выборгское шосее, д. 210. Юго-западная граница проходит вдоль Выборгского шоссе на расстоянии 100 м от него от участка по адресу: Выборгское шоссе, д. 210 на северо-запад до участка по адресу: Вокзальная ул., д. 16а, далее по южной и западной границам этого участка до участка по адресу: Вокзальная ул., д. 22а, далее на юго-запад по ул. Первого Мая, затем на юг по Хабаровской ул., по 1-му переулку, по южным границам участков по адресам: Михайловка, 3-й пер., д. 8, 6, 4, ул. Первого Мая, д. 33, 35б, далее на север вдоль восточной границы участка по адресу: ул. Первого Мая, д. 37, литера А, по Байкальской ул., Фабричной ул., базисной оси юго-западной границы земель Выборгского направления ж.д., далее по западной, южной и восточной границам территории объекта культурного наследия «Железнодорожная станция Парголово», южной границе депо до Подгорной ул., затем по ней на северо-запад до южной границы участка 32.

ЗРЗ 2-2

Территория, ограниченная с севера и запада железной дорогой, с востока – береговой зоной Нижнего Большого Суздальского озера (ЗОЛ 1-4), с юга – береговой зоной р. Каменки (ЗОЛ 1-4).

ЗРЗ 2-3

Территория, ограниченная с запада железной дорогой, с востока – береговой зоной Нижнего Большого Суздальского озера (ЗОЛ 1-4), с севера – береговой зоной р. Каменки (ЗОЛ 1-4), с юга – границей территории объекта культурного наследия «Железнодорожная станция Шувалово» и южной границей участка по адресу: Староорловская ул., д. 1, литера А.

ЗРЗ 2-4

Восточная граница территории проходит по Выборгскому шоссе от дома № 198 до северной границы участка по адресу: Выборгское шоссе, д. 134, западная граница проходит вдоль восточного берега Нижнего Большого Суздальского озера на расстоянии 20 м от него (по границе ЗОЛ 1-4), далее по западным границам участков по адресам: Выборгское шоссе, д. 170б, 168б, 162б, 160г, затем вдоль берега Нижнего Суздальского озера на расстоянии 20 м от него.

ЗРЗ 2-5

Территория, ограниченная с запада железной дорогой, с востока – береговой зоной канала и Среднего Суздальского озера (ЗОЛ 1-5), с севера – границей объекта культурного наследия «Железнодорожная станция Шувалово», Б. Озерной ул. и северной границей участка по адресу: Елизаветинская ул., д. 3б, с юга – границей ЗРЗ 1-6.

ЗРЗ 2-6

Территория, ограниченная с востока Выборгским шоссе, с запада – ул. Корякова, затем Варваринской ул., с севера – Пограничной ул., с юга – Александровской ул.

ЗРЗ 2-7

Территория, ограниченная с запада железной дорогой, с северо-востока – Б. Десятинной ул., Б. Озерной ул. (границей ЗРЗ 1-6; ЗРЗ 1-7), Подгорной ул., включая участок спорткомплекса по адресу: Выборгское шоссе, д. 6, и восточной границей участков по адресам: Ушковская ул. от дома № 2 до дома № 10, с юга – Поклонногорской ул.

ЗРЗ 2-8

Территория, ограниченная с востока Выборгским шоссе (от дома № 28 до дома № 12, литера А), с запада – условной линией в створе Варваринской ул., с севера – южной границей территории объекта культурного наследия «Дача Кудрявцева».

ЗРЗ 3-1

Территория, ограниченная с севера северной границей участка 73, административной границей Санкт-Петербурга, левым берегом р. Старожиловки, осями мелиоративных 10-го и 7-го каналов, с юго-востока – границами ЗРЗ 2-1, ЗОЛ 1-2 и ЗОЛ 1-3, с востока – Ольгинской дорогой, с запада – условной линией в продолжение восточной границы участка по адресу: ул. Шишкина, д. 136а.

ЗРЗ 3-2

Территория, ограниченная с юга границей ЗРЗ 3-1, с севера – трассой кольцевой автомобильной дороги вокруг Санкт-Петербурга (далее – КАД), с востока – условной линией в створе Ольгинской дороги.

ЗРЗ 3-3

Территория, ограниченная с юго-запада железной дорогой, с севера – дорогой в Каменку, с северо-востока – границами ЗРЗ 2-1 и ЗОЛ 1-3 (восточной границей участка 40).

Зоны охраняемого природного ландшафта (далее в настоящем разделе – ЗОЛ):

ЗОЛ 1-1

Территория, ограниченная с севера участками по адресам: Озерная ул., д. 20, 24, Озерной ул., южными границами участков по адресам: Озерная ул., д. 34-46, южными границами участков по адресам: ул. Шишкина, д. 177-201 и границей зоны ЗРЗ 1-1; с востока – границей территории объекта культурного наследия «Усадьба Шуваловых (Воронцовой-Дашковой Е.А.) "Парголово"» и западными границами земельных участков вдоль Заводской ул.; с юго-запада – Выборгским шоссе; с запада – границей ЗРЗ 2-1, ул. Некрасова, северной и восточной границами участка по адресу: ул. Некрасова, д. 70, ул. Ломоносова, восточными границами участков по адресам: ул. Ломоносова, д. 74, 74а, 74б, Выборгское шоссе, д. 369, корп. 4, южными границами участков по адресам: Выборгское шоссе, д. 369, корп. 4 и корп. 3 и асфальтовым проездом.

ЗОЛ 1-2

Северная граница проходит по нижней отметке рельефа, южная – по границам ЗРЗ 1-1, ЗРЗ 2-1.

ЗОЛ 1-3

Территория, ограниченная с северо-запада границами ЗРЗ 2-1, ЗРЗ 1-2, границей территории объекта культурного наследия «Усадьба Шуваловых (Воронцовой-Дашковой Е.А.) "Парголово"»; с севера – грунтовой дорогой, условной линией в створе ул. Шишкина; с востока – Ольгинской дорогой, Заречной ул. и вдоль р. Старожиловки; с юга – железной дорогой; с запада – восточной границей участка 40 «Пригородный».

ЗОЛ 1-4

Северная граница проходит по железной дороге, восточная граница проходит по Выборгскому шоссе, затем по западным границам участков по адресам: Выборгское шоссе, д. 198, 196, 194, далее вдоль восточного берега Нижнего Большого Суздальского озера на расстоянии 20 м от него, далее по западным границам участков по адресам: Выборгское шоссе, д. 170, 168б, 162б, 160г, 154г, 150в, литера А, 148г, затем вдоль восточного берега Нижнего Большого Суздальского озера на расстоянии 20 м от него, далее по западным границам участков по адресам: Выборгское шоссе, д. 138а, 136, затем вдоль восточного берега Нижнего Большого Суздальского озера на расстоянии 20 м от него. Далее по южной границе ЗРЗ 1-3, по Выборгскому шоссе, Петровской ул. Южная граница проходит по Софийской ул., по северной границе участка по адресу: Елизаветинская ул., д. 6. Западная граница проходит по восточным границам участков по адресам: Староорловская ул., д. 1, 1а, 5, далее вдоль западного берега Нижнего озера на расстоянии 20 м от него, затем по восточным границам участков по адресам: Староорловская ул., д. 13, 15, 15а, 17, 19, 21, 25, 27, 29а, 31, 33, 35а, 37, литера А, 41а, 41б,

43, 43а, 45, 45а, далее вдоль р. Каменки на расстоянии 20 м на юг и север от нее, затем вдоль западного берега Нижнего озера на расстоянии 20 м от него.

ЗОЛ 1-5

Северная граница проходит вдоль северного берега Среднего Суздальского озера на расстоянии 20 м от него, вдоль берегов канала, соединяющего Нижнее и Среднее озера, по восточным границам участков по Б. Озерной ул., по Никольской ул., далее по южной границе участка по адресу: Первомайская ул., д. 1, далее по западным границам участков по адресам: ул. Корякова, д. 8, литера А, 12, 14, Варваринская ул., д. 12, Эриванская ул., д. 5, 8, литера А. Далее вдоль восточного берега Верхнего Суздальского озера на расстоянии 20 м от него, по западной и южной границам участка по адресу: Выборгское шоссе, д. 14, далее по границе ЗРЗ 2-8, далее по Выборгскому шоссе. Южная граница проходит по северной границе участка спорткомплекса по адресу: Выборгское шоссе, д. 6, по проезду (утраченное название – Поклонная ул.), Б. Озерной ул. Западная граница проходит вдоль западного берега Верхнего озера на расстоянии 20 м от него, по восточным границам участков по адресам: Б. Озерная ул., д. 45 и д. 47, по Б. Озерной ул., по границе ЗРЗ 1-6, по Б. Озерной ул.

ЗОЛ 1-6

Северная и западная граница проходят по границе ЗРЗ 2-7, восточная – по пр. Энгельса, южная – по Поклонногорской ул.

Лесной институт

Зоны регулирования застройки и хозяйственной деятельности (далее в настоящем разделе - ЗРЗ):

ЗРЗ 1-1

Территория, ограниченная с юго-востока ул. Карбышева, с юга – Новороссийской ул., с севера– проездом на расстоянии 130 м к северу от Новороссийской ул., с северо-запада – границей ЗРЗ 2-2.

ЗРЗ 1-2

Территория, ограниченная с северо-востока границей территории объекта культурного наследия «Лесной институт (Академия лесотехническая)», с востока – Лесным пр., с юго-запада – соединительной веткой ж. д. Ланская-Кушелевка до Б. Сампсониевского пр., с северо-запада – территорией стадиона.

ЗРЗ 2-1

Территория, ограниченная с северо-запада ул. Карбышева, с северо-востока – условной линией в створе фасада дома по адресу: Новороссийская ул., д. 50, с юго-востока – Политехнической ул., с юго-запада – границами участков по адресам: Политехническая ул., д. 6а, литера А, ул. Карбышева, д. 7, литера А.

ЗРЗ 2-2

Территория, ограниченная с северо-востока проездом в створе восточных фасадов домов по адресам: Новороссийская ул., д. 2, корп. 2 и корп. 1, далее – Новосильцевским пер., затем с востока – западной границей территории объекта культурного наследия «Лесной институт (Академия лесотехническая)», с юго-востока – территорией стадиона, с юго-запада – Выборгским направлением ж. д., с севера – ул. Перфильева.

Зоны охраняемого природного ландшафта (далее в настоящем разделе – ЗОЛ):

ЗОЛ 1-1

Территория, ограниченная с северо-востока границей ЗРЗ 2-1, далее Политехнической ул., далее условной линией в створе западного фасада дома по адресу: Политехническая ул., д. 1, литера Б, с юга – Ладожским направлением ж. д., с северо-запада – ул. Карбышева.

ЗОЛ 1-2

Территория, ограниченная с севера М. Объездной ул., с востока – Институтским пр., с юга – аллеей Академика Лихачева, с запада – ул. Орбели.

Калининский район Санкт-Петербурга
Политехнический институт

Охранная зона объектов культурного наследия (далее в настоящем разделе – ОЗ):

Территория, ограниченная на западе – Политехнической ул., на востоке – оградой комплекса Политехнического института и на севере – условной линией в створе южной границы участка по адресу: Политехническая ул., д. 29а, литера А.

Зоны регулирования застройки и хозяйственной деятельности (далее в настоящем разделе – ЗРЗ):

ЗРЗ 1-1

Территория, ограниченная с востока границей территории объекта культурного наследия «Институт Санкт-Петербургский Политехнический императора Петра Великого», с юга – условной линией в створе южной границы участка по адресу: Политехническая ул., д. 29а, литера А (границей ОЗ), с запада – Политехнической ул., с севера – северной границей участка по адресу: Политехническая ул., д. 29, а также линией в продолжение этой границы.

ЗРЗ 1-2

Территория, ограниченная с севера и востока границей участка по адресу: Политехническая ул., д. 29, с юга и запада – границей территории объекта культурного наследия «Институт Санкт-Петербургский Политехнический императора Петра Великого».

ЗРЗ 2-1

Территория, ограниченная с юга линией, идущей от юго-восточного угла участка Института телевидения (Политехническая ул., д. 22) на северо-восток вдоль этой границы до пересечения с продолжением южной границы участка Политехнического института, расположенной вдоль ул. Хлопина, затем на восток по этой линии до пересечения с западной границей участка по адресу: Политехническая ул., д. 27, литера А, далее по этой границе на северо-восток до пересечения с линией, идущей параллельно ул. Фаворского южнее ее на 25 м, затем на восток по этой линии до Гжатской ул. Восточная граница территории проходит по Гжатской ул. на север до ул. Фаворского, затем по ней на восток до пересечения с линией в створе восточной границы участка по адресу: ул. Фаворского, д. 12, литера В, далее по этой границе на север, затем по восточной границе участка НИИ им. Веденеева, участка индивидуальных гаражей до пересечения с ул. Гидротехников. Северная граница проходит по ул. Гидротехников, до западной границы участка по адресу: Политехническая ул., д. 29, затем на запад по линии, проходящей севернее на 15 м параллельно ул. Гидротехников до условной линии, проходящей в створе западного фасада здания по адресу: Тихорецкий пр., д. 3, литера Н (мастерская), далее на север по этой линии на расстояние 100 м, затем на запад до пересечения с западной границей участка по адресу: Тихорецкий пр., д. 3. Северо-западная граница проходит по условной линии, проходящей от Тихорецкого пр. на расстоянии 70 м от ул. Гидротехников до границы территории выявленного объекта культурного наследия «Комплекс зданий Еленинской женской раковой больницы им. А.Г. и Е.И. Елисеевых (с садом)», далее вдоль этой границы и в продолжение до пересечения с условной линией, идущей параллельно южной границе территории выявленного объекта культурного наследия «Комплекс зданий Еленинской женской раковой больницы им. А.Г. и Е.И. Елисеевых (с садом)», далее по ней на юго-восток на расстоянии 50 м, далее на юг параллельно Политехнической ул. на расстоянии 150 м от границы комплекса Политехнического института до юго-западной границы участка НИИ телевидения на ул. Шателена, затем на юго-восток вдоль нее до исходной точки.

Из этой территории исключаются территории объектов культурного наследия, ОЗ, ЗРЗ 1-1, ЗРЗ 1-2.

Пискаревское кладбище

Зоны охраняемого природного ландшафта (далее в настоящем разделе – ЗОЛ):

ЗОЛ 1

Территория, расположенная между ул. Верности, северной границей объекта культурного наследия федерального значения «Пискаревское кладбище» и условными линиями в створе домов № 40 и 42 по ул. Верности.

ЗОЛ 2-1

Территория, расположенная между Амурской ул., южной и западной границей объекта культурного наследия федерального значения «Пискаревское кладбище» и условной линией по северной границе автостоянки.

ЗОЛ 2-2

Территория, расположенная между ул. Верности, Амурской ул., северной границей объекта культурного наследия федерального значения «Пискаревское кладбище» и границей ЗОЛ 1.

ЗОЛ 2-3

Территория, расположенная между ул. Верности, Меншиковским пр., пр. Непокоренных, восточной границей объекта культурного наследия федерального значения «Пискаревское кладбище» и границей ЗОЛ 1.

Кировский район Санкт-Петербурга

Зоны регулирования застройки и хозяйственной деятельности (далее в настоящем разделе – ЗРЗ):

ЗРЗ 1-1

Территория, ограниченная с юга Ленинским пр., затем с юго-востока – местным проездом вдоль домов № 154, 152 по пр. Стачек, д. 15 по ул. Зины Портновой; с северо-востока и северо-запада – местным проездом вдоль д. 13 по ул. Зины Портновой, д. 132 и д. 136 по пр. Стачек, а также границами ЗОЛ 1-1 и территорией объекта культурного наследия регионального значения «Дача Сиверса (Кировский городок)».

ЗРЗ 1-2

Территория, ограниченная с северо-запада границей участка ЗОЛ 1-3, с юго-востока – территорией объекта культурного наследия регионального значения «Усадьба Р.И. Воронцова», далее – линией в створе фасадов домов № 7, 10, 15 по ул. Лени Голикова, с юго-запада – территорией объекта культурного наследия федерального значения «Дача И.Г. Чернышева “Александрино”».

ЗРЗ 1-3

Территория, ограниченная с северо-востока территорией объекта культурного наследия федерального значения «Дача И.Г. Чернышева «Александрино», с юго-запада – ул. Солдата Корзуна, с северо-запада и юго-востока – местными проездами.

Зоны охраняемого природного ландшафта (далее в настоящем разделе – ЗОЛ):

ЗОЛ 1-1

Территория, ограниченная с северо-запада границей объекта культурного наследия регионального значения «Историческая трасса Петергофской дороги», с северо-востока – границей берега р. Красненькой, с юго-запада – границей объекта культурного наследия регионального значения «Дача Сиверса (Кировский городок)», с юго-востока – местным проездом севернее домов № 104, 106, 118, 122, 126, 130, 134, 138 по пр. Стачек.

ЗОЛ 1-3

Территория, ограниченная с северо-запада границей объекта культурного наследия регионального значения «Историческая трасса Петергофской дороги», с северо-востока – границей объекта культурного наследия регионального значения «Усадьба Воронцова», с юго-востока – проездом вдоль домов № 5 по ул. Лени Голикова и № 212 по пр. Стачек.

ЗОЛ 1-4

Территория, ограниченная с северо-запада границей объекта культурного наследия регионального значения «Историческая трасса Нарвской дороги», с северо-востока –

границей объекта культурного наследия федерального значения «Дача Чернышева “Александрино”», с юго-востока – местным проездом.

ЗОЛ 2-1

Зона вдоль Петергофского шоссе от ул. Маршала Казакова до административной границы Красносельского района, шириной 120 м на север от Петергофского шоссе.

пр. Стачек

Охранная зона объектов культурного наследия:

Территория на севере включает в себя пл. Стачек с территориями выявленных объектов культурного наследия «Ансамбль жилых домов площади Стачек», «Дом В.Я. Завадовского», объектов культурного наследия «Дворец культуры им. Горького А.М.» и «Универмаг и фабрика-кухня» и участок пр. Стачек от пл. Стачек до ул. Зои Космодемьянской, включающий лицевые корпуса застройки вдоль пр. Стачек и территории объектов культурного наследия «Ансамбль Тракторной улицы», «Школа им. 10-летия Октября», «Райсовет Кировский» и «Сад 9-го Января».

Зоны регулирования застройки и хозяйственной деятельности (далее в настоящем разделе – ЗРЗ):

ЗРЗ 1-1

Территория, ограниченная с севера Промышленной ул., с запада – Баррикадной ул., с юга – Новоовсянниковской ул., восточная граница проходит по Турбинной ул., Оборонной ул., ул. Косинова, ул. Гладкова, западной границе участка (Промышленная ул., д. 6, литера А).

ЗРЗ 2-1

Территория, ограниченная с севера Бумажной ул., юго-западными границами участков 39 и 44 по Старо-Петергофскому пр., ул. Ивана Черных, д. 16; ул. Ивана Черных; с востока – Охотничьим пер., Урюпиным пер., Тургеневским пер., Лермонтовским пер., пр. Маршала Говорова; с юга – отводом железной дороги, с запада – юго-восточной границей объекта культурного наследия «Дача Дашковой», линией в створе его северо-западной границы, границей ЗРЗ 1-1, исключая ОЗ.

ЗРЗ 2-2

Территория, ограниченная с запада Кронштадтской ул., с восточной стороны – зоной на расстоянии 100 м от оси Комсомольской пл. и Краснопутиловской ул. на участке до ул. Зайцева, Краснопутиловской ул., с юга – Автовской ул.

Зона охраняемого природного ландшафта:

Территория спортивной зоны, включающая участок по адресу: Перекопская ул., д. 6-8, литера А.

Колпинский район Санкт-Петербурга
пос. Усть-Ижора

Охранные зоны объектов культурного наследия (далее в настоящем разделе – ОЗ):

ОЗ 1-1

От северного устоя пешеходного моста на север и северо-запад по берегу р. Невы и нижней бровке откоса вокруг церкви до пересечения с северо-восточным углом участка по адресу: Шлиссельбургское шоссе, д. 38а, далее по северной и восточной границе этого участка до его юго-западного угла. Далее в створе южной границы этого участка на запад по забору, затем на юго-запад по Славянской дор. Далее на юго-восток вдоль линии застройки домов № 201, 205, 207 по Шлиссельбургскому шоссе, на восток вдоль границы участка дома № 217 по Шлиссельбургскому шоссе до берега р. Ижоры и вдоль него на север до исходной точки.

ОЗ 1-2

От северо-восточного устоя пешеходного моста по нижней бровке откоса, далее на восток по границе асфальтового покрытия и южным и восточным фасадам домов № 48, 50 по Шлиссельбургскому шоссе, далее на восток и юг по границе асфальтового покрытия до Шлиссельбургского шоссе, далее на юго-восток по нему до северо-западной границы

участка по адресу: Шлиссельбургское шоссе, д. 231, затем по ней на юго-запад до границы участка по Пушкинской ул., д. 2а, затем по его западной границе и линии в ее продолжение до северной границы участка по адресу: ул. Бугры, д. 4а, затем по ней на запад до границы ЗОЛ 1-3, далее по ней на север до исходной точки.

Зоны регулирования застройки и хозяйственной деятельности (далее в настоящем разделе – ЗРЗ)

ЗРЗ 1-1

От северо-восточного угла участка дома № 217 по Шлиссельбургскому шоссе на юг по границе этого участка, затем на запад по этой границе до границы участка дома № 211 по Шлиссельбургскому шоссе, на запад по этой границе до северо-восточного угла участка дома № 7 по ул. Верхней Ижорской, затем по северной границе этого участка на запад, затем до юго-западного угла участка дома № 5а по Верхней Ижорской ул. Далее на северо-запад по линии в створе юго-западной границы участка дома № 201/2 по Шлиссельбургскому шоссе, затем по этой границе и ее продолжению до пересечения со Славянской дор. Далее на юго-запад по этой улице до пересечения с линией в продолжение восточной границы участков домов № 139, 141, 143 по Социалистической ул. Далее на северо-запад по восточной границе участков по Социалистической ул. до северо-восточного угла участка д. 109 по Социалистической ул. Затем на восток по северной границе участка дома № 153 по Шлиссельбургскому шоссе до пересечения с восточной бровкой этого проспекта. Далее на юго-восток по этой бровке до пересечения с линией в продолжение северной границы участка дома № 16 по Шлиссельбургскому шоссе, затем на восток по этой границе и на юго-восток, огибая границы участков домов № 16, 18, 20, 20а, 22 по Шлиссельбургскому шоссе, до пересечения с восточной бровкой этого проспекта. Далее на юго-восток по этой бровке до границы ОЗ 1-1 и по ней до исходной точки.

ЗРЗ 2-1

Территория между левым берегом р. Ижоры, Петрозаводским шоссе, Славянской дор. и полотном железной дороги (Волховское направление).

ЗРЗ 2-2

Территория между правым берегом р. Б. Ижорки, Петрозаводским шоссе и ул. Труда.

ЗРЗ 2-3

Территория между правым берегом р. Ижоры, левым берегом р. Б. Ижорки и полотном железной дороги (Волховское направление).

ЗРЗ 3-1

Территория, ограниченная с юго-запада Петрозаводским шоссе, с северо-востока – Шлиссельбургским шоссе (границей ЗОЛ 1-1) и границей ЗРЗ 1-1, с юго-востока – Нижней Ижорской ул., с северо-запада – восточными границами участков дома № 71 по Шлиссельбургскому шоссе, домов № 51а, 51б, 51в, 44в по Социалистической ул., грунтовой дорогой.

ЗРЗ 3-2

Территория между правым берегом р. Б. Ижорки, границами ЗОЛ 1-2, ЗОЛ 1-3, ОЗ 1-2, Шлиссельбургским шоссе (включая территории участков домов № 64, 66, 68), административной границей пос. Усть-Ижоры, полотном железной дороги (Волховское направление), ул. Труда и Петрозаводским шоссе.

Зоны охраняемого природного ландшафта (далее в настоящем разделе – ЗОЛ):

ЗОЛ 1-1

Территория, ограниченная с северо-востока берегом р. Невы, с юго-запада - границей ЗРЗ 1-1, с юга - территорией выявленного объекта культурного наследия «Здание больницы» и границей ОЗ 1.

ЗОЛ 1-2

Территория, ограниченная с востока левым берегом Б. Ижорки, с запада – Нижней Ижорской ул., с севера – границей ОЗ 1, с юга – Петрозаводским шоссе.

ЗОЛ 1-3

Территория, ограниченная с запада правым берегом р. Б. Ижорки, с севера – границей ЗРЗ 1-2, с юга – Петрозаводским шоссе, с востока – границей территории выявленного объекта культурного наследия «Здание волостного управления», ул. Бугры, границами участков домов № 19, 23, 25 по ул. Бугры.

ЗОЛ 1-4

Территория, ограниченная с севера берегом р. Невы, с юга – границей ЗРЗ 1-2, ЗРЗ 3-2, административной границей пос. Усть-Ижора.

Территории зон археологического слоя (далее в настоящем разделе – ЗА):

ЗА 1-1

Территория, ограниченная с севера границей памятника археологии «Поле Невской битвы», далее с запада по этой границе на юг, затем на восток по северным границам участков домов № 201-209 по Шлиссельбургскому шоссе, далее на юг по ул. Верхней Ижорской, затем от дома № 19 на восток до Нижней Ижорской ул., по ней на юг до Петрозаводского шоссе. Затем на юг и юго-восток по берегу р. Ижоры и р. Б. Ижорки до ул. Труда, по ней на северо-восток до Речной ул., далее по ней на северо-запад до Пушкинской ул., затем по ней на юго-восток до оврага, затем по нему на северо-восток до Шлиссельбургского шоссе, затем по нему на юго-восток до границы памятника археологии «Поле Невской битвы».

ЗА 2-1

Территория, ограниченная границей ЗА 1-1, с северо-запада – Славянской дор., с юго-запада – Петрозаводским шоссе.

ЗА 2-2

Территория, ограниченная границей ЗА 1-1, с юго-востока – ул. Труда.

Красногвардейский район Санкт-Петербурга

Городская больница им. Петра Великого

Зона охраняемого природного ландшафта (далее в настоящем разделе – ЗОЛ):

Территория сквера между Пискаревским пр. и участком больницы им. Мечникова, ограниченная с севера линией в створе Брюсовской ул., с юга – линией в створе пр. Мечникова.

"Уткина дача"

Зона регулирования застройки и хозяйственной деятельности 1:

Территория, ограниченная с севера берегом р. Охты, с востока – территорией ЛМСК «Новосел», участка по адресу: Заневский пр., д. 36, с юга – границей ЗОЛ.

ЗОЛ

Территория, ограниченная с юга Республиканской ул., 30-метровой зоной вдоль левого берега р. Оккервиль с севера – 30-метровой зоной вдоль правого берега р. Оккервиль, Уткиным пр.

Церковь Пророка Илии на Пороховых

Зона регулирования застройки и хозяйственной деятельности 1:

Территория, ограниченная с северо-запада границами ЗОЛ, с юга и юго-востока – берегом р. Лубья, с северо-востока – ул. Коммуны.

ЗОЛ

Территория, ограниченная с северо-запада шоссе Революции и ул. Химиков, с юго-запада – ул. Потапова. Далее граница идет по ул. Ильинская слобода и территории объекта культурного наследия «Церковь Пророка Илии на Пороховых», затем на север от шоссе Революции вдоль восточной границы территории НПО «Авангард», далее по верхней бровке рельефа и северо-западной и северо-восточной границам участка по адресу: шоссе Революции, д. 114 до местного проезда, далее на северо-восток вдоль местного проезда до ул. Коммуны. Далее на юго-восток вдоль ул. Коммуны, затем на северо-запад вдоль юго-западной границы территории объединения «Пластполимер» до границы территории объекта культурного наследия «Гидрокомплекс б. Охтинского

порохового завода», вдоль неё на северо-запад до западной границы участка по адресу: ул. Коммуны, д. 73.

Дача Безобразовых "Жерновка"

Зоны охраняемого природного ландшафта (далее в настоящем разделе – ЗОЛ):

ЗОЛ 1-1

Территория, ограниченная с севера Ириновским пр., с запада – берегом р. Охты, с востока и юга – ул. Передовиков, затем на запад по местному проезду до старой трассы ул. Передовиков, затем по ней на юг, далее на запад по южной границе территории Автоколонны № 3.

ЗОЛ 1-2

Территория, ограниченная с юга Ириновским пр., с запада – берегом р. Охты, с востока – Объездным шоссе, с севера – Объездным мостом.

Красносельский район Санкт-Петербурга

Охранная зона объектов культурного наследия 1-1:

Территория площади и сквера перед объектом культурного наследия – Церковью Пресвятой Троицы, ограниченная ул. Суворова и ул. Юных Пионеров, фасадами домов № 73 и 75 по пр. Ленина.

Зоны регулирования застройки и хозяйственной деятельности (далее в настоящем разделе – ЗРЗ):

ЗРЗ 1-4

Граница проходит по северной границе территории больницы № 15 на запад до Авангардной ул., затем по ней на юг, на восток до дороги, ведущей через р. Дудергофку. Далее на север, восток и юго-восток по границе зоны охраняемого природного ландшафта 1-9 до пр. Маршала Жукова. Затем на северо-восток вдоль него до линии в створе местного проезда севернее дома № 56 по пр. Маршала Жукова, затем на запад и юго-запад вдоль пр. Маршала Жукова на расстоянии 150 м от него до северо-восточного угла территории Полежаевского парка. Далее вдоль восточной, южной и западной границы этой территории до восточной границы территории больницы № 15, затем по ней на север до исходной точки.

ЗРЗ 1-4а

Территория, ограниченная с запада территорией Полежаевского парка, с востока – границей зоны охраняемого природного ландшафта 2-3, с севера и юга - границей ЗРЗ 1-4.

ЗРЗ 1-5

Территория, ограниченная с севера и востока границами территорий объектов культурного наследия «Дача Воронцова «Новознаменка», «Дача Трубецкого», «Усадьба Миниха», с запада - железной дорогой.

ЗРЗ 1-6

Территория, ограниченная с севера и востока границами территорий объектов культурного наследия «Дача Воронцова «Новознаменка», «Сосновая Поляна», с запада – железной дорогой.

ЗРЗ 1-7

Территория, ограниченная с запада границами территорий объектов культурного наследия «Дача Воронцова «Новознаменка», с востока – западной границей участка юридического института МВД, ул. Пионерстроя, западной границей участка психоневрологического интерната № 7.

ЗРЗ 2-1

Территория, ограниченная с севера границами территорий объектов культурного наследия: «Дача Воронцова «Новознаменка», «Усадьба Демидова», «Дача Чидсон», «Дача Эбсворт (Литания)», с запада – ул. Летчика Пилютова, с востока – ул. Тамбасова. Южная граница участка проходит от пересечения ул. Летчика Пилютова и Новобелицкой ул., далее на восток до 2-й Комсомольской ул., далее по ней на север до местного проезда южнее дома № 10 по 2-й Комсомольской ул., затем на восток по этому проезду до ул.

Пограничника Гарькавого, далее по ней на юг до пресечения с линией, идущей в створе участка по Пограничника Гарькавого 28, затем по ней на восток до ул. Тамбасова.

ЗРЗ 2-2

Территория, ограниченная с запада ул. Летчика Пилютова, с востока – 2-й Комсомольской ул., с севера – местным проездом севернее дома № 26 по ул. Летчика Пилютова, с юга – Добрушской ул.

ЗРЗ 2-3

Территория, ограниченная с севера границами объектов культурного наследия: «Дача фон Моллер», «Павлино», «Елизино», границей зоны охраняемого природного ландшафта 1-7, с востока – железной дорогой, с запада – границей зоны охраняемого природного ландшафта 2-2 (вдоль пр. Буденного), с юга – границей ЗРЗ 3-1. Далее на север по грунтовой дороге до северной границы базисного квартала 8501, далее по ней и линии в ее продолжение на восток до железной дороги.

ЗРЗ 2-4

Территория, ограниченная с севера берегом Финского залива, с запада – условной линией в створе восточной границы территории завода станков с ЧПУ, с востока – западным берегом Дудергофского кан., с юга – границей зоны охраняемого природного ландшафта 2-1.

ЗРЗ 2-5

Территория, ограниченная с востока границами зоны охраняемого природного ландшафта 2-4, ОЗ 1-1, территорией объекта культурного наследия «Бульвары по бывшей Санкт-Петербургской улице», участка ЗОЛ 2-5; с севера – Бронетанковой ул. Западная граница идет по границе базисного квартала 9013А, ул. Лермонтова, ул. Юных Пионеров, Коллективной ул., далее по фасаду и линии в створе западного фасада дома по адресу: ул. Свободы, д. 23, далее на юго-восток по ул. Свободы, ул. Девятого Мая, ул. Восстановления, ул. Лермонтова до юго-западной границы участка по адресу: ул. Лермонтова, д. 70, далее на юго-восток по линии в створе этой границы до пересечения с линией в створе северной границы территории механических мастерских Ленавтогаза, далее по этой линии на восток до границы зоны охраняемого природного ландшафта 2-5.

ЗРЗ 2-6

Территория, ограниченная с запада границей зоны охраняемого природного ландшафта 2-4, с севера – условной линией в створе участка по адресу: ул. Освобождения, д. 12, литера А, с востока – границей зоны охраняемого природного ландшафта 1-10, с юга – ул. Массальского.

ЗРЗ 2-7

Территория, ограниченная с запада границей территории объекта культурного наследия «Бульвары по бывшей Санкт-Петербургской улице», с севера – границей территории объекта культурного наследия «Дворцовый парк», с востока – границей территории объекта культурного наследия «Бывший шведский редут», с юга – ул. Свободы.

ЗРЗ 2-8

Территория, ограниченная с запада границей территории объекта культурного наследия «Бульвары по бывшей Санкт-Петербургской улице», границей зоны охраняемого природного ландшафта 2-5, с севера – пер. Щуппа, с востока – границей территории объекта культурного наследия «Военный госпиталь», с юго-востока – границами зоны охраняемого природного ландшафта 1-10 и ЗРЗ 6-3.

ЗРЗ 3-1

Территория, ограниченная с запада Красносельским шоссе, с севера – границей муниципального образования № 41 Красносельского района, затем по границе базисного квартала 8591В (Интернациональной ул.), с юго-востока – границей огородничества, Красной ул., затем Волхонским шоссе, затем ул. Калинина, включая участки по четной стороне улицы.

ЗРЗ 3-2

Территория, включающая базисные кварталы 9092, 9002 до линии в створе северной границы квартала 9092.

ЗРЗ 3-3

Территория, ограниченная с севера ул. Восстановления, с востока – границей зоны охраняемого природного ландшафта 1-12, с запада – границей зоны охраняемого природного ландшафта 1-10, с юга – границей ЗРЗ 6-3.

ЗРЗ 3-4

Территория между железной дорогой и административной границей Санкт-Петербурга, включающая базисные кварталы № 9103, 9104, 9105.

ЗРЗ 3-5

Территория, ограниченная с запада железной дорогой, с востока и юга – Республиканской ул., границами объекта культурного наследия регионального значения «Нагорный парк» и «Комплекс инвалидных домов» и ул. Красных Курсантов.

ЗРЗ 4-1

Территория в границах: от пересечения условной линии по проезду между домами № 141, корп. 1, и 141, корп. 2 по пр. Ветеранов, и 2-й Комсомольской ул. – по красной линии 2-й Комсомольской ул. до условной линии между домами № 23 и 21, корп. 2 по 2-й Комсомольской ул., далее по этой линии до ул. Летчика Пилютова, далее по красной линии ул. Летчика Пилютова до Новобелицкой ул., далее по Новобелицкой ул до пересечения с 2-й Комсомольской ул., далее по красной линии 2-й Комсомольской ул. до пересечения с проездом между домом № 11, корп. 2 по ул. Пограничника Гарькавого и домом № 10 по 2-й Комсомольской ул., далее по этому проезду до пересечения с ул. Пограничника Гарькавого, далее по красной линии ул. Пограничника Гарькавого до пересечения с условной линией по проезду между домами № 141, корп. 1, и 141, корп. 2 по пр. Ветеранов, далее по этой условной линии до пересечения с 2-й Комсомольской ул.

ЗРЗ 4-2

Территория, ограниченная с запада границей территории Санкт-Петербургского юридического института МВД, с севера и запада – границей территории объекта культурного наследия «Дача Воронцова «Новознаменка», с востока – ул. Летчика Пилютова, с юга – Рогачевским пер.

ЗРЗ 4-3

Территория, ограниченная с запада местным проездом вдоль ул. Партизана Германа, д. 30-38, с севера – линией в створе южного фасада дома № 26 по ул. Партизана Германа, с востока – границей территории детского сада по адресу: пр. Народного Ополчения, д. 209, корп. 3, местным проездом вдоль дома № 209 по пр. Народного Ополчения, с юга – местным проездом вдоль домов № 211 и 213 по пр. Народного Ополчения.

ЗРЗ 4-4

Территория, ограниченная с запада границей зоны охраняемого природного ландшафта 2-4 (вдоль пр. Ленина), с севера – границей зоны охраняемого природного ландшафта 1-10 (северной границей квартала 9015), с востока – Нагорной ул., с юга – ул. Суворова.

ЗРЗ 5-1

Территория, ограниченная с запада административной границей Красносельского района Санкт-Петербурга, с севера – границей участка ЗОЛ 1-13 и берегом Финского залива, с востока – границей базисного квартала 8393, с юга – границей участков ЗОЛ 2-1 и ЗРЗ 6-4.

ЗРЗ 6-1

Территория, ограниченная с запада железной дорогой, с востока – административной границей Санкт-Петербурга, с севера – северной границей территории базы мостоотряда № 19, с юга – южной границей базисных кварталов 9101, 9102.

ЗРЗ 6-2

Территория, ограниченная с запада пр. Красных Командиров, с севера – ул. Первого Мая, с востока – железной дорогой, с юга – берегом Безымянного озера и границей зоны охраняемого природного ландшафта 1-12.

ЗРЗ 6-3

Территория, ограниченная с северо-запада границей территорий Министерства обороны, а также границами выявленных объектов культурного наследия комплекса Авангардного лагеря: «Комплекс для отдыха» и «Комплекс Красносельских боен при военном мясном складе», с востока – границей зоны охраняемого природного ландшафта 1-12, а также границей выявленного объекта культурного наследия комплекса Авангардного лагеря: «Восемь деревянных казарм», с юга – административной границей Санкт-Петербурга.

ЗРЗ 6-4

Территория, ограниченная с севера границами территорий промышленных предприятий, с востока – условной линией в створе восточной границы территории завода станков с ЧПУ, с запада – границей базисного квартала 8393, с юга – границей зоны охраняемого природного ландшафта 2-1.

Зоны охраняемого природного ландшафта (далее в настоящем разделе – ЗОЛ):

ЗОЛ 1-2

Территория вдоль берега на расстоянии 100 м, ограниченная с запада административной границей Красносельского района Санкт-Петербурга, с востока – границей ЗРЗ 5-1.

ЗОЛ 1-5

Территория, ограниченная с севера границей ЗОЛ 1-6, с востока – границей объекта культурного наследия регионального значения «Историческая трасса Нарвской дороги», границей ЗРЗ 1-4, с юга – границей объекта культурного наследия регионального значения «Полежаевский парк», с запада – границей территории больницы № 15.

ЗОЛ 1-6

Территория, ограниченная с севера границей объекта культурного наследия регионального значения «Историческая трасса Петергофской дороги», с востока – границей объекта культурного наследия регионального значения «Историческая трасса Нарвской дороги», с юга – верхней бровкой глинта, северной границей территории больницы № 15 и ул. Чекистов, с запада – границей объекта культурного наследия регионального значения «Дача Эбсворт «Литания».

ЗОЛ 1-7

Территория, ограниченная с севера границей объекта культурного наследия регионального значения «Историческая трасса Петергофской дороги» и ЗОЛ 2-2, с востока – границей объекта культурного наследия регионального значения «Дача фон Моллер», с запада – восточной границей базисного квартала 8501, с юга – верхней бровкой глинта.

ЗОЛ 1-8

Территория парка, ограниченная с юга границей ЗОЛ 2-1, с запада – восточным берегом Дудергофского кан., с востока – ул. Доблести.

ЗОЛ 1-9

Территория, ограниченная с юго-востока границей объекта культурного наследия регионального значения «Историческая трасса Нарвской дороги», с запада – верхней бровкой рельефа (берегом утраченного пруда) и Авангардной ул., с юга – пр. Народного Ополчения, с севера граница проходит по аллее, идущей вдоль пр. Ветеранов до границы объекта культурного наследия регионального значения «Зеленый пояс Славы».

ЗОЛ 1-10

Территория, ограниченная с севера северной границей территории Красносельского кладбища и южной границей садоводства «Дружба», с юго-востока – Привокзальной ул., пр. Красных Командиров, границей объекта культурного наследия регионального значения «Сад бывшего Красносельского театра», далее ул.

Восстановления и нижней отметкой склона, с юга – границей выявленного объекта культурного наследия комплекса Авангардного лагеря: «Комплекс для отдыха». Западная граница проходит по границе ЗОЛ 2-4, далее на юго-восток по условной линии в створе участка по адресу: ул. Освобождения, д. 12, литера А, далее на юго-запад по Нагорной ул., далее на северо-запад по ул. Массальского до границы ЗОЛ 2-4, затем на юго-восток по границе базисного квартала 9014А, далее на юго-запад по Нагорной ул. до границы объекта культурного наследия федерального значения «Церковь Пресвятой Троицы», затем по ней на восток и юго-восток до границы объекта культурного наследия регионального значения «Парк Дворцовый», далее по ней на юг и юго-запад до ул. Равенства, затем по ней на юго-восток до ул. Свободы, затем по ней на запад до границы объекта культурного наследия регионального значения «Бульвары по бывшему Санкт-Петербургскому пр.», далее по ней на юго-запад до пер. Щуппа, затем по нему на восток, далее на юг по границе объекта культурного наследия регионального значения «Военный госпиталь» до ул. Восстановления, затем по ней на восток, далее на юг по границе базисного квартала 9064 и на юго-восток по границе базисного квартала 9064В.

ЗОЛ 1-11

Территория, ограниченная с севера участком зоны ЗРЗ 6-2, с востока – железной дорогой, затем пр. 25 Октября, с юга – береговой полосой Дудергофского озера, с запада – проселочной дорогой и восточным берегом озер.

ЗОЛ 1-12

Территория, ограниченная с севера участком ЗРЗ 6-2, с востока – берегом озер, с запада – пр. Красных Командиров, затем береговой полосой Безымянного и Долгого озера, затем восточной границей территории Министерства обороны Российской Федерации, затем дорогой на территории Министерства обороны Российской Федерации, идущей вдоль берега до границы выявленного объекта культурного наследия комплекса Авангардного лагеря: «Восемь деревянных казарм».

ЗОЛ 2-1

Территория вдоль Петергофского шоссе от ул. Маршала Казакова до административной границы Красносельского района, шириной 100 м на север от Петергофского шоссе.

ЗОЛ 2-2

Территория вдоль пр. Буденного от Петергофского шоссе на юг до пос. Володарского, шириной 50 м на восток от пр. Буденного, вдоль Петергофского шоссе на юг от него.

ЗОЛ 2-3

Территория вдоль пр. Маршала Жукова шириной 50 м на восток от оси на участке от ул. Солдата Корзуна на юго-запад до границы территории объекта культурного наследия федерального значения «Кировский вал» (пр. Народного Ополчения, у железнодорожной станции Лигово), на запад от оси пр. Маршала Жукова до трамвайных путей на участке от Петергофского шоссе до пр. Ветеранов.

ЗОЛ 2-4

Территория вдоль Красносельского шоссе и пр. Ленина от Волхонского шоссе до ул. Суворова в г. Красное Село, шириной 25 м в обе стороны от оси дороги.

ЗОЛ 2-5

Территория вдоль Гатчинского шоссе от ул. Восстановления в пределах административной границы Красносельского района Санкт-Петербурга, шириной 25 м в обе стороны от оси дороги.

Кронштадтский район Санкт-Петербурга

Охранные зоны объектов культурного наследия (далее в настоящем разделе – ОЗ):

ОЗ 1-1

Территория, ограниченная с запада и севера границей объекта культурного наследия «Крепость Кронштадт», с юга – Макаровской ул., границей объекта культурного

наследия «Средняя гавань», Петровской ул., с востока – границей объекта культурного наследия «Обводный канал», ул. Ильмянинова.

ОЗ 2-1

Территория, ограниченная с севера берегом Финского залива, с юга – границей территории объекта культурного наследия федерального значения «Крепость Кронштадт».

ОЗ 2-2

Территория дамбы западнее границы объекта культурного наследия федерального значения «Форт Константин», с севера ограниченная линией, проходящей на расстоянии 300 м от нее, с юга – судопропускными сооружениями.

ОЗ 2-3

Территория восточнее границы объекта культурного наследия федерального значения «Форт береговой Шанец», с востока ограниченная линией, проходящей на расстоянии 300 м от нее.

Зоны регулирования застройки и хозяйственной деятельности (далее в настоящем разделе – ЗРЗ):

ЗРЗ 1-1

Территория, ограниченная с востока границей объекта культурного наследия федерального значения «Крепость Кронштадт», с юга – северной границей Морского завода, с востока – берегом Финского залива.

ЗРЗ 1-2

Территория, ограниченная с юга берегом Финского залива, с севера – Кронштадтским шоссе, Цитадельской дорогой, с запада – границей территории выявленного объекта культурного наследия «Люнет Литке», западной границей лютеранского кладбища, с востока и северо-востока – границей территории Министерства обороны.

ЗРЗ 2-1

Территория Морского завода, примыкающая с юга и запада к границе ОЗ 1-1.

ЗРЗ 2-2

Территория, ограниченная с северо-востока границей ОЗ 1-1, с юго-запада – границей объекта культурного наследия федерального значения «Купеческая гавань», с северо-запада – берегом Финского залива.

ЗРЗ 3-1

Территория, ограниченная с юга границей ЗОЛ 2-1, с севера – берегом Финского залива.

ЗРЗ 3-2

Территория, ограниченная с севера границей ЗОЛ 2-1, с юга – берегом Финского залива, с запада – Южной Кронштадтской дорогой.

ЗРЗ 3-3

Территория, ограниченная с севера границей ЗОЛ 2-1, с юга – берегом Финского залива, с востока – Южной Кронштадтской дорогой, с запада – границей ОЗ 2-3.

Зоны охраняемого природного ландшафта (далее в настоящем разделе – ЗОЛ):

ЗОЛ 1-1

Территория о. Котлин, с севера и юга ограниченная берегом Финского залива, с востока – границей объекта культурного наследия федерального значения «Форт береговой Шанец», с запада – границей объекта культурного наследия федерального значения «Форт береговой Риф».

ЗОЛ 2-1

Территория воль Кронштадтского шоссе – 25 м в обе стороны от дорожного полотна на участке от границы объекта культурного наследия федерального значения «Крепость Кронштадт» до полотна трассы КАД.

ЗОЛ 2-2

Территория вдоль Кронштадтского шоссе – 25 м в обе стороны от дорожного полотна на участке до полотна трассы КАД.

ЗОЛ 3-1

Территория, ограниченная с запада и севера дорожным полотном дамбы и береговой линией о-ва Котлин, с севера и юга – береговой линией Невской Губы, с востока (в соответствии с существующим проектом) – линией, идущей от Березовой аллеи на побережье в Лахте до административной границы Санкт-Петербурга, проходящей по Морскому кан., и далее до южного побережья в месте впадения р. Жуковки.

ЗОЛ 3-2

Территория, ограниченная с севера, юга и запада западной административной границей о. Котлин, с востока – условной линией, проходящей в створе с восточной границей ОЗ 2-3.

ЗОЛ 3-3

Территория шириной 300 м вдоль границы территории объекта культурного наследия «Батарея северная № 1».

ЗОЛ 3-4

Территория шириной 300 м вдоль границы территории объекта культурного наследия «Батарея северная № 2».

ЗОЛ 3-5

Территория шириной 300 м вдоль границы территории объекта культурного наследия «Форт "Обручев" ("Красноармейский")».

ЗОЛ 3-6

Территория шириной 300 м вдоль границы территории объекта культурного наследия «Форт "Тотлебен" ("Первомайский")».

Территории зон археологического слоя (далее в настоящем разделе – ЗА):

ЗА 2-1

Территория о. Котлин в пределах исторической береговой линии.

ЗА 2-2

Территория акватории Финского залива и Невской Губы, включающая 100-метровые зоны вокруг подводных свайных и ряжевых преград, а также южную часть Невской Губы, на расстоянии 300 м от фортов. Северо-западная граница проходит на расстоянии 1,5 км от западной оконечности о. Котлин, юго-западная и юго-восточная – по административным границам.

Курортный район Санкт-Петербурга
пос. Комарово

Охранные зоны объектов культурного наследия (далее в настоящем разделе – ОЗ):

ОЗ 1

Территория, ограниченная с запада границей зоны регулирования застройки и хозяйственной деятельности 1-3, с севера – железной дорогой, с юга – верхней бровкой глинта и с востока – ул. Отдыха.

ОЗ 2

Граница охранной зоны проходит в радиусе 200 м от кладбища в пос. Комарово (Озерная ул.).

Зоны регулирования застройки и хозяйственной деятельности (далее в настоящем разделе – ЗРЗ):

ЗРЗ 1-1

Юго-восточная часть поселка, прилегающая к границе ОЗ 1, ограниченная железной дорогой с севера, верхней бровкой глинта с юга и Лесным пр. с востока.

ЗРЗ 1-2

Северо-западная часть поселка, расположенная севернее железной дороги и ограниченная улицами: Морской ул. на востоке, Сосновой ул. на севере и с запада Кудринской ул. и западными границами земельных участков по адресам: ул. Осипенко, д. 27, 30, 31, 32, 33, 34; Кудринский пер., д. 10, 16.

ЗРЗ 1-3

Территория Академгородка, ограниченная с юга и запада границей территории лесопарка (Комаровский лес), с севера – Зеленогорским шоссе, с востока – западной границей ОЗ 1, границами территорий памятников федерального значения «Дача Ж. Бормана» и «Дача» по адресу: Морская ул., д. 8.

ЗРЗ 2-1

Территория, ограниченная с севера проездами в застройке, ул. Островского, ул. Танкистов, Выборгской ул., Цветочной ул., с юга – Привокзальной ул., с запада – Морской ул. и 1-й Дачной ул., с востока – 2-й Дачной ул., 3-й Дачной ул., ул. Громыхалова, ул. Валиева, Курортным парклесхозом.

ЗРЗ 3-1

Территория, ограниченная с севера и востока Курортным парклесхозом, с запада и юга – границей ЗРЗ 2-1

ЗРЗ 3-2

Территория, ограниченная с севера и запада Курортным парклесхозом, с юга – границей ЗРЗ 1-2, с востока – границей ЗРЗ 2-1

Зоны охраняемого природного ландшафта (далее в настоящем разделе – ЗОЛ):

ЗОЛ 1-1

Территория расположена с юга между границей ОЗ 1 и береговой линией.

ЗОЛ 1-2

Территория шириной 100 м в обе стороны от оси Озерной ул., ведущей к кладбищу в пос. Комарово.

Сестрорецкий курорт, Тарховка

Зоны регулирования застройки и хозяйственной деятельности (далее в настоящем разделе – ЗРЗ):

ЗРЗ 1-1

Территория, ограниченная с запада и севера границей зоны охраняемого природного ландшафта 1-1 вдоль железной дороги, проходящей по ул. М. Горького, с востока – наб. р. Сестры, с юга – Ермоловским пр., а также границей Верхнего парка, проходящей по Лесной ул. и ул. Андреева, Оранжерейной ул.

ЗРЗ 1-2

Территория вокруг охранных зон, ограниченная с востока и севера границей зоны охраняемого природного ландшафта 1-1 вдоль железной дороги, проходящей по Курортной ул., примыкает к границе Среднего парка, проходящей по Садовой ул., Парковой ул. и Ботанической ул., с юга ограничена Ермоловским пр., с запада – Пляжной ул.

ЗРЗ 2-1

Включает территории южной части Сестрорецкого Курорта, с запада ограниченные Пляжной ул., с севера примыкающие к границам ЗРЗ 1-2 вдоль Ермоловского пр., с востока ограниченные ул. Коммунаров, Зоологической ул. и Лиственной ул.

ЗРЗ 3-1

Включает территории восточной части Тарховки, с севера и востока примыкающие к границам зоны охраняемого природного ландшафта 1-2, с запада ограниченные Советским пр., на севере – Жуковым пер., на западе – Тарховским пр., на юге – границей ЗРЗ 4-1.

ЗРЗ 4-1

Включает территории западной части Тарховки, с севера ограниченные 3-й Поперечной ул., с востока примыкающие к границам ЗРЗ 3-1, с запада ограниченные Федотовской дорожкой, с юга примыкает к границе территории объекта культурного наследия «Усадьба П.И. Авенариуса».

Зоны охраняемого природного ландшафта (далее в настоящем разделе – ЗОЛ):

ЗОЛ 1-1

Территория, включающая ценные ландшафты вдоль Водосливного кан. и р. М. Сестры, вдоль побережья Финского залива до границы ЗОЛ 1-2, вдоль железной дороги, ограниченная Курортной ул. и ул. М. Горького.

ЗОЛ 1-2

Территория дюнного ландшафта Тарховки, расположенная вдоль западного берега озера Разлив, с севера ограниченная продолжением 3-й Поперечной ул., с юга – границей территории объекта культурного наследия «Усадьба П.И. Авенариуса», с востока проходящая по верхней бровке склона (по границе ЗРЗ 3-1).

г. Зеленогорск

Охранные зоны объектов культурного наследия (далее в настоящем разделе – ОЗ):

ОЗ 1-1

Территория, ограниченная пр. Ленина, Красноармейской ул., Парковой ул. и Парковым пер.

ОЗ 1-2

Территория, примыкающая с юга и запада к границам территории объекта культурного наследия «Церковь Казанская» и ограниченная Приморским шоссе, пр. Ленина, Клубной ул.

Зоны регулирования застройки и хозяйственной деятельности (далее в настоящем разделе – ЗРЗ):

ЗРЗ 1-1

Территория, ограниченная с севера Приморским шоссе, с юга – границей зоны охраняемого природного ландшафта 1.

ЗРЗ 2-5

Территория, ограниченная с юга Приморским шоссе, с запада – административными границами Зеленогорска, с востока – ЗОЛ 1-1 пос. Комарово. Северная граница проходит по отводу железной дороги, ул. Красных Курсантов, Комсомольской ул., Зеленогорскому шоссе.

Зона охраняемого природного ландшафта 1-1:

Береговая зона Финского залива на расстоянии 50 м от залива, включая Золотой пляж.

г. Сестрорецк

Зоны регулирования застройки и хозяйственной деятельности (далее в настоящем разделе – ЗРЗ):

ЗРЗ 2-1

Граница зоны проходит по Огородной ул. на восток и юг до пересечения с Лиственной ул., далее по ней на восток и север до пересечения с Никитинской ул., затем по ней на восток до Зоологической ул.. Затем по этой улице на север до пересечения с Морской ул., далее по ней на восток до ул. Коммунаров, по ней на север до Ермоловского пр., затем по нему на восток и северо-восток до железной дороги. Далее на юг и восток по железной дороге до границы объекта культурного наследия «Сестрорецкий оружейный завод», далее на юг по этой границе до ул. Воскова, далее по ней и Дубковскому шоссе на запад до пересечения с линией в створе участка по адресу: Б. Литейный пер., д. 29, далее по ней на юг до берега Водосливного канала, затем по нему на запад до границы объекта культурного наследия «Парк «Дубки», затем по ней и по границе участка зоны охраняемого природного ландшафта 1-2 на север и северо-восток до исходной точки.

ЗРЗ 2-2

Территория, ограниченная с востока берегом Сестрорецкого разлива, с юга – северной бровкой Приморского шоссе, с запада – восточной границей территории железной дороги и границей зоны охраняемого природного ландшафта 1-3 и зоны охраняемого природного ландшафта 1-4.

ЗРЗ 2-3

Территория, ограниченная с востока берегом Сестрорецкого разлива, с севера – южной бровкой Приморского шоссе, с запада – восточной границей территории железной дороги, с юга – 3-й Поперечной ул.

ЗРЗ 2-4

Территория, ограниченная с юга и запада берегом Сестрорецкого разлива, с севера – южной бровкой Приморского шоссе, с востока и севера – границей зоны охраняемого природного ландшафта 1-6.

ЗРЗ 3-1

Территория, ограниченная с севера Ермоловским пр., с востока – границей зоны охраняемого природного ландшафта 1-7, с юга – границами ЗРЗ 2-1 и объекта культурного наследия «Сестрорецкий оружейный завод», с запада – железной дорогой.

ЗРЗ

Территория расположена на южном берегу Сестрорецкого разлива вдоль дороги к шалашу В.И. Ленина.

Зоны охраняемого природного ландшафта (далее в настоящем разделе – ЗОЛ):

ЗОЛ 1-2

Береговая зона Финского залива, ограниченная проездом парка «Дубки», участком дома № 24 по Полевой ул., участком дома № 19 по Огородной ул., продолжением Огородной ул.

ЗОЛ 1-3

Территория, расположенная между берегом Водосливного кан., наб. Строителей, железной дорогой и ул. Мосина.

ЗОЛ 1-4

Территория, расположенная между берегом Водосливного кан., Перепадской наб., железной дорогой и ул. Мосина.

ЗОЛ 1-5

Прибрежная зона Водосливного кан. напротив парка «Дубки», расположенная между ул. Инструментальщиков и западной границей участка по адресу: ул. Инструментальщиков, д. 10.

ЗОЛ 1-6

Прибрежная зона Сестрорецкого разлива, ограниченная с запада Приморским шоссе, с востока – берегом р. Сестры и Сестрорецкого разлива, с юго-востока – Красноармейской ул., северными границами участков № 1 и 4а по Дубовой ул. на Угольном о-ве.

ЗОЛ 1-7

Территория вдоль р. М. Сестры от ул. Борисова на юг до границы объекта культурного наследия «Сестрорецкий оружейный завод».

Территория зоны археологического слоя 1-1:

Территория, ограниченная с запада Советским пр., 3-й Тарховской ул., западным и северным берегом мыса. С востока граница проходит по условной линии, проходящей на 500 м восточнее восточной оконечности мыса на юг. С юга граница проходит по условной линии в створе южной границы участка дома № 46 по Советскому пр.

пос. Песочный

Охранная зона объектов культурного наследия 1-1:

Территория, ограниченная Ключевой ул., железной дорогой и территориями домов по Ключевой ул., д. № 7 и ул. Карла Маркса, д. № 2.

Зоны регулирования застройки и хозяйственной деятельности (далее в настоящем разделе – ЗРЗ):

ЗРЗ 2-2

По железной дороге, на северо-запад и затем на северо-восток по южной границе просеки линии электропередач до Черной речки, далее по Сертоловскому ручью до административной границы Курортного района Санкт-Петербурга. Далее по этой границе на юго-восток до пересечения Лесной ул. и Краснофлотской ул., затем на юг и юго-восток

по грунтовой дороге до северо-восточного угла границы территории Онкологического института, далее на юг по западной границе этой территории до пересечения с Ленинградской ул., далее на восток по этой улице до административной границы Курортного района, затем на юг по этой границе до железной дороги.

ЗРЗ 2-3

От Черной речки по Железнодорожной ул. на северо-запад, затем на юго-запад по дороге, ограничивающей застройку, затем на юго-восток по границам участков и далее по дренажной канаве до Черной речки. Затем на северо-восток по Черной речке.

пос. Репино, пос. Солнечное

Зоны регулирования застройки и хозяйственной деятельности (далее в настоящем разделе – ЗРЗ):

ЗРЗ 1-1

С юга по границе лесопарка до Приморского шоссе. Далее по Приморскому шоссе на запад до западной границы территории детского сада, на юго-запад по границе территории детского сада. Далее на юго-восток вдоль береговой линии Финского залива на расстоянии 50 м от залива, включая земельный участок по Пограничной ул., до Дачной ул., далее на юго-восток в створе с южной границей участка по Петровской ул., 8а, вдоль границы этого участка на юго-восток до участка дома № 6 по Петровской ул., далее на юго-запад по границе этого участка, затем на юго-восток по южной границе участка кафе, расположенного по адресу: пляж «Ласковый», д. № 7, до Петровской ул. Далее на юго-восток по юго-восточной границе турбазы № 1, затем на северо-восток по границе этой территории до границы территории базы отдыха «Пляж «Ласковый», затем по границе этой территории на восток и север до 2-й Боровой ул. Далее от 2-й Боровой ул. по рельефу на юго-восток до участка дома № 16 по 2-й Боровой ул., включая его.

ЗРЗ 1-2

От пересечения Лермонтовского пр. и Приморского шоссе вдоль шоссе до границы участка детского сада № 26 и на юго-запад по границе этого участка. Далее вдоль береговой полосы по границе этого же участка и участка санатория «Репино» до пересечения со 2-м Балтийским пер. Затем вдоль береговой полосы на расстоянии 50 м от берега, за исключением пляжа «Чудный». Далее по границе участка Репинского туристского комплекса, участка дома № 430 по Приморскому шоссе и далее до Приморского шоссе и вдоль шоссе до границы участка дома № 432, далее вдоль этой границы. Затем по границе зоны охраняемого природного ландшафта (50 м от береговой линии) за исключением территории выявленных объектов по Приморскому шоссе, д. 436 и 438, далее по границе Дома творчества композиторов и участка дома № 450 по Приморскому шоссе до границы зоны охраняемого природного ландшафта пос. Комарово в продолжении Лермонтовского пр.

ЗРЗ 2-1

Территория, ограниченная с запада Лермонтовским пр., Дальней ул. и Курортным парклесхозом, с севера – Зеленогорским шоссе и зоной охраняемого природного ландшафта 1-2, с востока – Курортным парклесхозом, с юга – Приморским шоссе.

Зоны охраняемого природного ландшафта (далее в настоящем разделе – ЗОЛ):

ЗОЛ 1-1

Территория 50 м от береговой линии Финского залива.

ЗОЛ 1-2

От Приморского шоссе и Кленовой ул. на север, далее на юго-восток по южной границе территории турбазы «Кемпинг» до границы лесопарка. В ЗОЛ 1-2 включена территория лесопарка, ограниченная Зеленогорским шоссе. Затем по южной и юго-западной границе территории садоводства на юго-восток до Ленинградской ул. и на юг по ней до Приморского шоссе. Затем на северо-запад по Приморскому шоссе до Кленовой ул.

ЗОЛ 1-4

Дюны в пос. Солнечное. Территория, ограниченная с юга – Курортным парклесхозом, с запада – границей ЗОЛ 1-1, с севера и востока – границей ЗРЗ 1-1.

пос. Серово, пос. Ушково

Зоны регулирования застройки и хозяйственной деятельности (далее в настоящем разделе – ЗРЗ):

ЗРЗ 1-3

От пересечения Приморского шоссе и ул. Олега Кошевого (пос. Серово) на север по ул. Олега Кошевого, далее на запад по границе пос. Ушково и пос. Серово до границы лесопарка, по границе лесопарка на север и восток до границы г. Зеленогорска (Тихая ул.), далее по этой границе на юг до Приморского шоссе.

ЗРЗ 1-4

Территория включает участок по Приморскому шоссе, д. 646, территорию пионерлагеря и детского сада № 63.

Зона охраняемого природного ландшафта 1-3:

С юга – по береговой линии Финского залива, с востока – по берегу Ушковского ручья, далее на запад по Приморскому шоссе до ул. Олега Кошевого, на север по этой улице, далее на запад до границы ЗРЗ 1-4 вдоль лесопарка до границы территории пионерлагеря «Луч», по южной границе этой территории до границы лесопарка. Далее по границе лесопарка, включая лесной массив, по лесной дороге на юго-запад до Рощинского шоссе, затем по Приморскому шоссе до Черной речки и по ней до Финского залива.

Московский район Санкт-Петербурга

Московский пр.

Охранные зоны объектов культурного наследия (далее в настоящем разделе – ОЗ):

ОЗ 1

Территория, ограниченная с запада линией в створе застройки домов № 204 и 206 по Московскому пр., с севера – линией застройки по ул. Гастелло, с востока – линией в створе западной границы территории объекта культурного наследия «Церковь Рождества Иоанна Предтечи (Чесменская)», с юга – Авиационной ул., с запада – линией застройки в створе дома № 17 по Авиационной ул. и дома № 13 по ул. Гастелло.

ОЗ 2

Территория, включающая скверы вдоль Московского пр. и ул. Ленсовета и ограниченная линиями в створе застройки домов № 208 и 216 по Московскому пр., дома № 12 по Алтайской ул., домов № 3, 5, 6 по ул. Типанова, домов № 20, 22 по ул. Ленсовета.

ОЗ 3

Территория, со всех сторон ограниченная фронтом застройки площади Московские ворота.

Зоны регулирования застройки и хозяйственной деятельности (далее в настоящем разделе – ЗРЗ):

ЗРЗ 1-1

Территория, ограниченная с запада Варшавской ул., на участке между домами № 179 и 193 линией, проходящей по оси Московского пр., на севере – ул. Решетникова, на востоке – линией застройки пр. Юрия Гагарина до Алтайской ул., затем по ул. Ленсовета до линии в створе ул. Галстяна, на юге – по этой линии и ул. Галстяна до Варшавской ул.

ЗРЗ 2-1

Территория от Обводного канала до ул. Решетникова, ограниченная с запада условной линией, проходящей на расстоянии 200 м от оси Московского пр., с востока – условной линией, проходящей на расстоянии *200* м от оси Московского пр. на участке от Обводного кан. до границы объекта культурного наследия «Монастырь Воскресенский Новодевичий», далее вдоль границы объекта культурного наследия «Новодевичье кладбище» на юг по ул. Коли Томчака до железной дороги, затем на юг по условной линии, проходящей на расстоянии 200 м от оси Московского пр.

ЗРЗ 2-2

Территория базисного квартала 7642, ограниченная с запада условной линией, проходящей на расстоянии 200 м от оси Московского пр., с востока – границей участка зоны ЗРЗ 1-1; территория в границах земельного участка по ул. Гастелло, д. 7.

Пулковская обсерватория

Зона регулирования застройки и хозяйственной деятельности 1-1:

Территория, ограниченная с запада границей территории объекта культурного наследия «Обсерватория Пулковская», с севера – участком территории предприятия «Шушары», участок 13 (Пулковский), с востока и юга – мелиоративными канавами, находится на территории Пушкинского района.

Зоны охраняемого природного ландшафта (далее в настоящем разделе – ЗОЛ):

ЗОЛ 1-1

Территория, ограниченная с юга и с запада границей объекта культурного наследия «Обсерватория Пулковская», с северо-востока – Петербургским шоссе, с востока – границей ЗРЗ 6-1.

ЗОЛ 2-1

Территория включает буферную зону на расстоянии 200 м на юго-запад от границы территории объекта культурного наследия «Обсерватория Пулковская» и участок вдоль Пулковского шоссе на север, ограниченный с запада и севера границей территории объекта культурного наследия «Обсерватория Пулковская», с востока – границей ЗРЗ 6-1.

Невский район Санкт-Петербурга

Церковь Пресвятой Троицы

Охранная зона объектов культурного наследия 1:

Территория, ограниченная с запада ул. Чернова, участком рынка, с севера – пр. Обуховской Обороны, с юга – домом № 243 по пр. Обуховской Обороны и корпусом трамвайного депо (ул. Грибакиных, д. 3, литера Я).

Часовня церкви иконы Божией Матери Всех Скорбящих Радости

Охранная зона объектов культурного наследия 1:

Территория, ограниченная с юго-запада пр. Обуховской Обороны, с северо-запада – железной дорогой, с северо-востока – берегом р. Невы, с юго-востока – линией в створе ул. Книпович.

Петродворцовый район Санкт-Петербурга

Охранные зоны объектов культурного наследия (далее в настоящем разделе – ОЗ):

ОЗ 1-1

Территория, ограниченная границами территорий объектов культурного наследия «Парк Александрия», «Ансамбль Верхнего сада и Нижнего парка», южной стороной Санкт-Петербургского пр., включая его участок между Ксеньевской ул. и ул. Чайковского.

ОЗ 1-2

От точки пересечения Нижней дороги и западной границы ансамбля Верхнего сада и Нижнего парка на север по этой границе. Далее на запад по берегу Финского залива. Далее на юг по границе территории объекта культурного наследия «Парк Свято-Троицкого кладбища». Далее на юг по границе Петродворцовой опытной станции аэрации (Петродворцовый водоканал) и на юг по границе территории объекта культурного наследия «Парк б. фермы Ольденбургского» до границы зоны охраняемого природного ландшафта

2-6. Далее на восток по границе зоны охраняемого природного ландшафта 2-6 до исходной точки.

ОЗ 2-1

Территория, ограниченная границами территорий объектов культурного наследия «Фабрика Гранильная», «Ансамбль Верхнего сада и Нижнего парка», южной стороной Санкт-Петербургского пр., включая участок между Ксеньевской ул. и Эйхенской ул.

ОЗ 2-2

Территория, ограниченная с севера верхней бровкой глинта (зоной охраняемого природного ландшафта 1-7), с востока – границей территории объекта культурного наследия «Фабрика Гранильная», с запада – границей территории объекта культурного наследия «Ручей Троицкий», с юга зоной охраняемого природного ландшафта 2-5 – вдоль Знаменской ул. (25 м от проезжей части).

ОЗ 2-3

Территория, ограниченная с севера зоной охраняемого природного ландшафта 2-5 – вдоль Знаменской ул. (25 м от проезжей части), с востока – границами территорий объектов культурного наследия «Фабрика Гранильная» и «Мемориал в память обороны города в 1941-1944 гг. – "Зеленый пояс Славы Ленинграда". "Приморский"», с юго-запада – границей территории объекта культурного наследия «Мемориал в память обороны города в 1941-1944 гг. – "Зеленый пояс Славы Ленинграда". "Приморский"» и зоной охраняемого природного ландшафта 2-5.

ОЗ 2-4

Территория, ограниченная с юга земельным участком по адресу: г. Петродворец, 8-й квартал, 7-й военный городок, с севера – границей зоны охраняемого природного ландшафта 2-5 – вдоль Собственного пр. (25 м от проезжей части), а также границами территорий объектов культурного наследия «Усадьба Львовой А.В.», «Усадьба архитектора Гана Э.Л.», «Дом Н. Шарубина» и «Жилой дом», с востока – границей территории объекта культурного наследия «Усадьба Жерар-де-Суконтона Ю.И.».

ОЗ 2-5

Территория, ограниченная с юга зоной охраняемого природного ландшафта 2-5 – вдоль Собственного пр. (25 м от проезжей части), с севера – бровкой глинта (зоной охраняемого природного ландшафта 1-8), с востока – границей территории объекта культурного наследия «Дачи на Ораниенбаумском спуске», с запада – границей территории объекта культурного наследия «Усадьба Кожевникова А.П. (Юнкер М.Б.)».

ОЗ 2-6

Территория, ограниченная с юга зоной охраняемого природного ландшафта 2-5 – вдоль Собственного пр. (25 м от проезжей части), с севера – бровкой глинта (зоной охраняемого природного ландшафта 1-9), с запада – границей территории объекта культурного наследия «Дача Крона Л.И.», с востока – границей территории объекта культурного наследия «Усадьба Кожевникова А.П. (Юнкер М.Б.)».

ОЗ 2-7

Территория бывшей Троицкой слободы, ограниченная с севера линией железной дороги, с юга – границей территории объекта культурного наследия «Дворцово-парковый ансамбль Верхнего парка и Нижнего сада» и границей территории объекта культурного наследия «Дача Максимова», с запада – Транспортным пер., с востока – границей территории объекта культурного наследия «Морской канал».

ОЗ 2-8

Территория в южной части г. Ломоносова, ограниченная Швейцарской ул., Михайловской ул., Южной ул. и границей территории объекта культурного наследия «Дворцово-парковый ансамбль Верхнего парка и Нижнего сада».

ОЗ 3-1

От пересечения Дворцового пр. и железной дороги (Балтийское направление) на запад вдоль железной дороги до границы территории объекта культурного наследия «Морской канал», затем по ней на юг до границы территории объекта культурного наследия «Дворцово-парковый ансамбль Верхнего парка и Нижнего сада», затем по ней на восток и юг, затем на восток по Швейцарской ул., затем на север по Владимирской ул., затем на восток и север по местному проезду, проходящему параллельно северным фасадам домов № 16 и № 16А по Владимирской ул., и восточным фасадам домов № 19 и № 17 по Александровской ул. Затем на запад по южной стороне Александровской ул. до местного проезда, расположенного с запада от дома № 28 по Александровской ул., далее на север по этому проезду до южной границы земельного участка (Санкт-Петербург,

город Ломоносов, улица Костылева, дом 15, литер А), далее на восток по этой границе, затем по восточной ее стороне на север до ул. Костылева. Далее на восток по южной стороне этой улицы, затем на северо-восток вдоль восточной стороны дома № 16 по ул. Костылева до участка по адресу: г. Ломоносов, Еленинская ул., д. 33, литера А, затем по этому участку, затем на юго-восток по условной линии в створе местного проезда вдоль домов № 1, 1а, 1б по ул. Красного Флота, затем по ней на северо-восток до Богумиловской ул. и на юго-восток до пересечения с Заводским пер., далее на север до железной дороги, далее на запад по ней до исходной точки.

Зоны регулирования застройки и хозяйственной деятельности (далее в настоящем разделе – ЗРЗ):

ЗРЗ 1-1

Территория, ограниченная с севера верхней бровкой глинта, с востока – административной границей Петродворцового района Санкт-Петербурга, с юга – участком зоны охраняемого природного ландшафта 2-1, грунтовой дорожкой, проходящей по северо-западной стороне этого участка, и южной границей земельного участка по адресу: пос. Стрельна, Санкт-Петербургское шоссе, д. 5, литера А, с запада – границей территории объекта культурного наследия «Монастырь Троице-Сергиева пустынь».

ЗРЗ 1-2

Территория, ограниченная с севера границей земельного участка по адресу: пос. Стрельна, Гражданская ул. (Сергиевское кладбище)), с востока – границей территории объекта культурного наследия «Монастырь Троице-Сергиева пустынь», с юга – границей зоны охраняемого природного ландшафта 2-1, с запада – границей земельного участка по адресу: пос. Стрельна, Санкт-Петербургское шоссе, д. 43.

ЗРЗ 1-3

Территория, ограниченная с севера верхней бровкой глинта, с севера и востока – границей земельного участка по адресу: пос. Стрельна, Санкт-Петербургское шоссе, д. 43, с юга – границей зоны охраняемого природного ландшафта 2-1, с запада – границей территории объекта культурного наследия «Дворцово-парковый ансамбль Стрельны».

ЗРЗ 1-4

От точки пересечения восточной границы территории объекта культурного наследия «Канал Портовый» и южной границы земельного участка по адресу: пос. Стрельна, Портовая ул., д. 2 на восток по границе территории объекта культурного наследия «Дворцово-парковый ансамбль Стрельны». Далее на север по границе территории объекта культурного наследия «Дворцово-парковый ансамбль Стрельны». Далее на север по границе территории объекта культурного наследия «Парк дачи Треки». Далее на запад по берегу Финского залива и на юг по западной границе «Водно-спортивной базы Кировского завода». Далее на юг по границе земельного участка по адресу: пос. Стрельна, Пристанская ул., д. 23, литера А, далее на запад вдоль грунтовой дорожки до забора жилого дома по адресу: Пристанская ул., д. 21, и на юг вдоль мелиоративной канавы до границы зоны охраняемого природного ландшафта 1-3 (буферная зона Нижней дороги – 25 м от проезжей части), затем на восток по этой границе до западной границы территории объекта культурного наследия «Портовый канал».

ЗРЗ 1-5

Территория, ограниченная с востока границей территории объекта культурного наследия «Портовый канал», с юга – границей зоны охраняемого природного ландшафта 2-1 (буферная зона Санкт-Петербургского шоссе – 25 м от проезжей части), с запада – границей территории объекта культурного наследия «Дача Александрова П.К. (Львовский дворец)», с севера – границей зоны охраняемого природного ландшафта 1-3 (буферная зона Нижней дороги – 25 м от проезжей части).

ЗРЗ 1-6

Территория, ограниченная с севера границами территорий объектов культурного наследия «Дача Орлова А.Ф.», «Пруд Орловский (Заводской) с водосбросными трубами» и границей зоны охраняемого природного ландшафта 2-1 (вдоль Санкт-Петербургского

шоссе – 25 м от проезжей части), с востока – Ново-Нарвским шоссе, с юга – железной дорогой, с запада – Фронтовой ул.

ЗРЗ 1-7

Территория, ограниченная с севера верхней бровкой глинта, с востока – границей территории объекта культурного наследия «Дача Александрова П.К. (Львовский дворец)», с юга – границей зоны охраняемого природного ландшафта 2-1 (вдоль Санкт-Петербургского шоссе – 25 м от проезжей части), с запада – границей территории объекта культурного наследия «Дворцово-парковый ансамбль Михайловской дачи (Михайловка)», за исключением территории объекта культурного наследия «Имение А.Д. Меншикова "Фаворит" (фрагмент исторической территории с элементами рельефа, планировки, дамбой-пристанью, плотиной Верхнего пруда, фундаментами дворца, флигелей и оранжерей)».

ЗРЗ 1-8

От точки пересечения границы зоны охраняемого природного ландшафта 2-1 и Морского пер. на северо-восток вдоль границы территории объекта культурного наследия «Дворцово-парковый ансамбль Знаменской дачи (Знаменки)». Далее вдоль ул. Нахимова до границы зоны охраняемого природного ландшафта 2-1 (вдоль Санкт-Петербургского шоссе – 25 м от проезжей части). Далее на северо-запад по этой границе вдоль Санкт-Петербургского шоссе до исходной точки.

ЗРЗ 1-9

От точки пересечения восточной границы территории объекта культурного наследия «Парк Александрия» и Морской ул. на восток вдоль Морской ул. Далее по северным границам земельных участков, расположенных параллельно Николаевской ул. Далее на восток по Николаевской ул. Далее на юг по западной границе территории объекта культурного наследия «Дворцово-парковый ансамбль Знаменской дачи (Знаменки)». Далее на запад по этой границе вдоль Александровской ул. Далее на юг по границе территории объекта культурного наследия «Дворцово-парковый ансамбль Знаменской дачи (Знаменки)». Далее на запад по границе зоны охраняемого природного ландшафта 2-1 (вдоль Санкт-Петербургскому шоссе – 50 м от проезжей части). Далее на север по восточной границе территории объекта культурного наследия «Парк Александрия» до исходной точки.

ЗРЗ 1-10

Территория, ограниченная с севера границей территории участка (Спортивное сооружение. Санкт-Петербургское высшее общевойсковое командное училище им. С.М.Кирова), с востока – границей территории объекта культурного наследия «Александрийский парк» и границей зоны охраняемого природного ландшафта 3-3, проходящей по проезду № 18, с юга – границей зоны охраняемого природного ландшафта 2-2 (50 м от железной дороги Балтийского направления), с запада – ул. Дашкевича и ул. Аврова.

ЗРЗ 1-11

От точки пересечения Заячьего пр. и условной линии, проходящей в створе восточной границы участка очистной водопроводной станции «Водоканал» на юг по границе этого участка. Далее на юг по условной линии, проходящей в створе этой границы до границы территории объекта культурного наследия «Парк Луговой (Озерковый)». Далее на запад по этой границе. Далее на север по границе территории объекта культурного наследия «Усадьба Беллей». Далее на запад по этой границе. Далее по ней на юг. Далее на запад по границе территории объекта культурного наследия «Парк Луговой (Озерковый)». Далее на север по Новой дороге. Далее на север по забору психоневрологического интерната. Далее на север по асфальтированному тротуару до границы зоны охраняемого природного ландшафта 2-4. Далее на юго-восток по границе этой зоны (25 м от границы территории объекта культурного наследия «Английский парк»). Далее на восток по Заячьему пр., до исходной точки.

ЗРЗ 1-12

Территория, ограниченная с востока границей территории объекта культурного наследия «Дача Крона Л.И.», с запада – границей территории объекта культурного наследия «Дворцово-парковый ансамбль Собственной дачи», с севера – границей зоны охраняемого природного ландшафта 2-6 (вдоль Ораниенбаумского шоссе –25 м от проезжей части), с юга – границей зоны охраняемого природного ландшафта 2-5 (вдоль Собственного пр. – 25 м от проезжей части).

ЗРЗ 1-13

Территория, ограниченная с востока границей территории объекта культурного наследия «Река Жуковка (отводной канал усадьбы Линдстрема)», с запада – границей территории объекта культурного наследия «Дворцово-парковый ансамбль Стрельны», с севера – границей зоны охраняемого природного ландшафта 1-1 (50 м от берега Финского залива), с юга – границей земельного участка по адресу: пос. Стрельна, ул. Глинки, д. 7, литера А.

ЗРЗ 2-1

Территория, ограниченная с севера границей зоны охраняемого природного ландшафта 2-1 (вдоль Санкт-Петербургского шоссе, 25 м от проезжей части), с юго-востока – северной границей участка по адресу: пос. Стрельна, Красносельское шоссе, участок 48 (Ленинские искры) и северной границей земельного участка по адресу: пос. Стрельна, Красносельское шоссе, участок 47 (Ленинские искры), с запада – границей зоны охраняемого природного ландшафта 2-1 (вдоль Красносельского шоссе, 20 м от проезжей части), с востока – границей зоны охраняемого природного ландшафта 2-1 (вдоль пр. Буденного, 50 м от проезжей части).

ЗРЗ 2-2

Территория, ограниченная с севера границей зоны охраняемого природного ландшафта 2-1 (вдоль Санкт-Петербургского шоссе, 25 м от проезжей части), с юго-востока – северной границей земельного участка по адресу: Петродворцовый район, участок Ленинские искры, № 3-2, с юга – железной дорогой, с запада – Ново-Нарвским шоссе, с востока – границей зоны охраняемого природного ландшафта 2-1 (вдоль Красносельского шоссе, 20 м от проезжей части),

ЗРЗ 2-3

Территория, ограниченная с севера границей зоны охраняемого природного ландшафта 2-1 (вдоль Санкт-Петербургского шоссе – 25 м от проезжей части), с востока – Фронтовой ул., с юга – железной дорогой, с юго-запада – границей зоны охраняемого природного ландшафта 2-1 (вдоль Волхонского шоссе – 25 м от проезжей части).

ЗРЗ 2-4

От точки пересечения ул. Демьяна Бедного и условной линии в створе Алексеевской ул. на северо-восток по восточным границам земельных участков расположенных вдоль Алексеевской ул. Далее на запад по границе зоны охраняемого природного ландшафта 2-1 (вдоль Санкт-Петербургского шоссе – 25 м от проезжей части), далее на юг по границе зоны охраняемого природного ландшафта 2-1 (вдоль Ропшинского шоссе – 25 м от проезжей части). Далее на северо-запад по условной линии, проходящей в продолжение Скороходовской ул., до западной границы коллективного садоводства. Далее на юго-запад по ней и ее продолжению до административной границы Ленинградской области, затем по ней на северо-запад до линии, идущей в продолжение Прогонной ул. Далее на северо-восток по этой улице. Далее на восток по границе зоны охраняемого природного ландшафта 2-2 (вдоль железной дороги, 50 м от колеи). Далее на юг по Луизинской ул. Далее на юго-восток по условной линии в створе с северной границей территории объекта культурного наследия «Казармы 148-го пехотного Каспийского полка». Далее по границе этого объекта до северо-восточного его угла. Далее на юго-восток по проезду, проходящему в продолжение ул. Юты Бондаровской. Далее на северо-восток по условной линии в створе Алексеевской ул.

ЗРЗ 2-5

Территория, ограниченная с востока границей зоны охраняемого природного ландшафта 2-2 (вдоль Самсоновского водовода – 30 м от границы территории объекта культурного наследия «Парк Луговой (Озерковый)»), с юга – Озерковой ул., с запада – Разводной ул., с севера – границей участка зоны регулирования застройки 3-1.

ЗРЗ 2-6

От пересечения Гостилицкой ул. и бульвара Красных Курсантов на юго-запад по Гостилицкой ул. до границы территории объекта культурного наследия «Военный госпиталь» и далее на восток, огибая эту границу и границу территории объекта культурного наследия «Здания Уездных присутственных мест (три здания)», до пересечения с Университетским пр., затем по нему до границы территории объекта культурного наследия «Английский парк», затем на северо-восток и северо-запад по ней до исходной точки.

ЗРЗ 2-7

Территория, ограниченная с севера границей территории объекта культурного наследия «Усадьба Жерар-де-Суконтона Ю.И.» и участком зоны охраняемого природного ландшафта 2-5 (вдоль Санкт-Петербургского пр. – 25 м от проезжей части), с востока – границей территории объекта культурного наследия «Английский парк», с юга – железной дорогой, с запада – Суворовской ул. и ее продолжением.

ЗРЗ 2-8

Территория, ограниченная с запада границами территорий объектов культурного наследия «Дворцово-парковый ансамбль Собственной дачи» и «Дача Бенуа М.Н.», севера границей объекта культурного наследия «Парк дачного комплекса “Бобыльск” (“Просвещение”)», участком зоны охраняемого природного ландшафта 3-7 и берегом Финского залива, с востока – границей территории объекта культурного наследия «Парк б. фермы Ольденбургского», с юга – южной границей территории кооператива «Марина», границей территории объекта культурного наследия «Церковь Святого Преподобного Серафима Саровского подворья Серафимо-Дивеевского монастыря», границей зоны охраняемого природного ландшафта 2-6 (вдоль Ораниенбаумского шоссе – 25 м от проезжей части).

ЗРЗ 2-9

От точки пересечения Бобыльской дороги и ул. Халтурина на запад по ул. Халтурина. Далее на юг по мелиоративной канаве, проходящей в створе ул. Ульяновской. Далее на запад по мелиоративной канаве вдоль железной дороги. Далее на север по западным границам земельных участков, расположенных вдоль ул. Степана Разина. Далее на восток по границе территории объекта культурного наследия «Дворцово-парковый ансамбль Собственной дачи». Далее на север по границе территории объекта культурного наследия «Дворцово-парковый ансамбль Собственной дачи» до границы зоны охраняемого природного ландшафта 2-5 (вдоль Собственного пр. – 25 м от проезжей части). Далее на восток по этой границе. Далее на юг по Бобыльской дороге до исходной точки.

ЗРЗ 2-10

Территория, ограниченная с юга границей ГУП Лесопарковая зона, с востока – границей территории объекта культурного наследия «Дача Максимова», с севера – границей зоны охраняемого природного ландшафта 2-10 (вдоль Краснофлотского шоссе – 50 м от проезжей части), с запада – границей территории объекта культурного наследия «Усадьба Зубовых «Отрада» (Рощинское)» и Пригородной ул.

ЗРЗ 2-11

Территория, ограниченная с запада границей территории объекта культурного наследия «Усадьба К.Ф. Винберга (дом и парк)», с севера – верхней бровкой глинта, с востока – границей территории объекта культурного наследия «Усадьба Зубовых «Отрада» (Рощинское)». Южная граница идет от юго-западного угла границы территории объекта культурного наследия «Усадьба Зубовых «Отрада» (Рощинское)» на запад по границе ГУП Лесопарковая зона до линии в створе с участком по ул. Заварина, д. 18,

затем 100 м на север по границе лесопарковой зоны, затем на запад по этой границе до территории объекта культурного наследия «Усадьба К.Ф. Винберга (дом и парк)», за исключением территории объекта культурного наследия «Усадебный дом Ратьковых-Рожновых».

ЗРЗ 2-13

Территория, ограниченная с севера верхней бровкой глинта, с востока – границей территории объекта культурного наследия «Усадьба адмирала Грейга С.К. («Санс-Эннуи»)», с юга – Гвардейской ул. и дорогой, идущей в ее продолжении, с запада - границей территории объекта культурного наследия «Госпитальная дача».

ЗРЗ 2-14

Территория, ограниченная с юго-запада железной дорогой, с северо-востока – границей зоны охраняемого природного ландшафта 2-9 (вдоль Морского пр. – 25 м от проезжей части), с востока – границей территории объекта культурного наследия «Усадьба Мордвиновых».

ЗРЗ 2-15

Территория, ограниченная с запада территорией объекта культурного наследия «Усадьба Мордвиновых», с востока – территорией объекта культурного наследия «Дворцово-парковый ансамбль Сергиевки», с севера – границей зоны охраняемого природного ландшафта 2-9 (буферная зона Морского пр. – 25 м от проезжей части), с юга – южными границами участков по Ботанической ул., д. 2а, 4а, 6а, 8а, 12а.

ЗРЗ 3-1

Территория, ограниченная с севера Санкт-Петербургским пр., с юга – Озерковой ул. и ее продолжением параллельно железной дороге, с запада – ул. Жарновецкого, Эрлеровским бульв., границами территорий объектов культурного наследия «Колонистский парк» и «Канал Краснопрудский с рядовой посадкой деревьев по обоим берегам», с востока – границей территории объекта культурного наследия «Александрийский парк», ул. Аврова, ул. Дашкевича.

ЗРЗ 3-2

От пересечения Фабричной ул. и Санкт-Петербургского пр. по его южной стороне на восток до Самсониевской ул., далее на юг по ней и по границе объекта культурного наследия «Парк Луговой (Озерковый)» до продолжения бульв. Разведчика, затем по нему на запад до Разводной ул. Далее по ее восточной стороне на юг до Озерковой ул., затем по ее южной стороне на запад до границы территории объекта культурного наследия «Английский парк», далее по ней на север, далее по Блан-Менильской ул. до исходной точки.

ЗРЗ 3-3

Территория, ограниченная с юга ул. Халтурина, с востока – Суворовской ул., с запада – Бобыльской дорогой, с севера – границей зоны охраняемого природного ландшафта 2-5 (вдоль Собственного пр. – 25 м от проезжей части) и северной границей земельного участка по адресу: г. Петродворец, 8-й квартал, 7-й военный городок.

ЗРЗ 3-4

Территория, ограниченная с востока – территорией войсковой части 51317 и восточной стороной Ораниенбаумского пр., с юга – границей ГУП «Лесопарковая зона», с запада – ул. Победы, Михайловской ул., Швейцарской ул., Владимирской ул. и границей охранной зоны 3-1, с севера – границей охранной зоны 3-11.

ЗРЗ 3-5

Территория, ограниченная с севера, востока и юга границей территории объекта культурного наследия «Дворцово-парковый ансамбль Верхнего парка и Нижнего сада» Ломоносова, с запада – административной границей и границей лесопарка.

ЗРЗ 3-6

От пересечения Университетского пр. и ул. Шахматова на юго-запад по ул. Шахматова до границы территории старого городского кладбища, затем на юго-восток по этой границе и в ее продолжении до пересечения с границей территории объекта культурного наследия «Парк Луговой (Озерковый)». Далее на север и восток вдоль этой

границы до Новой дороги, затем по ней на север до границы территории психоневрологического интерната. Далее на север по забору психоневрологического интерната. Далее на север по асфальтированному тротуару до пересечения с границей зоны охраняемого природного ландшафта 2-4 (вдоль границы объекта культурного наследия «Английский парк» – 25 м от нее), затем на запад вдоль этой границы до границы территории объекта культурного наследия «Английский парк».

ЗРЗ 4-1

Территория, ограниченная с севера границей зоны охраняемого природного ландшафта 1-1 (береговая полоса Финского залива – 50 м от берега), с востока – административной границей Петродворцового района, с запада – границей объекта культурного наследия «Река Жуковка (отводной канал усадьбы Линдстрема)», с юга – границами зон регулирования застройки 1-1, 1-2, 1-3, границей зоны охраняемого ландшафта 2-1 (вдоль Санкт-Петербургского пр. – 25 м от проезжей части) и границей территории объекта культурного наследия «Монастырь Троице-Сергиева пустынь», за исключением территории объекта культурного наследия «Канал Петровский с прудом».

ЗРЗ 4-2

Территория, ограниченная с севера границей зоны охраняемого природного ландшафта 1-2 (береговая полоса Финского залива – 100 м от берега), с востока – границей участка зоны регулирования застройки 1-4, с запада – границей территории объекта культурного наследия «Дворцово-парковый ансамбль Михайловской дачи (Михайловка)», с юга – границей зоны охраняемого природного ландшафта 1-3 (25 м от Нижней дор.).

ЗРЗ 5-1

Территория, ограниченная с запада и северо-востока зоной охраняемого природного ландшафта 2-1 (вдоль Ропшинского шоссе, Санкт-Петербургского шоссе и Волхонского шоссе – 50 м от проезжей части), с юга – железной дорогой (Балтийское направление).

ЗРЗ 5-2

Территория, ограниченная с запада и севера границей участка зоны регулирования застройки 2-2, с востока – границами зоны регулирования застройки 2-2 и зоны охраняемого природного ландшафта 2-1 (вдоль Красносельского шоссе – 25 м от проезжей части), с юга – железной дорогой (Балтийское направление).

ЗРЗ 5-3

Территория, ограниченная с запада границей зоны охраняемого природного ландшафта 2-1 (вдоль Красносельского шоссе – 25 м от проезжей части), с севера – границей зоны регулирования застройки 2-1, с востока – границей зоны охраняемого природного ландшафта 2-1 (вдоль пр. Буденного – 50 м от проезжей части), с юга – административной границей Петродворцового района Санкт-Петербурга.

ЗРЗ 6-1

Территория в границах участка очистных сооружений по адресу: г. Петродворец, Ораниенбаумское шоссе, д. 1.

ЗРЗ 6-2

Территория, ограниченная с севера берегом Финского залива, с запада – границей территории объекта культурного наследия «Морской канал», с юга – железной дорогой (Балтийское направление), с востока – восточной границей территории промышленного предприятия и условной линией в створе восточного фасада здания по адресу: Морская ул., д. 2а.

ЗРЗ 6-3

Территория, ограниченная с севера берегом Финского залива, с запада и юга – административной границей Ломоносова, с юга – границей территории объекта культурного наследия "Госпитальная дача", южной стороной Краснофлотского шоссе, границей зоны охраняемого природного ландшафта 2-10 (северная сторона железной дороги), границей зоны регулирования застройки 6-4, границей зоны охраняемого

природного ландшафта 2-10 (северная сторона железной дороги), с востока – границей зоны охраняемого природного ландшафта 3-9.

ЗРЗ 6-4

Территория, ограниченная с севера северной стороной улицы Рыбацкая, с востока – границей земельного участка по адресу: г. Ломоносов, ул. Евгения Ефета, участок 1 (северо-восточнее пересечения с Краснофлотским шоссе; территория ГУП "Лесопарковая зона Санкт-Петербурга", квартал 95 Кипенского лесничества), с юга – границей зоны охраняемого природного ландшафта 2-10 (северная сторона железной дороги), с запада – ул. Евгения Ефета и берегом Ольгинского канала

ЗРЗ 7-1

Территория, ограниченная с запада берегом ручья северо-западнее Михайловской дачи, с юга - границей зоны охраняемого природного ландшафта 2-1 (вдоль Санкт-Петербургского шоссе – 25 м от проезжей части), с севера и востока – границей территории объекта культурного наследия «Дворцово-парковый ансамбль Михайловской дачи (Михайловка)».

Зоны охраняемого природного ландшафта (далее в настоящем разделе – ЗОЛ):

ЗОЛ 1-1

Территория береговой полосы Финского залива – 50 м, ограниченная с востока административной границей Петродворцового района Санкт-Петербурга, с запада – границей территории объекта культурного наследия «Дворцово-парковый ансамбль Стрельны».

ЗОЛ 1-2

Территория береговой полосы Финского залива – 100 м, ограниченная с востока западной границей территории водно-спортивной базы Кировского района Санкт-Петербурга, с запада – границей территории объекта культурного наследия «Дворцово-парковый ансамбль Михайловской дачи (Михайловка)».

ЗОЛ 1-3

Территория, ограниченная с севера условной линией, расположенной параллельно Нижней дор. (25 м на север от оси), с юга – верхней бровкой глинта, границами территорий объектов культурного наследия «Имение А.Д. Меншикова "Фаворит" (фрагмент исторической территории с элементами рельефа, планировки, дамбой-пристанью, плотиной Верхнего пруда, фундаментами дворца, флигелей и оранжерей)» и «Дача Александрова П.К. (Львовский дворец)» и северной границей участка зоны регулирования застройки 1-5, с запада – границей территории объекта культурного наследия «Дворцово-парковый ансамбль Михайловской дачи (Михайловка)», с востока – границей территории объекта культурного наследия «Портовый канал».

ЗОЛ 1-4

Территория береговой полосы Финского залива – 100 м, ограниченная с востока границей территории объекта культурного наследия «Дворцово-парковый ансамбль Михайловской дачи (Михайловка)», с запада – границей территории объекта культурного наследия «Дворцово-парковый ансамбль Знаменской дачи (Знаменки)».

ЗОЛ 1-5

Территория, ограниченная с севера условной линией, расположенной параллельно Нижней дор. (25 м на север от оси), с востока – границей территории объекта культурного наследия «Дворцово-парковый ансамбль Михайловской дачи (Михайловка)» и границей участка зоны регулирования застройки 7-1, с юга – верхней бровкой глинта, границей территории объекта культурного наследия «Сад б. Знаменской фермы Крейт (Шуваловская роща)», ул. Нахимова, границей земельного участка по адресу: г. Петродворец, ул. Нахимова, д. 17, с запада – границей территории объекта культурного наследия «Дворцово-парковый ансамбль Знаменской дачи (Знаменки)» и границей участка зоны регулирования застройки 7-1.

ЗОЛ 1-6

Зона ограничена с севера границей территории объекта культурного наследия «Дворцово-парковый ансамбль Знаменской дачи (Знаменки)», с юга – северной границей

участка зоны регулирования застройки 1-9, с запада – восточной границей территории объекта культурного наследия «Парк Александрия», с востока – западной границей территории объекта культурного наследия «Дворцово-парковый ансамбль Знаменской дачи (Знаменки)».

ЗОЛ 1-7

Территория, ограниченная с севера Нижней дор., с юга – верхней бровкой глинта, с востока – границей территории объекта культурного наследия «Фабрика Гранильная», с запада – границей территории объекта культурного наследия «Ручей Троицкий».

ЗОЛ 1-8

Территория, ограниченная с севера границей участка зоны охраняемого ландшафта 2-6 (вдоль Ораниенбаумского шоссе – 25 м от проезжей части), с юга – верхней бровкой глинта, с востока – западной границей территории объекта культурного наследия «Дачи на Ораниенбаумском спуске», с запада – восточной границей территории объекта культурного наследия «Усадьба Кожевникова А.П. (Юнкер М.Б.)».

ЗОЛ 1-9

Территория, ограниченная с севера границей участка зоны охраняемого ландшафта 2-6 (вдоль Ораниенбаумского шоссе – 25 м от проезжей части), с юга – верхней бровкой глинта, с востока – западной границей территории объекта культурного наследия «Усадьба Кожевникова А.П. (Юнкер М.Б.)» с запада – восточной границей территории объекта культурного наследия «Дача Крона Л.И.».

ЗОЛ 1-10

Территория, ограниченная с северо-востока границей участка зоны охраняемого ландшафта 2-10 (вдоль Краснофлотского шоссе – 50 м от проезжей части), с юго-востока – Пригородной ул., с запада – границей территории объекта культурного наследия «Усадьба Зубовых «Отрада» (Рощинское)».

ЗОЛ 1-11

Территория, ограниченная с северо-востока границей участка зоны охраняемого ландшафта 2-10 (вдоль Краснофлотского шоссе – 50 м от проезжей части), с юга – верхней бровкой глинта, с востока – границей территории объекта культурного наследия «Усадьба Зубовых «Отрада» (Рощинское)», с запада – границей территории объекта культурного наследия «Усадьба Ратьковых-Рожновых».

ЗОЛ 1-12

Территория, ограниченная с севера Краснофлотским шоссе, с юга – верхней бровкой глинта и условной линией, проходящей в створе с южной границей участка зоны регулирования застройки 2-11, с востока – границей территории объекта культурного наследия «Усадебный дом Ратьковых-Рожновых», с запада – границей территории объекта культурного наследия «Парк имения "Ольгино"», за исключением территории объекта культурного наследия «Усадьба К.Ф. Винберга (дом и парк)»

ЗОЛ 1-13

Территория, ограниченная с севера Краснофлотским шоссе, с юга – верхней бровкой глинта, с востока – границей территории объекта культурного наследия «Усадьба адмирала Грейга С.К.», с запада – границей территории объекта культурного наследия «Госпитальная дача».

ЗОЛ 1-14

Территория, ограниченная с севера берегом Финского залива, с юга – границей территории объекта культурного наследия «Дворцово-парковый ансамбль Стрельны», с востока – западным берегом западного кан., с запада – границей территории выявленного объекта культурного наследия «Парк дачи Треки».

ЗОЛ 2-1

Территория вдоль Санкт-Петербургского шоссе: 25 м – на участке от пр. Буденного до Волхонского шоссе (в обе стороны от дорожного полотна), 50 м – на участке от Волхонского шоссе до Алексеевской ул. (в обе стороны от дорожного полотна). Территории вдоль Волхонского шоссе, Ропшинского шоссе – 50 м (в обе стороны от дорожного полотна), Красносельского шоссе – 20 м (в обе стороны от дорожного

полотна), территория вдоль пр. Буденного – 50 м от оси. Алексеевская ул. – зеленая зона между двумя сторонами улицы. Восточнее объекта культурного наследия «Монастырь Троице-Сергиева пустынь» зона ограничена с севера границей участка зоны регулирования застройки 1-1, с востока – административной границей Петродворцового района Санкт-Петербурга, с юга – Санкт-Петербургским шоссе.

ЗОЛ 2-2

Территория вдоль Самсоновского водовода (на запад от него 30 м, на восток до ул. Жарновецкого), участок между южной границей территории объекта культурного наследия «Парк Колонистский» и северной стороной Эрлеровского бульвара. Территория вдоль железной дороги (на севере вдоль Озерковой ул. до пересечения с ул. Братьев Горкушенко, далее в продолжение Озерковой ул. до ул. Дашкевича, далее 50 м от железной дороги, на юге по границе территории объекта культурного наследия «Парк Луговой (Озерковый)» и 50 м от железной дороги на участке между ул. Братьев Горкушенко и Луизинской ул.). Территория вдоль Санинской дороги (ул. Братьев Горкушенко) и Лугового парка (25 м от полотна дороги до дер. Санино, на запад между границей Лугового парка и Мельничной ул.).

ЗОЛ 2-3

Зона ограничена с севера южной границей территории объекта культурного наследия «Английский парк», с востока и юга – границей территории объекта культурного наследия «Парк Луговой (Озерковый)», с запада – восточной границей участка зоны регулирования застройки 1-11.

ЗОЛ 2-4

Территория вдоль Заячьего пр. (25 м от границы объекта культурного наследия «Английский парк»).

ЗОЛ 2-5

Территория вдоль Санкт-Петербургского пр. между границами территорий объектов культурного наследия «Мемориал в память обороны города в 1941-1944 гг. – "Зеленый пояс Славы Ленинграда". "Приморский"» и «Английский парк» (на участке между Петергофской ул. и Троицким ручьем). Территория вдоль Санкт-Петербургского пр. на расстоянии 30 м от границы территории объекта культурного наследия «Мемориал в память обороны города в 1941-1944 гг. – "Зеленый пояс Славы Ленинграда". "Приморский"» (на участке между Троицким ручьем и Собственным пр.). Территория вдоль Собственного пр. и вдоль Знаменской ул. – 25 м в обе стороны от оси.

ЗОЛ 2-6

Территория вдоль Ораниенбаумского шоссе – 25 м в обе стороны от оси и вдоль Нижней дор. – 50 м к северу от оси (на участке между границами территорий объектов культурного наследия «Ансамбль Верхнего сада и Нижнего парка» и «Дворцово-парковый ансамбль Собственной дачи»).

ЗОЛ 2-7

Зона ограничена с севера южной границей территории объекта культурного наследия «Дворцово-парковый ансамбль Собственной дачи», с юга – участком отвода железной дороги (г. Петродворец, участок ж.д. «Английский пруд–граница г.Ломоносова», 31-й км, (от 31 км 850 м до 34 км 525 м)), с запада – восточной границей территории объекта культурного наследия «Дворцово-парковый ансамбль Сергиевки», с востока – западной границей участка зоны регулирования застройки 2-9.

ЗОЛ 2-8

Территория, ограниченная с востока границей объекта культурного наследия «Дворцово-парковый ансамбль Сергиевки», с запада – границей объекта культурного наследия «Усадьба Мордвиновых», с севера – южными границами участков по Ботанической ул., д. 2а, 4а, 6а, 8а, 12а, с юга – железной дорогой.

ЗОЛ 2-9

Территория вдоль Морской ул. – 25 м в обе стороны от оси, за исключением территории объекта культурного наследия «Усадьба Мордвиновых».

ЗОЛ 2-10

Территория вдоль Краснофлотского шоссе. На участке от Транспортного пер. до ул. Черникова – по 50 м в обе стороны от полотна дороги. На участке между ул. Черникова и дамбой – к северу от Краснофлотского шоссе по отводу железной дороги (город Ломоносов, участок ж.д. «ж.д.переезд-граница Санкт-Петербурга», 43-й км, (от 43 км 116 м до 46 км 554 м)), к югу от Краснофлотского шоссе по границам территорий объектов культурного наследия «Усадебный дом Ратьковых-Рожновых», «Усадьба К.Ф. Винберга (дом и парк)», «Парк имения "Ольгино"», северными границами участков зон охраняемого ландшафта 1-12 и 1-13. С запада территория ограничена условной линией на расстоянии 160 м от полотна дамбы.

ЗОЛ 3-1

Территория, ограниченная с востока границей территории объекта культурного наследия «Дворцово-парковый ансамбль Михайловской дачи (Михайловка)», с запада – границей территории объекта культурного наследия «Дворцово-парковый ансамбль Знаменской дачи (Знаменки)», с севера – границей участка зоны охраняемого ландшафта 1-4 (100 м от берега Финского залива), с юга – границей участка зоны охраняемого ландшафта
1-5 (25 м от Нижней дор.).

ЗОЛ 3-2

Территория, ограниченная с севера верхней бровкой глинта, границей территории объекта культурного наследия «Сад б. Знаменской фермы Крейт (Шуваловская роща)», с юга – границей участка зоны охраняемого ландшафта 2-1 (25 м от проезжей части), с востока – границей территории объекта культурного наследия «Дворцово-парковый ансамбль Михайловской дачи (Михайловка)», с запада – ул. Нахимова.

ЗОЛ 3-3

Зона ограничена с севера границей территории объекта культурного наследия «Александрийский парк», с юга – северной границей территории объекта культурного наследия «Казармы 148-го пехотного Каспийского полка», ул. Юты Бондаровской и ее продолжением, с запада – проездом, продолжающим Луизинскую ул., и границами участков зон регулирования застройки 1-10 и 2-4, с востока – условной линией в створе продолжения Алексеевской ул. (восточная часть).

ЗОЛ 3-4

Территория, ограниченная с востока Прогонной ул. и ее продолжением до границы области, с запада и севера – границей участка зоны охраняемого ландшафта 2-2, с юга – административной границей Ленинградской области.

ЗОЛ 3-5

Территория, ограниченная с запада границей территории объекта культурного наследия «Парк Луговой (Озерковый)», с востока – границей участка зоны охраняемого ландшафта 2-2, с севера – Мельничной ул., с юга – застройкой дер. Санино.

ЗОЛ 3-6

Территория, ограниченная с запада границей территории объекта культурного наследия «Церковь Святого Преподобного Серафима Саровского подворья Серафимо-Дивеевского монастыря», с востока – границей территории объекта культурного наследия «Парк бывшей фермы Ольденбургского», с севера – южной границей территории кооператива «Марина», с юга – границей участка зоны охраняемого ландшафта 2-6 (вдоль Ораниенбаумского шоссе – 25 м от оси).

ЗОЛ 3-7

Территория, ограниченная с запада границей территории объекта культурного наследия «Парк дачного комплекса «Бобыльск» (Просвещение)», с севера – берегом Финского залива, с востока – границей территории кооператива «Марина», с юга – грунтовой дорогой.

ЗОЛ 3-8

Территория, ограниченная с запада границей участка зоны регулирования застройки 6-2, с севера – берегом Финского залива, с востока – границей территории объекта культурного наследия «Дворцово-парковый ансамбль Сергиевки», с юга – границей участка зоны охраняемого ландшафта 2-9 (вдоль Морской ул. – 25 м от проезжей части) и железной дорогой, за исключением территории объекта культурного наследия «Усадьба Мордвиновых».

ЗОЛ 3-9

Территория, ограниченная с севера берегом Финского залива, с востока – границей территории объекта культурного наследия "Морской канал", с юга – границей участка охранной зоны 2-7, границей участка зоны охраняемого ландшафта 2-10 и прибрежной дорогой на Санкт-Петербург, с запада – границей функциональной зоны Р2 в соответствии с Законом Санкт-Петербурга "О Генеральном плане Санкт-Петербурга".

ЗОЛ 3-10

Территория, ограниченная с востока границей территории объекта культурного наследия «Парк Луговой (Озерковый)», с севера – границей Старого городского кладбища, с запада – условной линией, проходящей на расстоянии 100 м от границы территории объекта культурного наследия «Парк Луговой (Озерковый)», на юге – в створе с южной границей территории объекта культурного наследия «Парк Луговой (Озерковый)».

Территории зон археологического слоя (далее в настоящем разделе – ЗА):

ЗА 1-1

От берега Финского залива на юг по условной линии, проходящей в створе с восточным фасадом спортзала лыжной базы (пос. Стрельна, Портовая ул., д. 25, литера А). Далее на юг и на запад по границе территории объекта культурного наследия «Дворцово-парковый ансамбль Стрельны», далее на юг по западному берегу р. Стрелки. Далее на северо-запад по четной стороне Нижней дороги. Далее на юго-запад по восточной границе территории объекта культурного наследия «Дача Александрова П.К. (Львовский дворец)». Далее на восток по четной стороне Санкт-Петербургского шоссе. Далее по границе территории объекта культурного наследия «Дача Орлова А.Ф.». Далее на восток и на юг по берегу Орловского пруда. Далее на юго-восток по северному берегу канала, проходящему от р. Кикенки до Орловского пруда. Далее на север по нечетной стороне Ново-Нарвского шоссе. Далее на восток по четной стороне Санкт-Петербургского шоссе. Далее на север по безымянному проезду, проходящему параллельно ул. Глинки. Далее на запад по проезду, проходящему параллельно земельному участку (пос. Стрельна, Березовая аллея, д. 3, литера А). Далее на северо-запад и на запад по нечетной стороне Выставочной ул. Далее на север по восточной стороне грунтовой дорожки, проходящей между Березовой аллеей и Восточным каналом дворцово-паркового ансамбля Стрельны до берега Финского залива.

ЗА 1-2

От четной стороны Нижней дороги на юго-запад по восточной границе территории объекта культурного наследия «Дворцово-парковый ансамбль Михайловской дачи (Михайловка)». Далее на юго-восток по нечетной стороне Санкт-Петербургского шоссе. Далее на северо-восток по западной границе территории детского восстановительного центра «Огонек». Далее на юго-восток по северной границе этой территории. Далее на северо-восток по условной линии, проходящей в створе с западной границей земельного участка (пос. Стрельна, Нагорная ул., д. 31, литера А). Далее на северо-запад по южной границе огородничества. Далее на северо-восток по условной линии, проходящей в створе с западной границей территории детского восстановительного центра «Огонек». Далее на северо-запад по четной стороне Нижней дор.

ЗА 1-3

От берега Финского залива на юг по восточной границе территории выявленного объекта культурного наследия «Парк Свято-Троицкого кладбища». Далее в том же направлении по грунтовой дорожке, далее на запад и на юго-запад по мелиоративной канаве, далее на юг по правому берегу Троицкого ручья. Далее на северо-запад по четной

стороне Нижней дороги. Далее на юго-запад по нечетным сторонам Ораниенбаумского шоссе и бульвара Красных Курсантов. Далее на восток и на юго-восток по границе территории объекта культурного наследия «Английский парк». Далее на северо-восток по Фабричной ул., на юго-восток по ул. Морского Десанта, на юго-запад по Разводной ул., на юго-восток по Санкт-Петербургскому пр. и на юго-запад по Правленской ул. (четные стороны). Далее на юго-восток и на юг по берегу Ольгина пруда. Далее на юго-восток по Никольской ул., на северо-восток по Константиновской ул. и на юго-восток по Санкт-Петербургскому пр. (четные стороны). Далее на северо-восток по пл. Жертв Революции, далее на юго-восток по четной стороне Лихардовской ул. Далее на северо-восток по западной границе территории памятника «Парк Александрия» до берега Финского залива.

Приморский район Санкт-Петербурга
Лахта, Ольгино

Зона регулирования застройки и хозяйственной деятельности 1:

От пересечения Коннолахтинского пр. и Граничной ул. на восток по Граничной ул. до пересечения с проездом № 7 Ольгино, затем на юго-восток и юг вдоль продолжения Михайловской дороги до пересечения с ул. Красных Партизан; затем на восток по северной границе базисного квартала 4310Д до Новой ул., затем по ней на юг до северной границы участка по Новой ул., д. 17, далее по ней и северным границам участков Полевая ул.,
дома № 4а – 22 на восток до пересечения с осью дороги вдоль Лахтинского разлива, по ней на юго-восток до Славянской ул., затем по ней на юг до Южной ул., далее по ней до пересечения с Александровской ул., далее на юг через железную дорогу и вдоль проезда № 6 Лахты до Береговой ул., затем по ней на запад вдоль границы зоны охраняемого природного ландшафта до западной границы базисного квартала 4383. По этой границе на север до Приморского шоссе, далее по нему на восток до проезда № 3, затем в его створе на север через железную дорогу и по Коннолахтинскому пр. до исходной точки.

Зона охраняемого природного ландшафта:

Береговая полоса, расположенная между Полевым пер. и линией в продолжение западной границы участка по адресу: Лахтинский пр., д. 104, по южной его границе и южной границе выявленного объекта культурного наследия «Усадебный комплекс Стенбок-Ферморов» на восток, далее вдоль берега на расстоянии 100 м от него до Береговой ул., далее по ней на восток.

Территории зон археологического слоя (далее в настоящем разделе – ЗА):

ЗА 1-1

Территория вокруг охраняемого объекта культурного наследия «Петровского мемориального комплекса в Лахте» – 25 м.

ЗА 1-2

Территория вокруг охраняемого объекта культурного наследия «Лахтинская стоянка (Ольгино 1)» – 25 м.

Усадьба Орловых-Денисовых, Коломяги

Зона регулирования застройки и хозяйственной деятельности 1:

От точки пересечения Коломяжского пр., Солунской ул. и Парашютной ул. на запад по ней до линии в створе западной границы участка по Нижней Полевой ул., д. 44, далее по ней на север до Нижней Полевой ул., затем на север по линии в створе западной границы участка по 2-й Никитинской, д. 28 до 2-й Никитинской ул., далее на северо-восток по западным границам участков вдоль Главной ул., далее на расстоянии 100 м вдоль нее до Солунской ул., затем по ней на юго-восток до Мигуновской ул., далее по ней на восток и юг до пересечения с 3-й линией 1-й половины, далее по ней на восток до границы выявленного объекта культурного наследия «Удельный парк», далее по ней на юго-запад до северной границы территории гаражей, далее по ней на запад до Коломяжского пр., далее по нему на север до исходной точки.

Пушкинский район Санкт-Петербурга

Охранные зоны объектов культурного наследия (далее в настоящем разделе – ОЗ):

ОЗ 1-1

От точки пересечения северной стороны грунтовой дорожки, проходящей вдоль ул. Коммунаров, и восточной стороны забора школы № 638 (ул. Коммунаров, д. 13) на северо-запад по этому забору. Далее на запад по южной границе земельного участка жилого дома (г. Павловск, Детскосельский пер., д. 2). Далее на север по западной границе этого участка. Далее на восток по его северной границе и по условной линии в створе этой границы до западной границы земельного участка (г. Павловск, ул. Революции, д. 1). Далее на север по этой границе. Далее на восток по южной бровке тротуара, расположенного с южной стороны проезжей части ул. Революции. Далее на юго-запад по восточным границам участков жилых домов (г. Павловск, ул. Революции, д. 5 и Детскосельский пер., д. 8). Далее на юго-восток по восточной границе земельного участка жилого дома (г. Павловск, ул. Коммунаров, д. 7) и по условной линии в створе этой границы. Далее на юго-запад по северной стороне грунтовой дорожки, проходящей вдоль ул. Коммунаров до исходной точки.

ОЗ 1-2

От пересечения западной бровки проезжей части Фильтровского шоссе и северной бровки проезжей части Большой ул. на восток и юго-восток по этой бровке до пересечения с западной бровкой проезжей части Березовой ул. Далее на северо-восток по этой бровке до пересечения с южной границей участка № 2.2 ПО «Детскосельское». Далее на юго-восток по этой границе, далее на северо-восток по восточной границе этого участка. Далее на восток по северной границе земельного участка (Нововестинская ул., д. 73). Далее на юг по восточным границам земельных участков (Нововестинская ул., д. 73, 69) и по заборам на восточной стороне территорий жилых домов (Нововестинская ул., д. 71, 67, 63). Далее на восток по северной бровке грунтовой дорожки до пересечения с западной границей территории Павловского парка. Далее на юг и юго-запад по этой границе до пересечения с условной линией в створе западной бровки проезжей части Фильтровского шоссе, затем по ней на север до исходной точки.

ОЗ 1-3

От точки пересечения южной бровки ул. Правды с западной бровкой проезжей части ул. Мичурина на северо-восток по этой бровке до пересечения с южной бровкой проезжей части ул. Халтурина. Далее на юго-восток по этой бровке до пересечения с южной бровкой проезжей части ул. Марата. Далее на восток по этой бровке до пересечения с западной границей территории лютеранской церкви. Далее на юго-восток по этой границе до западной границы территории Мариентальского ансамбля. Далее на юго-восток и юго-запад по этой границе, далее на восток и юго-восток по южной границе этой территории до пересечения с восточной бровкой проезжей части Артиллерийской ул. Далее на юго-запад по этой бровке, до пересечения с условной линией в продолжение северо-восточной границы гаражного кооператива «Луч». Далее по этой линии и границе на северо-запад и юго-запад, далее на северо-запад по северной границе гаражей до пересечения с условной линией в продолжение юго-западной границы территории памятника «Дача Брюллова А.П.», затем по этой линии и границе до пересечения с ул. Софьи Перовской. Далее на северо-запад в створе с ул. Правды, затем по южной бровке проезжей части ул. Правды до исходной точки.

ОЗ 1-4

От точки пересечения южной бровки проезжей части Саперной ул. и западной границы территории Отдельного парка на юго-восток по этой границе, далее на северо-восток и юго-восток по южной границе этой территории (Парковая ул. г. Павловск) до пересечения с веткой железной дороги Витебского направления. Далее на юго-запад по этой ветке до условной линии, расположенной на расстоянии 50 м от оси Павловского шоссе. Далее на северо-запад по этой условной линии до оси ул. Архитектора Данини. Далее на северо-запад по этой оси до восточной границы квартала № 9. Далее на северо-

восток и северо-запад по этой границе до условной линии в створе западной границы земельного участка жилого дома (пер. Белозерки, д. 10). Далее на северо-запад по этой условной линии, далее этой границе. Далее на северо-запад по восточной границе территории школы, далее по условной линии в створе этой границы до южной бровки проезжей части Саперной ул. Далее на северо-восток по этой бровке до исходной точки.

ОЗ 2-1

От точки пересечения границы Екатерининского парка (Иорданский пруд) с южной бровкой Советского пер. на запад вдоль нее до Средней ул., затем на северо-запад до пересечения с Конюшенной ул. Затем на северо-восток до Малой ул., далее по Малой ул. на северо-запад до пересечения с западной бровкой Церковной ул., далее по ней до Московской ул. По южной бровке Московской ул. на северо-запад до восточной границы территории Александровского парка. Далее на юг по этой границе до границы территории Екатерининского парка, затем на юго-восток и северо-восток по ней до исходной точки.

ОЗ 2-2

От пересечения Кадетского бульвара и границы территории Екатерининского парка на юг вдоль границы территории памятника «Казармы лейб-гвардии 4-го Стрелкового полка» до ул. Красной Звезды, далее на восток по этой улице до западной границы территории Павловского шоссе. Далее по ней на север до Садовой ул., затем на запад вдоль границы территории Екатерининского парка до исходной точки.

ОЗ 2-3

От точки пересечения северной бровки проезжей части ул. Коммунаров и южной бровки проезжей части ул. Розы Люксембург, затем по ней на юго-восток до границы территории парка Мариенталь. Далее на северо-восток вдоль нее до границы территории Павловского парка, затем по ней до северной бровки проезжей части ул. Коммунаров и по ней на юго-запад до исходной точки.

ОЗ 3-1

От точки пересечения южной стороны забора школы № 638 (ул. Коммунаров, д. 13) и восточной бровки тротуара, расположенного с восточной стороны Детскосельской ул., на северо-восток по этой бровке до северной стороны забора жилого дома (Детскосельская ул., д. 2). Далее на восток по этому забору. Далее по нему на юг. Далее на запад по северной границе земельного участка (Детскосельский пер., д. 2). Далее на юг по западной границе этого земельного участка. Далее на восток по южной границе этого земельного участка. Далее на юг по восточной стороне забора школы № 638 (ул. Коммунаров, д. 13). Далее на запад по этому забору до исходной точки.

ОЗ 3-2

От точки пересечения западной бровки проезжей части ул. Мичурина и северной бровки проезжей части ул. Коммунаров на восток по ней до южной бровки ул. Розы Люксембург, затем по ней на юго-восток до границы территории парка Мариенталь. Далее на юго-запад по северной границе парка Мариенталь, далее на юго-запад по западной границе этого парка до восточной границы территории лютеранской церкви. Далее на северо-запад по северной границе этой территории, далее на юго-запад по его западной границе до южной бровки проезжей части ул. Марата. Далее на запад по этой бровке до западной бровки проезжей части ул. Халтурина, далее по этой бровке до западной бровки проезжей части ул. Мичурина. Далее на северо-восток по этой бровке до исходной точки.

ОЗ 3-3

От точки пересечения восточной границы территории Александровского парка и восточной бровки проезжей части Школьной ул. на северо-восток по этой бровке до пересечения с южной границей территории Октябрьского бульв. Далее на северо-запад по этой границе до северо-западного угла территории Октябрьского бульв. Далее на север и юго-восток, огибая территорию на расстоянии 8 метров от границы до пересечения с восточной бровкой Церковной ул., по этой бровке на северо-восток до пересечения с южной бровкой проезжей части Ляминского пер. Далее на юго-восток по этой бровке, далее по условной линии в створе этой бровки. Далее на юго-восток по западной бровке

проезжей части Леонтьевской ул. Далее по условной линии по северному фасаду дома (Леонтьевская ул., д. 35). Далее на юго-восток по северным границам территорий жилых домов (Октябрьский бульв., д. 14, 16, 18, 20). Далее на юго-восток по условной линии в створе этих границ до западного фасада дома (Октябрьский бульв., д. 24). Далее на северо-восток по этому фасаду, далее по условной линии в створе этого фасада до пересечения с южной границей участка контрольно-семенной опытной станции. Далее на юго-восток по этой границе, далее на северо-восток и север по этой границе до пересечения с северной бровкой проезжей части Ленинградской ул. Далее на юго-восток по этой бровке до условной линии по западному фасаду жилого дома (Железнодорожная ул., д. 20). Далее на северо-восток по этой условной линии до пересечения с крайней восточной веткой железной дороги Витебского направления. Далее на юг по этой ветке до пересечения с южной бровкой проезжей части Новодеревенской ул. Далее на запад по этой бровке до восточной границы территории Софийского бульвара. Далее на юго-запад по этой границе до пересечения с южной бровкой Советского пер., далее на запад вдоль нее до Средней ул., затем на северо-запад до пересечения с Конюшенной ул. Затем на северо-восток до Малой ул., далее по Малой ул. на северо-запад до пересечения с западной бровкой Церковной ул., далее по ней на северо-восток до Московской ул. По южной бровке Московской ул. на северо-запад до восточной границы территории Александровского парка. Далее на север по этой границе до исходной точки.

ОЗ 3-4

От точки пересечения северной границы территории водопроводной насосной станции и южной границы территории Баболовского парка на северо-восток по этой южной границе до пересечения с южной границей территории Екатерининского парка. Далее на восток по этой границе до Кадетского бульв., на юг вдоль границы территории памятника «Казармы лейб-гвардии 4-го Стрелкового полка» до ул. Красной Звезды далее на восток по этой улице до западной границы территории Павловского шоссе. Далее на юго-восток по этой границе до пересечения с северной бровкой проезжей части Захаржевской ул. Далее на юго-запад по этой бровке до пересечения с западной бровкой проезжей части ул. Радищева. Далее на юго-восток по этой бровке до пересечения с южной бровкой проезжей части Саперной ул. Далее на юго-запад по этой бровке до пересечения с восточной бровкой проезжей части Гусарской ул. Далее на северо-запад по этой бровке до пересечения с северной бровкой проезжей части Фуражного пер. Далее на запад по этой бровке, далее на юго-запад по западной бровке проезжей части Красносельского шоссе до условной линии в створе северной границы территории водопроводной насосной станции. Далее на северо-запад по этой условной линии, далее по этой северной границе до исходной точки.

Зоны регулирования застройки и хозяйственной деятельности (далее в настоящем разделе – ЗРЗ):

ЗРЗ 1-1

От точки пересечения условной линии в створе северной бровки проезжей части Большой ул. и восточной границы территории объекта культурного наследия «Отдельный парк» на северо-запад по этой границе до пересечения с условной линией в створе с южной границей земельного участка (Фильтровское шоссе, д. 7а). Далее на восток по этой условной линии, далее по южной границе этого участка до пересечения с восточной бровкой грунтовой дорожки, проходящей параллельно восточной границе земельных участков (пос. Тярлево, Новая ул., д. 49, 51). Далее на юго-восток по этой бровке до моста через ручей Тярлевский. Далее через мост ручья Тярлевский. Далее на юг и юго-восток по восточной бровке грунтовой дорожки до пересечения с восточной бровкой проезжей части Колхозной ул. Далее на северо-восток, юго-восток и юг по границе зоны охраняемого природного ландшафта 1-3, далее на юго-запад и запад по границе ОЗ 1-2 до исходной точки.

ЗРЗ 1-2

От точки пересечения восточной бровки проезжей части Гусарской ул. и оси новой улицы, расположенной по трассе существующего водовода, на восток по оси этой улицы,

включая участки вдоль ул. Ломоносова и Комсомольской ул., до пересечения с осью ул. Архитектора Данини. Далее на юго-восток по этой оси до пересечения с условной линией, расположенной на расстоянии 50 м западнее оси Павловского шоссе. Далее на юго-восток по этой условной линии до пересечения с северной веткой железной дороги Витебского направления. Далее на юго-запад, запад и северо-запад по этой ветке до пересечения с восточной бровкой проезжей части Гусарской ул. Далее на северо-восток и север по этой бровке до исходной точки.

При этом, в территорию ЗРЗ 1-2 не входит земельный участок, ограниченной точкой пересечения восточной бровки проезжей части Гусарской ул., расположенной по южной границе кварталов № 14, 146, 14д,14е, 14ж на восток по оси этой улицы, далее на юг по ул. Ломоносова до пересечения с северной веткой железной дороги Витебского направления, далее на юго-запад, запад и северо-запад по этой ветке до пересечения с восточной бровкой проезжей части Гусарской ул., далее на северо-восток и север по этой бровке до исходной точки.

ЗРЗ 1-3

От точки пересечения восточной ветки железной дороги Витебского направления и южной бровки проезжей части ул. Халтурина на юго-восток и восток по этой бровке до пересечения с западной бровкой проезжей части ул. Мичурина. Далее на юго-запад по этой бровке до пересечения с северной границей территории объекта культурного наследия «Александрова дача». Далее на северо-восток и юго-восток по этой границе до пересечения с восточной веткой железной дороги Витебского направления. Далее на север и северо-восток по этой ветке до исходной точки.

ЗРЗ 1-4

От точки пересечения восточной ветки железной дороги Витебского направления и восточной границы территории объекта культурного наследия «Александрова дача» на север и северо-восток по этой границе до пересечения с южной бровкой проезжей части ул. Правды. Далее на юго-восток вдоль этой улицы и границы ОЗ 1-3. Далее на юго-запад по южной бровке Артиллерийской ул., далее по условной линии в створе этой бровки до пересечения с восточной границей территории кладбища. Далее на юг и юго-запад по этой границе, далее на северо-запад по южной границе территории кладбища, далее по условной линии в створе этой границы до пересечения с крайней северной ЛЭП. Далее на юго-запад по этой ЛЭП до пересечения с восточной веткой железной дороги Витебского направления. Далее на северо-запад по этой ветке до исходной точки.

ЗРЗ 1-5

От точки пересечения северной бровки проезжей части ул. Ф. Энгельса и западной бровки проезжей части ул. Красного Курсанта на северо-восток по этой западной бровке до южной границы территории Павловского парка. Далее на восток по этой границе до западной границы участка (ул. Революции, д. 49). Далее на юг и юго-восток по границам этого участка. Далее на юго-восток по условной линии в створе южной границы этого участка до северной бровки проезжей части Колхозной ул. Далее на юго-запад по этой бровке до северной бровки проезжей части ул. Ф. Энгельса. Далее на северо-запад по этой бровке до исходной точки.

ЗРЗ 1-6

От точки пересечения южной границы территории объекта культурного наследия «Дача Самойловой» и восточной границы территории склада на юго-запад и северо-запад по границам этой территории до Павловского шоссе. Далее по условной линии в створе южной границы этой территории до южного угла территории экспериментального завода спортивного инвентаря. Далее на северо-запад по южной границе этой территории, далее на северо-восток по ее западной границе. Далее на северо-запад и северо-восток по границам застройки поселка до южной границы участка № 3 территории Павловской опытной станции. Далее на юго-восток по этой границе до западной границы участка теплиц. Далее на юг по этой границе до северной границы территории объекта культурного наследия «Дача Самойловой». Далее по западной и южной границам этой территории до исходной точки.

ЗРЗ 1-7

Территория, ограниченная с севера Московским шоссе, с востока – восточной границей участка 1.1.1 АОЗТ «Детскосельский», с юга – северной границей территории Павловского парка, с запада – Комсомольской ул.

ЗРЗ 1-8

Территория, ограниченная с востока и юга границей ЗРЗ 6-1, с севера –Ям-Ижорским шоссе, с запада – границей ЗОЛ 1-4.

ЗРЗ 2-1

От точки пересечения восточной бровки проезжей части Гусарской ул. и южной бровки проезжей части Саперной ул. на восток по этой южной бровке до западной бровки проезжей части ул. Радищева. Далее на север по этой западной бровке до северной бровки проезжей части Захаржевской ул. Далее на восток по этой северной бровке до западной границы территории Павловского шоссе. Далее на юг по этой границе до южной бровки проезжей части Саперной ул. Далее на восток по этой бровке до условной линии в створе восточной границы территории школы-интерната № 67. Далее на юго-восток по этой условной линии, далее по восточной границе территории школы-интерната № 67. Далее на юг по условной линии в створе с западной границей земельного участка жилых домов (пер. Белозерки, д. 9, 10). Далее на юг по восточной границе квартала № 9. Далее на юго-запад по этой границе до оси ул. Архитектора Данини. Далее на запад по этой оси, далее по оси новой улицы, проходящей по трассе существующего водовода до восточной бровки проезжей части Гусарской ул. Далее на север по этой бровке до исходной точки.

При этом, в территорию ЗРЗ 2-1 не входит земельный участок, ограниченный точкой пересечения восточной бровки проезжей части Гусарской ул. и южной бровки проезжей части Саперной ул., далее вниз на юг по ул. Ломоносова до пересечения с ул. Архитектора Данини, на запад по оси новой улицы, проходящей по южной границе кварталов № 14 ж, Не, 14д, 146, 14 до восточной бровки проезжей части Гусарской ул. Далее на север по этой бровке до исходной точки.

ЗРЗ 2-2

От точки пересечения северной границы территории Октябрьского бульв. и восточной бровки проезжей части Школьной ул. на северо-восток по этой бровке до пересечения с северной бровкой проезжей части Ленинградской ул. Далее на юго-восток по этой северной бровке до восточной бровки внутриквартального проезда, расположенного с восточной стороны Ленинградского шоссе. Далее на север по этой бровке до северной бровки проезжей части Детскосельского бульв. Далее на восток и северо-восток по этой бровке до восточной бровки проезжей части Железнодорожной ул. Далее на юг по этой бровке, далее на восток по условной линии в створе этой бровки до ветки железной дороги Витебского направления. Далее на юг по этой ветке до условной линии в створе северного фасада дома (Железнодорожная ул., д. 20). Далее на юго-запад по этой условной линии до западного фасада этого дома. Далее на северо-запад по северной бровке проезжей части Ленинградской ул. до восточной границы контрольно-семенной опытной станции. Далее на юго-запад, юг, запад и северо-запад по границам этой территории до условной линии в створе северного фасада дома (Октябрьский бульв., д. 24). Далее по этой условной линии до условной линии по северным границам территорий жилых домов (Октябрьский бульв., д. 14, 16, 18, 20) Далее по этой условной линии до восточного фасада жилого дома (Леонтьевская ул., д. 35). Далее по восточному и северному фасадам этого дома до пересечения с западной бровкой проезжей части Леонтьевской ул. Далее на северо-восток по этой бровке до пересечения с условной линией в створе южной бровки проезжей части Ляминского пер., далее на северо-запад по этой условной линии и по этой бровке до пересечения с восточной бровкой проезжей части Церковной ул. Далее на юго-восток по этой бровке до северной границы территории Октябрьского бульв. Далее на северо-запад по этой границе до исходной точки.

При этом в территорию ЗРЗ 2-2 входит земельный участок, ограниченный точкой пересечения восточной бровки проезжей части Гусарской ул. и южной бровки проезжей части Саперной ул., далее на юг по ул. Ломоносова до пересечения с веткой железной

дороги Витебского направления, далее на юго-восток до пересечения Витебской железной дороги на юг до пересечения с руслом реки Тызьва, далее по береговой линии реки Тызьва до пересечения с ул. Гусарской и на север по направлению к восточной бровке проезжей части Гусарской ул.

ЗРЗ 2-3

От точки пересечения восточной границы территории Софийского бульв. и южной бровки проезжей части Новодеревенской ул. на северо-восток по этой бровке до пересечения с западной веткой железной дороги Витебского направления. Далее на юг по этой ветке до северной границы территории Московского шоссе. Далее на запад и северо-запад по этой границе до восточной границы территории Софийского бульв. Далее на северо-восток по этой границе до исходной точки.

ЗРЗ 2-4

От точки пересечения северной бровки проезжей части ул. Коммунаров и западной бровки ул. Мичурина на юг по этой западной бровке до северной бровки проезжей части ул. Халтурина. Далее на запад по этой бровке до восточной ветки железной дороги Витебского направления. Далее на северо-восток по этой ветке до условной линии в створе западной бровки тротуара, проходящего с западной стороны ул. Революции. Далее по этой условной линии, далее по этой бровке до восточной бровки тротуара, проходящего восточнее Детскосельской ул. Далее на юг по этой бровке до северной бровки проезжей части ул. Коммунаров. Далее на восток по этой бровке до исходной точки.

ЗРЗ 3-1

От точки пересечения восточной бровки проезжей части Школьной ул. и северной границы территории Октябрьского бульв. на северо-запад по этой границе до северной границы территории Александровского парка. Далее на северо-запад по этой границе до условной линии по восточной границе учебного корпуса (Петербургское шоссе, д. 2а). Далее на север по этой условной линии до северной бровки проезжей части Кузьминского шоссе. Далее на запад по этой бровке до восточной границы участка «Царскосельский завод». Далее на северо-запад по этой границе до условной линии в створе северной границы территории (Петербургское шоссе, д. 10). Далее на восток по этой условной линии, затем по северной границе этой территории, далее по условной линии в створе этой северной границы. Далее по северной бровке проезжей части Детскосельского бульв. до пересечения с восточной бровкой проезда с восточной стороны Петербургского шоссе. Далее на юг по этой бровке до пересечения с северной бровкой проезжей части Ленинградской ул. Далее на юго-восток по этой бровке до восточной бровки проезжей части Школьной ул. Далее на юго-запад по этой бровке до исходной точки.

ЗРЗ 3-2

От точки пересечения западной границы участка Дома персональных пенсионеров (ул. Революции, д. 49) и южной границы территории Павловского парка на восток по границе парка до пересечения с восточной бровкой проезжей части Парковой ул. Далее на юго-запад по этой бровке до условной линии в створе южной границы участка Дома персональных пенсионеров (ул. Революции, д. 49). Далее на северо-запад по этой условной линии, далее по границам этого участка на север и северо-запад до исходной точки.

ЗРЗ 4-1

От точки пересечения западной границы территории Баболовского парка и северной границы участка № 7 земель СПГАУ на северо-запад по границе этого участка, далее на северо-восток по ул. 5-я линия до Ленинградского шоссе, далее на юго-восток по шоссе до пересечения с веткой железной дороги Варшавского направления. Далее на запад по этой ветке до границы ЗРЗ 5-2. Далее по ней на юг до Кузьминского шоссе. Далее на запад до пересечения с северной границей территории Александровского парка. Далее на запад и юг по этой границе, далее по северной и западной границам территории Баболовского парка до исходной точки.

ЗРЗ 4-2

От точки пересечения условной линии в створе северной границы территории «НИПТИМЭСХ нечерноземной зоны России» и восточной границы территории памятника «Отдельный парк» на северо-запад по этой границе. Далее по ветке железной дороги Витебского направления до пересечения с условной линией в створе южной границы территории садоводства «Удаловское». Далее на восток по этой условной линии, далее на северо-восток по южной границе этой территории до пересечения с восточной бровкой проезжей части Удаловской ул. пос. Тярлево. Далее на юг по этой бровке до южной границы участка земель ВНИИР им. Н. И. Вавилова. Далее на восток по этой границе до южной границы участка № 8 территории ПО «Детскосельское». Далее на восток и юго-запад по этой границе до южной бровки проезжей части Московского шоссе. Далее на запад по этой бровке до северного угла участка № 4.2 территории ПО «Детскосельское». Далее на запад и юг по западной границе этого участка, далее по западной границе участка № 4.1 территории ПО «Детскосельское» до северной границы участка № 5 территории ПО «Детскосельское». Далее на запад по этой границе до северной границы участков (Московское шоссе, д. 55а, 55б). Далее на запад и юг по этой границе до северной границы территории свалки. Далее на запад по этой границе до северной границы территории «НИПТИМЭСХ нечерноземной зоны России». Далее на запад по этой границе, затем на запад по условной линии в створе этой границы до исходной точки.

ЗРЗ 4-3

От точки пересечения северной бровки проезжей части Колпинского шоссе и западной бровки проезжей части 1-й Советской ул., пос. Новая Деревня на север по этой западной бровке до южной границы территории автотранспортного предприятия № 22. Далее на восток и север по этой границе до западной границы участка АОЗТ «Детскосельское». Далее на юг по этой границе, далее на юг по западной границе участка № 8 территории ПО «Детскосельское» до условной линии по северной границе участка № 3 земель ВНИИР им. Н.И. Вавилова. Далее на юго-запад и юг по этой условной линии, далее по этой границе до восточной границы АОЗТ «Пушкинский машиностроительный завод». Далее на север по этой границе до пересечения с южной границей участка РЭУ «Автодор». Далее на восток и север по этой границе до северной бровки проезжей части Колпинского шоссе. Далее на северо-восток по этой бровке до исходной точки.

ЗРЗ 5-1

От точки пересечения восточной бровки проезжей части Гусарской ул. и тупиковой ветки железной дороги «Павловск» на северо-запад по этой ветке, далее по ветке № 2 железной дороги «Павловск» до южной границы территории МОЗ № 335. Далее на запад по этой границе, далее на север по западной границе этой территории до южной бровки проезжей части Красносельского шоссе. Далее на восток по этой бровке до южной границы территории Баболовского парка. Далее на север и северо-восток по этой границе до северной границы территории водопроводной насосной станции. Далее на северо-восток по этой границе, далее по условной линии в створе этой границы до пересечения с северной бровкой проезжей части Фуражного пер. Далее на восток по этой бровке до восточной бровки проезжей части Гусарской ул. Далее на юг по этой бровке до исходной точки.

ЗРЗ 5-2

От точки пересечения северной границы территории Александровского парка и восточной границы территории учебного хозяйства СПГАУ на северо-запад и запад по этой восточной границе. Далее на северо-восток по этой границе до западной границы плодоовощной базы АООТ «Каплист». Далее по восточной границе участка № 9 земель СПГАУ. Далее на юго-запад, северо-запад по границам этой территории до тупиковой ветки железной дороги от ст. Александровская. Далее на юго-запад по этой ветке, далее по северной тупиковой ветке до западной границы участка АОЗТ «Царскосельский завод». Далее на северо-запад, северо-восток по этой границе до пересечения с северной бровкой проезжей части Кузьминского шоссе. Далее по этой бровке на восток до

условной линии по восточной границе учебного корпуса (Петербургское шоссе, д. 2а). Далее на юг по этой условной линии, далее по условной линии по восточному и южным фасадам этого корпуса до северной границы территории Александровского парка. Далее на запад по этой границе до исходной точки.

ЗРЗ 5-3

От точки пересечения ветки железной дороги и южной границы территории АОЗТ «Ленсоветовское» на восток по этой границе до западной границы участка № 3.2 территории ПО «Ленсоветовское». Далее на юг по этой границе, далее на северо-восток до восточной бровки проезжей части ул. 4-й проезд г. Пушкина. Далее на запад и юг по условной линии по северной границе территории застройки Новой Деревни до восточной границы территории автотранспортного предприятия № 22. Далее на юг по этой границе до западной бровки проезжей части 1-й Советской ул., пос. Новая Деревня. Далее на юго-запад по этой бровке до северной бровки проезжей части Колпинского шоссе до восточной границы территории ДРЭУ «Автодор». Далее на юг и запад по границам этой территории до восточной границы АОЗТ «Пушкинский машиностроительный завод». Далее на юг по этой границе до северной границы садоводства ВИР. Далее на юго-восток и северо-восток по этой границе. Далее на юг и юго-восток по его восточной границе. Далее на юг и юго-восток по восточной границе этого садоводства. Далее на юг и запад по его восточной и северной границам до восточной бровки проезжей части Удаловской ул. Далее на север по этой бровке до южной границы садоводства «Удаловское». Далее на юго-запад по этой границе до ветки железной дороги Витебского направления. Далее на север по этой ветке до исходной точки.

ЗРЗ 5-4

От точки пересечения восточной границы территории памятника «Отдельный парк» и условной линии в створе северной границы территории «НИПТИМЭСХ нечерноземной зоны России» на восток по этой условной линии, далее по этой границе, далее по северной границе территории свалки. Далее на север и восток по западной и северной границам участка № 1 (Московское шоссе, д. 55а) до западной границы участка № 5 территории ПО «Детскосельское». Далее на юг и запад по границам этой территории до восточной границы участка очистных сооружений. Далее на юг по этой границе, далее на запад по южной границе этого участка до пересечения с веткой железной дороги Витебского направления. Далее на северо-запад по ней до исходной точки.

ЗРЗ 5-5

От точки пересечения восточной бровки проезжей части Артиллерийской ул. и южной границы территории Мариентальского ансамбля на юго-восток по этой границе. Далее на северо-восток по северной бровке проезжей части ул. Обороны до восточной границы спецтерритории. Далее на юго-запад, запад, юг, северо-запад по границам этой территории до пересечения с восточной бровкой проезжей части Артиллерийской ул. Далее на северо-восток по этой бровке до исходной точки.

ЗРЗ 6-1

От ветки Витебской железной дороги на восток вдоль линии, проходящей на расстоянии 100 м на север от р. Кузьминки до условной линии, проходящей на расстоянии 1000 м на юго-запад от Московского шоссе, затем на юго-восток по этой линии до западной бровки проезжей части дороги от пос. Ям-Ижоры на пос . Федоровский. Далее на юго-запад по западной бровке проезжей части дороги на пос. Федоровский (через пос. Войскорово). Далее по условной линии по западной границе застройки пос. Федоровский. Далее по западной бровке проезжей части дороги на ГЭС до пересечения с южной границей Пушкинского района. Далее на запад, юг, северо-запад по границам Пушкинского района Санкт-Петербурга до пересечения с условной линией в створе Старинной ул., пос. Кондакопшино. Далее северо-запад по этой условной линии, далее по Старинной ул. и условной линии в створе этой улицы до оси Киевского шоссе. Далее на северо-восток по этой оси до западной границы Пушкинского района Санкт-Петербурга до пересечения с осью Петербургского шоссе. Далее юго-восток по этой оси до ветки железной дороги Варшавского направления. Далее на юго-запад по этой ветке до западной

границы ЗРЗ 4-1. Далее по границам зон ЗРЗ 4-1, ЗОЛ 1-1, границе «Баболовского парка», границам ЗРЗ 5-1, ЗРЗ 1-2, ЗРЗ 1-3, границе парка «Александрова дача», границам ЗРЗ 1-4, ЗРЗ 5-5, границе парка «Зверинца», границам ЗРЗ 1-5, ЗРЗ 3-2, границе парка «Павловского дворцово-паркового ансамбля», границам ЗОЛ 1-4, ЗРЗ 1-8, ЗРЗ 1-7, ЗРЗ 5-4, ЗРЗ 4-2, ЗРЗ 4-3, ЗРЗ 5-3 до железнодорожной ветки Витебского направления Далее на север по этой ветке до исходной точки.

При этом, в территорию ЗРЗ 6-1 не входит земельный участок, ограниченный линией Витебской железной дороги на юг до пересечения с руслом реки Тызьва, далее по береговой линии реки Тызьва до пересечения с ул. Гусарской и на север по направлению к восточной бровке проезжей части Гусарской ул.

Зоны охраняемого природного ландшафта (далее в настоящем разделе – ЗОЛ):

ЗОЛ 1-1

От пересечения южной границы территории Баболовского парка и северной бровки проезжей части Баболовского шоссе на юго-запад по этой бровке до Красносельского шоссе. Далее на северо-запад вдоль шоссе, далее на северо-восток по границе участка 8 СПГАУ до Баболовской ул., далее по ней на юго-восток до западной границы территории Баболовского парка. Далее на юг по этой границе до исходной точки.

ЗОЛ 1-2

По Кузьминскому шоссе на северо-запад до западной границы территории плодоовощной базы «Каплист». Далее на юг по западной границе этого участка до северной границы территории Александровского парка. Далее на запад, юго-запад и северо-запад до южной границы ЗРЗ 4-1, далее по этой границе до Кузьминского шоссе.

ЗОЛ 1-3

От точки пересечения условной линии, проходящей на расстоянии 100 м восточнее Тярлевского ручья и северной бровки проезжей части Колхозной ул. на северо-запад по этой северной бровке до пересечения с восточной бровкой грунтовой дорожки, проходящей параллельно восточной границе земельных участков (Березовая ул., д. 20/17; ул. Труда, д. 22; Колхозная ул., д. 7, 5, 3; Московская ул., д. 31). Далее по этой бровке до пересечения с восточной бровкой проезжей части Московской ул. Далее на север по этой бровке до моста через ручей Тярлевский. Далее по мосту через ручей Тярлевский. Далее по восточной бровке дорожки вдоль участка (Новая ул., д. 49) до южной границы участка очистных сооружений. Далее на восток по этой границе, далее на север по восточной границе этого участка. Далее на восток по южной границе территории ВНИИСЖ. Далее на север по западной границе участка № 5 ПО «Детскосельское». Далее на северо-восток по северной границе этого участка, далее по северной границе участка № 4.1 ПО «Детскосельское». Далее на север по западной границе участка № 4.2 ПО «Детскосельское» до пересечения с южной бровкой проезжей части Московского шоссе. Далее на юго-восток по этой бровке до пересечения с Комсомольской ул. Далее на юг по ней до западной границы территории Павловского парка, затем по ней на запад до пересечения с северной бровкой грунтовой дорожки, проходящей параллельно северной границе земельного участка (Нововестинская ул., д. 61). Далее на запад по этой бровке. Далее на север по заборам с восточной стороны территорий жилых домов (Нововестинская ул., д. 63, 67, 71) и по восточным границам земельных участков (Нововестинская ул., д. 69, 73). Далее на запад по северной границе земельного участка (Нововестинская ул., д. 73). Далее вдоль условной линии, проходящей на расстоянии 100 м южнее и восточнее Тярлевского ручья до исходной точки.

ЗОЛ 1-4

От точки пересечения южной границы участка № 9 территории ПО «Детскосельское» и восточной границы территории Павловского парка на север по границе парка до западной границы участка № 9. Далее на север по этой границе до южной бровки проезжей части Московского шоссе. Далее на восток по этой бровке до условной линии на расстоянии 400 м от границы парка. Далее на юг по этой линии до пересечения с южной границей участка № 9. Далее на запад по этой границе до исходной точки.

ЗОЛ 1-5

От западной границы Пушкинского района Санкт-Петербурга на расстоянии 1000 м от Петербургского шоссе на юго-восток вдоль этой линии до ветки железной дороги Витебского направления, далее по ней на юг до условной линии в створе северной бровки проезжей части Детскосельского бульв. Далее на запад по этой условной линии, далее по этой бровке, далее на запад по северной границе участка территории (Петербургское шоссе, д. 10), далее по условной линии в створе этой границы до пересечения с северной границей участка АОЗТ «Царскосельский завод». Далее на юго-запад по этой границе до тупиковой ветки железной дороги от ст. Александровская. Далее на юго-запад по этой ветке до западной бровки проезжей части Ленинградского шоссе пос. Александровская. Далее на север по этой бровке до ветки железной дороги Варшавского направления. Далее на северо-восток по этой ветке до пересечения с северной бровкой проезжей части Петербургского шоссе. Далее на северо-запад по этой бровке до восточной бровки проезжей части Пулковского шоссе, далее по шоссе на север до исходной точки.

ЗОЛ 1-6

От точки пересечения северной границы территории объекта культурного наследия «Дача Самойловой» и северной границы участка № 15 территории Павловской опытной станции на северо-восток по границе этого участка до южной бровки проезжей части дороги на Антропшино. Далее на северо-восток по этой бровке до пересечения с западной бровкой проезжей части Антропшинского шоссе. Далее на юго-восток и юг по этой бровке до условной линии в створе южной границы территории объекта культурного наследия «Дача Самойловой». Далее на запад по этой условной линии, далее по южной границе этого комплекса, далее на север по границам комплекса до исходной точки.

ЗОЛ 2-1

От точки пересечения восточной бровки тротуара, расположенного с восточной стороны Детскосельской ул. с южной бровкой тротуара, расположенного с южной стороны ул. Революции, по ней на северо-запад до поворота ул. Революции, далее на северо-восток до южной границы территории Павловского парка и вдоль нее до ул. Красного Курсанта. Далее на запад по северной границе территории парка «Мариенталь» до ул. Коммунаров, далее на юго-запад по северной стороне проезжей части ул. Коммунаров. Далее на северо-запад по условной линии, проходящей в створе восточной границы земельного участка (ул. Коммунаров, д. 7). Далее на северо-восток по восточной границе земельного участка (Детскосельский пер., д. 8). Далее в том же направлении по границе земельного участка жилого дома (ул. Революции, д. 5), затем на запад по северной границе участков по адресу: ул. Революции, д. 5, 3, 1. Далее на юго-запад по западной границе земельного участка жилого дома (ул. Революции, д. 1). Далее на юго-запад по условной линии, проходящей в створе северной границы земельного участка жилого дома (Детскосельский пер., д. 2). Далее на северо-восток по восточной стороне забора участка жилого дома (Детскосельская ул., д. 2). Далее на запад по северной стороне забора этого жилого дома. Далее на северо-восток по восточной бровке тротуара, расположенного с восточной стороны Детскосельской ул., до исходной точки.

ЗОЛ 2-2

От точки пересечения западной бровки проезжей части Фильтровского шоссе и Большой ул. на юг до западной границы территории Павловского парка, вдоль нее на юго-запад до границы ЗОЛ 2-1, затем на запад по ней до границы ЗРЗ 2-4. Далее по ней на северо-запад до линии Витебской железной дороги, далее по ней на северо-восток. Далее по границе ОЗ 1-4 и Отдельного парка до границы ЗРЗ 1-1, вдоль нее на восток до исходной точки.

ЗОЛ 2-3

От точки пересечения восточной бровки проезжей части Школьной ул. и восточной границы территории Александровского парка на северо-запад и север по этой границе до пересечения с южной границей территории Октябрьского бульв. Далее на юго-восток по

этой границе до пересечения с восточной бровкой проезжей части Школьной ул. Далее на юго-запад по этой бровке до исходной точки.

Территории зон археологического слоя (далее в настоящем разделе – ЗА):

ЗА 1-1

От перекрестка Московского пер. и Софийского бульв. по четным сторонам Софийского бульв., Парковой ул., от пересечения Парковой ул. с Баболовским шоссе на восток по безымянной аллее Екатерининского парка, по мосту через Виттоловский кан., по безымянной аллее Александровского парка, ограничивающей с севера Верхние Оранжереи, Крестовый кан., по северному берегу Детского и Фасадного прудов, Дворцовая ул., четная сторона Малой ул., нечетная сторона Конюшенной ул., нечетная сторона Московской ул., Госпитальной ул., Московского пер., далее по Софийскому бульв.

ЗА 1-2

От границы территории Павловского парка по четным сторонам 1-й Краснофлотской ул., Партизанского пер., ул. Декабристов, по четной стороне ул. Обороны, по четной стороне ул. Работницы, по нечетной стороне ул. Софьи Перовской, по мосту через р. Тызьву, по левому берегу р. Тызьвы до створа с западной границей стадиона, по западной границе стадиона и участка дома № 24 по ул. Марата, по четным сторонам ул. Красных Зорь, ул. Первого Мая, ул. Васенко, ул. Коммунаров, включая чугунные ворота, далее по границе территории Павловского парка, по Михайловской аллее, по левому берегу р. Славянки, через чугунный мост, по безымянной аллее, включая павильон Воздушный театр и Молочный домик, Театральная аллея до Театральных ворот, ул. Революции до пересечения с 1-й Краснофлотской ул.

Фрунзенский район Санкт-Петербурга
Волковское православное кладбище

Охранная зона объектов культурного наследия 1:

Территория, ограниченная Расстанным пер., Камчатской ул., Касимовской ул. и наб. р. Волковки, за исключением территории объекта культурного наследия «Волковское православное кладбище».

Зона регулирования застройки и хозяйственной деятельности 1:

Граница проходит на расстоянии 50 м западнее Камчатской ул., южнее Касимовской ул. до пересечения с Волковским пр. Далее на восток по Касимовской ул., затем на север по Задворной ул. до Средней ул., далее по ней на восток до Грузинской ул., затем по ней на север до ул. Салова, далее по ней на восток до юго-восточной границы участка завода бытовой техники (Волковский пр., д. 6). Далее по этой границе на северо-восток и в створе этой границы до юго-восточного фасада здания по адресу: Волковский пр., д. 4, литера А до Дубровской ул., по ней на северо-запад до Андреевской ул., затем по ней на северо-восток до угла. От угла по линии, перпендикулярной Мгинской ул., далее по ней на восток до пересечения с ул. Самойловой, далее на север по этой улице. Затем на северо-запад по северной границе участка до границы Волковского лютеранского кладбища и на запад по ней, далее по границе территории склада на запад и юг до границы территории «Петролифт», затем на запад по северной границе этой территории и линии в продолжение северной границы территории автопарка № 1 до пересечения с Днепропетровской ул., далее по ней на юг до Расстанной ул., далее по ней на запад до исходной точки.